

EUGENE-EMMANUEL VIOLLET-
LE-DUC

**DICTIONNAIRE
RAISONNÉ DE
L'ARCHITECTURE
FRANÇAISE DU XI^E AU
XVII^E SIÈCLE - TOME
5 - (D - E- F)**

Eugène-Emmanuel Viollet-le-Duc

**Dictionnaire raisonné de
l'architecture française du XIe au
XVIe siècle - Tome 5 - (D - E- F)**

«Public Domain»

Viollet-le-Duc E.

Dictionnaire raisonné de l'architecture française du XIe au XVIe siècle -
Tome 5 - (D - E- F) / E. Viollet-le-Duc — «Public Domain»,

© Viollet-le-Duc E.

© Public Domain

Содержание

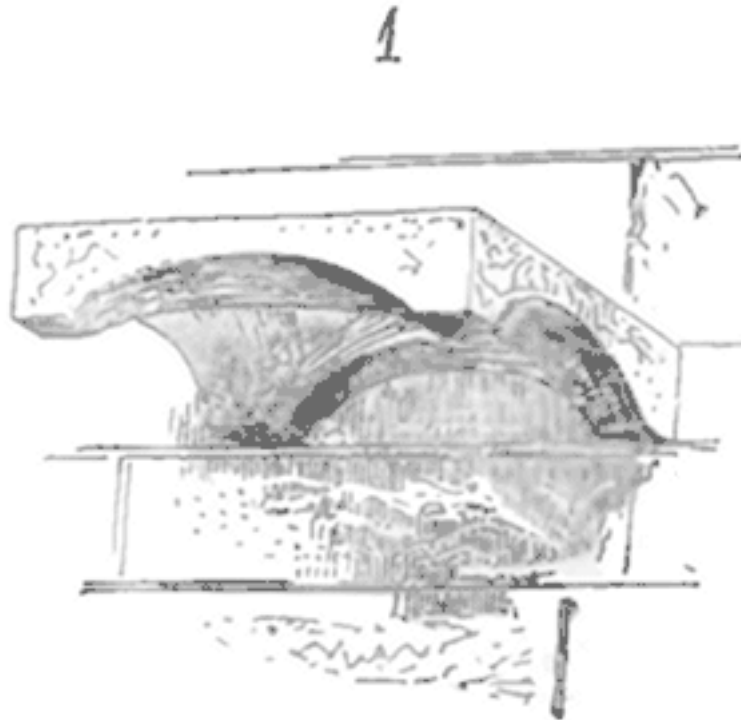
D	5
E	102
Конец ознакомительного фрагмента.	194

Eugène-Emmanuel Viollet-le-Duc

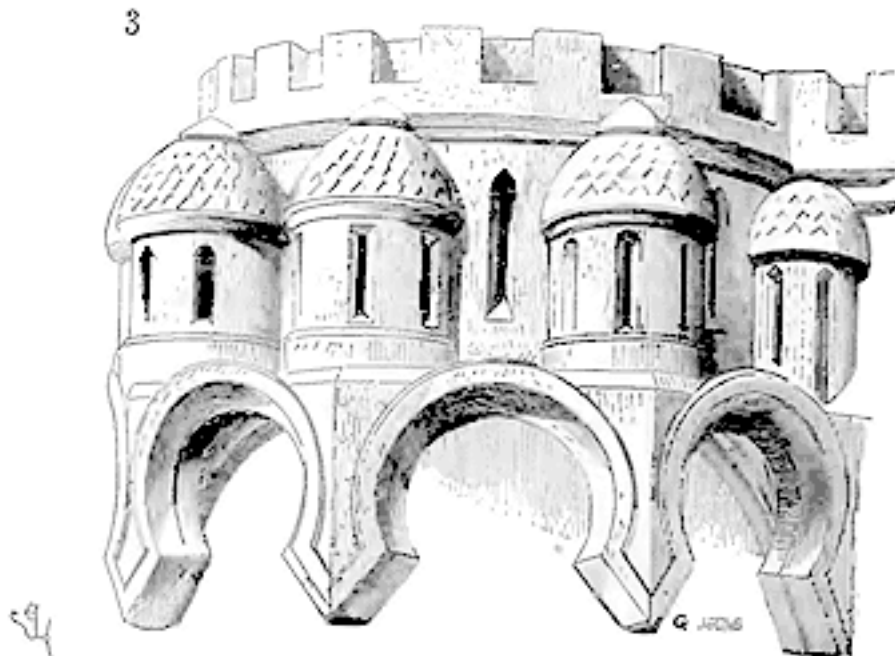

Dictionnaire raisonné de l'architecture française du XIe au XVIe siècle - Tome 5 - (D - E- F)

D

DAIS, s. m. C'est le nom que l'on donne à des pierres saillantes, plus ou moins ornées de sculptures, qui sont destinées à couvrir des statues à l'extérieur et même à l'intérieur des édifices religieux et civils du moyen âge. Les artistes de cette époque ne trouvaient pas qu'il fût convenable d'adosser une figure de saint ou de personnage célèbre à un mur, sans préserver sa tête de la pluie ou de la poussière par une sorte de petit auvent tenant à la construction.



Ce n'est guère qu'à dater du XIIe siècle, cependant, que les dais furent, presque sans exception, placés au-dessus des statues extérieures. Quelquefois, à cette époque, comme par exemple sur la face du porche de l'église de Moissac, les dais ne sont qu'une assise basse, une dalle taillée sur ses faces en forme d'arcades (1). Néanmoins, on voit dans des monuments du XIIe siècle des dais richement décorés déjà et qui figurent de petits monuments suspendus au-dessus des statues. L'église du Saint-Sauveur de Dinan, des deux côtés du portail, nous montre deux dais, importants comme masse et délicatement travaillés, qui couvrent des figures de saints. Taillés dans un granit friable, ils sont malheureusement très-altérés par le temps. Quelquefois les statues étant adossées à des colonnes, les dais tiennent également à leur fût. Alors la colonne, la statue, son support et le dais sont taillés dans un seul morceau de pierre. Au portail royal de la cathédrale de Chartres on remarque, suspendus sur la tête des figures du XIIe siècle qui décoient les trois portes, plusieurs dais d'un beau style; nous donnons ici (2) l'un d'eux.




Les dais nous fournissent souvent des motifs variés de couronnements d'édifices, c'est-à-dire certaines parties de ces édifices qui sont presque toujours détruites ou modifiées. Il est à remarquer, même pendant les XIIe et XIIIe siècles, que ces petits modèles reproduisent généralement des exemples d'édifices antérieurs à l'époque où les dais ont été sculptés. Ce fait peut être observé au-dessus des statues de la porte centrale du portail occidental de la cathédrale de Paris (3). Ces dais

figurent encore des coupoles, des combles plats comme on n'en faisait plus alors dans cette partie de la France.

Les dais qui protègent les statues du XIIe siècle et du commencement du XIIIe, placées dans les ébrasements des portails, sont taillés sur un modèle différent. Chaque statue possède son cul-de-lampe et son dais particuliers. Cependant il est à cette règle une exception fort remarquable à la porte de la Vierge de la façade occidentale de Notre-Dame de Paris. Les statues qui décorent les deux ébrasements de cette porte sont surmontées d'une série de dais tous pareils qui forment au-dessus de la tête de ces statues un abri d'un style peu commun. La sculpture de la porte de la Vierge est, d'ailleurs, empreinte d'un caractère original, et nous ne connaissons rien de cette époque (1215 à 1220) qui puisse lui être comparé comme grandeur de composition et comme beauté d'exécution. Voici (4) comment sont disposés ces dais formant une sorte d'entablement au-dessus des chapiteaux des colonnettes placées entre et derrière les statues, et ne se confondant pas avec ces chapiteaux mêmes, ainsi que cela se pratiquait alors.



Les monuments religieux de la Bourgogne sont presque tous dépouillés de leurs statues extérieures. Dans cette province, la révolution du dernier siècle a mutilé les églises avec plus d'acharnement que dans l'Île-de-France et les provinces de l'Ouest. Jetant bas les statues, la rage des iconoclastes n'a pas respecté davantage ce qui les accompagnait, et les sculptures des portails ont été non-seulement brisées, mais coupées au ras des murs, ainsi qu'on peut le voir à Semur, à Beaune, à Notre-Dame de Dijon. Le peu de dais qui restent du commencement du XIIIe siècle, dans cette province, font regretter qu'on les ait presque partout détruits, car ces rares exemples sont admirablement composés et sculptés. On en jugera par l'exemple que nous donnons ici (5), et qui provient du portail de la petite église de Saint-Père-sous-Vézelay. Ce dais était peint comme toute la sculpture du portail. La statue était adossée à la colonnette A, dont le chapiteau est pénétré par le dais.



À cette époque déjà, les dais bourguignons sont surmontés d'édicules en forme de pyramide ou de tour, posés sur l'assise engagée dans la bâtisse. Cette superfétation ne se trouve que plus tard dans les édifices de l'Île-de-France et de la Champagne.

Vers le milieu du XIIIe siècle, au moment où l'architecture devient plus délicate, l'ornementation plus fine, les dais sont souvent d'une extrême richesse de sculpture; alors ce sont de petits châteaux couronnés de tours crénelées, avec leur donjon. À l'intérieur de la Sainte-Chapelle de Paris, au-dessus des douze apôtres adossés aux piliers, on voit des dais crénelés dont les tourelles sont percées de fenêtres remplies de verres bleus ou rouges. Mais les dais les plus remarquables, en

ce genre, que nous connaissons, existent au-dessus des figures de la porte du nord de la cathédrale de Bordeaux (6) ¹.


6




Jusqu'à cette époque, ainsi que nous l'avons fait remarquer tout à l'heure, les dais d'une même ordonnance de statues juxtaposées sont variés dans leur forme et leur dimension; mais, à dater du milieu du XIIIe siècle, les dais d'une même rangée de figures sont habituellement semblables et forment une ceinture d'arcatures uniformes, ainsi qu'on le peut voir au portail occidental de la cathédrale de Reims (7); cependant ils ne sont pas encore surmontés de hautes pyramides, si ce n'est

¹ Cette porte se trouve aujourd'hui engagée dans une sacristie, toute la sculpture en est fort belle; les statues des douze apôtres ont été enlevées de cette porte et sont déposées depuis peu dans la cathédrale.

en Bourgogne, où l'on voit déjà, au milieu du XIIIe siècle, quelques dais terminés en façons de pinacles ou clochetons.



Pendant le XIVe siècle les dais prennent beaucoup d'importance, se couvrent de détails, sont taillés en forme de petites voûtes précieusement travaillées; quelquefois, dans les ébrasements des portails, sous les porches, ils figurent une arcature saillante découpée, portée de distance en distance sur des pilettes très-déliées, entre lesquelles sont alors posées les figures. On voit des pinacles ainsi disposés sous le porche occidental non-terminé de l'église Saint-Urbain de Troyes (8), sous le porche de l'église de Semur en Auxois. Alors, au lieu de poser sur des culs-de-lampe, les statues sont debout, sur une saillie continue A, recevant les pilettes B, figure 8; elles s'abritent ainsi sous une galerie profonde, peuvent prendre des mouvements variés, se toucher, faire partie d'une même scène, comme l'Adoration des Mages, la Présentation au temple, le Baptême de Jésus-Christ, etc. Cette disposition nouvelle se prêtait au sentiment dramatique que cherchait déjà la statuaire à cette époque.



Au-dessus des statues isolées, posées soit à l'intérieur, soit à l'extérieur des édifices, au XIVe siècle, les dais sont généralement surmontés de riches pyramides à jour qui n'offrent rien de particulier et ressemblent à toutes les terminaisons des clochetons d'alors (voyez PINACLE).

Sans changer notablement les formes de ces dais du XIVe siècle, le XVe siècle ne fait que les exagérer; les dais se voient encore dans l'architecture du XVIe siècle au-dessus des figures; ils sont refouillés à l'excès, couverts de détails sans nombre: tels sont ceux du portail de la cathédrale de Tours, ceux de l'église de Saint-Michel de Dijon. Il paraît inutile de donner des exemples de ces derniers détails qui sont entre les mains de tout le monde. Les stalles en bois des chœurs des églises étaient surmontées de dais qui préservaient les religieux du froid. Ces dais ont une grande importance

comme ouvrage de menuiserie (voyez STALLE). Quelquefois des statues assises du Christ ou de la sainte Vierge, dépendant de retables ou posées dans les tympan des portails ou même des pignons d'églises, sont sculptées sous un dais porté sur des colonnes, disposé comme un cyborium. Ces sortes de couronnements accompagnant des figures sacrées méritent toute l'attention des artistes, car ils fournissent des exemples de ces décorations intérieures de sanctuaires, détruites en France, aujourd'hui, sans exception. Un retable fort curieux, du commencement du XIIIe siècle, et qui fut, il y a quelques années, l'objet d'un procès entre l'État et un conseil de fabrique qui avait vendu cet objet à un marchand de curiosités (procès gagné par l'État, et à la suite duquel le bas-relief fut réintégré dans l'église de Carrières-Saint-Denis, près Paris), se compose de trois sujets: d'une Annonciation, d'un Baptême de Jésus-Christ, et, au centre, d'une figure assise de la Vierge tenant l'Enfant sur ses genoux. La Vierge est surmontée d'un dais figurant la Jérusalem céleste, porté sur deux colonnes (9).



À la cathédrale de Chartres, dans le tympan de la porte de droite du portail royal, on voit aussi une Vierge dans la même attitude, surmontée d'un dais. À la cathédrale de Paris, la porte Sainte-Anne présente au sommet de son tympan un dais magnifique protégeant la statue assise de la Mère de Dieu. L'article ARCHE d'alliance, du *Dictionnaire*, donne un dessin du dais posé au-dessus de la statue adossée au trumeau de la porte de la Vierge (même édifice).

DALLAGE, s. m. De tout temps et dans tous les pays on a employé, pour revêtir les aires des rez-de-chaussées, soit dans les édifices publics, soit dans les habitations particulières, des pierres plates, dures, polies, jointives, sans ordre ou avec symétrie. La plupart des carrières de pierres calcaires possèdent des bancs supérieurs minces, d'une contexture compacte, propres à ce genre de pavage. Les Romains avaient employé comme dallages des matières précieuses telles que le marbre,

le porphyre, le granit, le jaspe même, et cela avec une prodigalité singulière. Il existe encore quelques-uns de ces dallages qui se font remarquer par la grande et simple ordonnance du dessin et la beauté des matières employées: tels sont les dallages du Panthéon de Rome, de la basilique du Forum de Trajan. Les architectes du moyen âge ne possédaient pas, comme les Romains, ces matières précieuses, et les eussent-ils possédées, qu'ils n'avaient plus les facilités pour les tailler en grands morceaux et les polir. Lorsqu'ils voulurent décorer les aires des édifices, ils adoptèrent donc des moyens plus simples et surtout moins dispendieux. Dès l'époque byzantine les Grecs avaient essayé de décorer les surfaces planes, verticales ou horizontales de leurs monuments au moyen d'incrustations de marbres de couleur ou de mastics colorés dans des plaques de marbre blanc ou de pierre calcaire. On obtenait ainsi des dessins d'une grande richesse, très-variés et très-fins, avec des matières faciles à se procurer; ce n'était plus qu'une affaire de main-d'oeuvre. Ces procédés furent employés en France dès le XIIe siècle, et peut-être même avant cette époque, bien que les exemples nous manquent absolument. Grégoire de Tours parle de pavages d'églises d'une grande magnificence; mais il est à croire que ces dallages étaient faits conformément aux procédés antiques, peut-être même avec des débris de monuments romains, ou se composaient de grossières mosaïques comme on en trouve encore un si grand nombre sur la surface de la France (voyez MOSAÏQUE).

Pendant le moyen âge, en France, la mosaïque ne fut employée que très-rarement, et ces sortes de pavages, composés de petits morceaux de pierres dures formant des entrelacs, connus sous le nom d'*opus Alexandrinum*, si communs en Italie et en Sicile, ne se rencontrent qu'exceptionnellement; encore sont-ils évidemment importés d'Italie. On voit de ces pavages dans le sanctuaire de l'église abbatiale de Westminster, à Londres, et dans celui de l'église de Saint-Benoît-sur-Loire. Cette importation ne fut point imitée par nos architectes clercs ou laïques. Ceux-ci adoptèrent de préférence les dallages en pierre calcaire dure; et lorsqu'ils voulurent les décorer, ils gravèrent des dessins sur leur surface, qu'ils remplirent de plomb, ou de mastics colorés en noir, en vert, en rouge, en brun, en bleu clair ou sombre. Deux causes contribuèrent à détruire ces dallages: d'abord le passage fréquent des fidèles qui usaient leur surface avec leurs chaussures, puis l'usage admis généralement, à dater du XIIIe siècle, d'enterrer les clercs et même les laïques sous le pavé des églises. Ainsi beaucoup de dallages anciens furent enlevés pour faire place à des pierres tombales qui, à leur tour, composaient une riche décoration obtenue par les mêmes procédés de gravures et d'incrustations (voy. TOMBES).



Les plus anciens fragments de dallages gravés que nous possédions proviennent de l'église de Saint-Menoux, près Moulins. Ces fragments (1 et 1 bis) datent du XIIe siècle; ils sont en pierre blanche incrustée d'un mastic résineux noir. Le morceau de dallage (fig. 1) formait le fond; celui (fig. 1 bis), la bordure.



Les nombreux fragments de dallages gravés et incrustés que l'on voit encore dans l'ancienne cathédrale de Saint-Omer, et qui ont été publiés par M. E. Wallet ², nous présentent le spécimen le plus complet de ces sortes d'ouvrages qui, autrefois, décoraient l'aire des choeurs et des chapelles absidales des principales églises de France. Ces fragments appartiennent évidemment à diverses époques ³; déplacés aujourd'hui, ils faisaient originellement partie des dallages du choeur et de

² *Descript. du pavé de l'ancienne cathéd. de Saint-Omer.* 1847.

³ M. Vitet, dans un rapport au ministre de l'intérieur (1830), regarde ces dalles comme appartenant à la fin du XIIe siècle. M. Hermand ne les croit pas antérieures à 1260. Le fait est qu'elles n'appartiennent pas toutes à la même époque; quelques-unes de ces dalles ont tous les caractères du dessin du commencement du XIIIe siècle; d'autres sont plus récentes.

plusieurs chapelles, et ne furent pas tous exécutés à la fois. Conformément à la méthode employée dans la sculpture du moyen âge, chaque dalle, sauf quelques exceptions, inscrit un dessin complet, et l'ensemble de la composition était obtenu au moyen de la juxtaposition de ces dalles. Ainsi le dallage était travaillé et terminé à l'atelier avant la pose. Les dessins sont très-variés; plusieurs de ces dalles, qui appartiennent à la fin de la première moitié du XIIIe siècle, représentent des guerriers à cheval, couverts seulement de l'écu et tenant un pennon à leurs armes. Quelques inscriptions se lisent encore autour des figures et indiquent que ce pavage a été fait au moyen de dons, chaque dalle ayant été donnée par le personnage représenté.

Voici (2) l'une de ces pierres gravées, autour de laquelle on lit cette inscription:

**+ EGIDIUS FILIUS FULCONIS DE SANCTA ALDEGUNDE
DEDIT ISTUM LAPIDEM IN HONORE BEATI AUDOMARI**




Les fonds sont bruns ainsi que l'inscription, et les traits de la figure et du cheval sont rouges. D'autres plaques de pierre provenant de la même décoration composée d'une réunion de carrés représentent des figures grotesques, des ornements, des personnages assis sur un trône. Une suite de dalles d'une dimension plus petite, et qui paraissent appartenir au commencement du XIIIe

siècle, représentent les Arts libéraux, un zodiaque avec les travaux de l'année ⁴. Une troisième série nombreuse de petits carreaux de pierre renferme un nombre considérable d'animaux fantastiques et d'ornements d'un beau caractère dont le dessin remonte à la fin du XIIe siècle ou au commencement du XIIIe. M. E. Wallet ⁵ a essayé de reconstituer les compositions d'ensemble de ces dalles, et il les sépare au moyen de bandes formées de petits carreaux de marbre noir. Nous ne pensons pas que cette restauration puisse être admise, d'abord parce que, dans les dallages gravés dont nous possédons des ensembles encore existants, comme ceux de Saint-Nicaise de Reims, de Saint-Denis et de Canterbury, on ne trouve rien qui justifie cette hypothèse; puis, parce qu'en exécution le contraste de ces bandes pleines avec ces dessins déliés produit le plus fâcheux effet, ainsi que nous avons été à même de le reconnaître. Les bandes pleines, noires ou rouge sombre, se marient parfaitement avec les carrelages en terres cuites émaillées (voy. CARRELAGE) dont les tons sont vifs et brillants et qui sont de même matière que ces bandes; mais cette harmonie ne peut exister entre des pierres dont les fines gravures sont remplies de mastics colorés et des carreaux de marbre noir dont l'aspect est toujours dur et froid. Les bandes de carreaux noirs détruisent absolument l'effet des gravures. À défaut d'un grand nombre de monuments existants, nous possédons les dessins de feu Percier sur l'église abbatiale de Saint-Denis; ces dessins nous donnent une quantité de dallages composés de pierres gravées, et aucun de ces dallages ne présente de ces bordures ou encadrements de pierres de couleur; il est certain, au contraire, que les architectes ont voulu obtenir dans leurs dallages cette harmonie tranquille des tapis qui convient si bien à une surface horizontale faite pour marcher. Il est déplaisant de poser les pieds sur un pavé dont les tons violents font croire à des saillies et des creux; les artistes des XIIe et XIIIe siècles avaient assez l'instinct des effets de coloration dans les édifices, pour éviter ces défauts avec soin.

Les dallages gravés qui décoraient l'aire de plusieurs des chapelles absidales de l'église abbatiale de Saint-Denis en France étaient fort beaux. Ils existent encore en partie, ont été rétablis à leur ancienne place, ou sont reproduits dans l'*Album* de feu Percier.

⁴ Dans la cathédrale de Canterbury, on voit encore un zodiaque ainsi gravé sur les dalles du choeur, qui date du XIIIe siècle.


⁵ Pl. VIII.



Nous donnons ici (3) une portion du dallage de la chapelle Sainte-Osmane. La marche de l'autel, dont notre planche laisse voir une portion en A, représente les quatre Vertus, avec un encadrement d'ornements très-délicats composés de quatre-feuilles contenant des animaux fantastiques.

Autour de cette marche, relevée de 0,14 c. au-dessus du pavé de la chapelle, se développent des sujets dans des médaillons circulaires représentant les travaux et plaisirs des douze mois de l'année (voy. ZODIAQUE). Cet encadrement, relevé par des fonds noirs, se détache sur un fond plus simple composé de grands quatre-feuilles avec rosettes, entre lesquels sont gravés des animaux symboliques, des chasses entremêlées de feuillages. Une fine bordure B encadre l'ensemble de cette composition. On remarquera combien l'aspect décoratif de ce riche dallage est délicat, sans être confus; l'artiste a

eu le soin de faire les ornements de la marche de l'autel sur une échelle beaucoup plus petite que ceux du fond du dallage, afin de donner à cette marche relevée quelque chose de particulièrement précieux. À distance, le dessin général se comprend, et de près il attire les yeux par la combinaison gracieuse des gravures, qui sont toutes remplies de mastic noir. Quelquefois, comme dans la chapelle de Saint-Pérégrin de la même église, le dallage se compose d'un dessin uniforme entouré d'une bordure ou d'une inscription (4).



Ce dallage, dont nous donnons ci-contre un fragment au quart de l'exécution, est de même en liais. Le fond des fleurs de lis est noir, le fond des rosaces vert olive, les rosettes rouges ainsi que l'inscription; de petits cubes de verre dorés incrustés en A égayent l'ensemble de la coloration un peu sombre ⁶.


Les dessins des dallages de Saint-Denis sont d'une grande pureté; les figures sont tracées de main de maître et d'un style très-remarquable. Tous ces dallages appartiennent aux restaurations commandées par saint Louis dans l'ancienne abbatale; c'est dire qu'ils datent du milieu du XIIIe siècle. Les gravures sont faites dans du liais (cli quart) fort dur, intaillées de cinq millimètres environ et remplies de mastics noir, rouge, vert sombre, bleu glauque et brun. Par places sont incrustées des plaques de verre coloré ou blanc verdâtre, peint et doré par-dessous en manière de fixés, ou encore de ces petits cubes de pâte dorée comme dans la figure précédente. Quelques-uns de ces beaux dallages ont été réparés et remis en place; leur effet est celui produit par un tapis d'un ton très-doux et harmonieux.

⁶ Ces cubes de verre sont fabriqués comme ceux que l'on trouve dans toutes les mosaïques italiennes du XIIIe siècle (dites *byzantines*), c'est-à-dire que la feuille d'or posée sur une pâte est garantie par une couverte très-mince en verre.




Il existe encore, dans l'église de Saint-Remy de Reims, une portion du dallage qui autrefois couvrait l'aire du chœur de l'église de Saint-Nicaise de la même ville. Ce dallage date des premières années du XIVe siècle et représente des scènes de l'Ancien Testament, inscrites dans des compartiments carrés (5). Chaque dalle porte un sujet, et celui que nous avons choisi figure Moïse, Aaron et Hur, pendant la bataille livrée par Israël contre Amalech ⁷. Là les traits gravés sont remplis de plomb sans autre coloration. Il n'est pas besoin de dire que ces sortes de dallages coûtaient fort cher, et qu'on ne pouvait les placer que dans des églises riches, dans les sanctuaires et quelques chapelles privilégiées. Souvent on se contentait de dallages unis ou composés de carreaux noirs et blancs. Alors les dessins sont variés, les carreaux à l'échelle du monument et généralement de petite dimension.

⁷ Voy. *Saint-Remy de Reims, dalles du XIIIe siècle*, pub. par M. P. Tarbé. Reims, 1847.



La cathédrale d'Amiens conserve encore presque tout son dallage du XIIIe siècle, qui ne consiste qu'en petites dalles carrées de 0,32 c. (un pied) de côté, noires et blanches, formant à chaque travée un dessin différent. Voici (6) une de ces combinaisons. Pour juger de l'effet de ce dallage, fort détérioré aujourd'hui, il faut monter dans les galeries et le regarder de haut et à distance; les compartiments sont très-heureusement combinés; dans la nef, ils étaient interrompus par un grand labyrinthe également formé de carreaux noirs et blancs (voy. LABYRINTHE). Ces dallages, d'une date ancienne, sont assez peu communs. On en trouve des débris d'une époque plus récente dans beaucoup de petites églises trop pauvres pour avoir pu remplacer ces anciens pavés.



L'église d'Orbais (Marne) possède un dallage du XVe siècle (7), composé de petits carreaux de marbre noir de 0,14 c. de côté et de dalles barlongues blanches posées de façon à figurer une sorte de natte d'un bon effet. Ces dessins, si simples qu'ils soient, ne sont jamais vulgaires. Les dallages étaient employés non-seulement dans les édifices publics, mais aussi dans les habitations privées. La plupart des grand'salles des châteaux, des évêchés, des hôtels de ville étaient pavées en grandes dalles de pierre dure. Souvent même, dans les châteaux, ces dallages étaient décorés d'incrustations de pierres de couleur ou de mastics, ou encore les dalles alternaient avec les stucs peints.

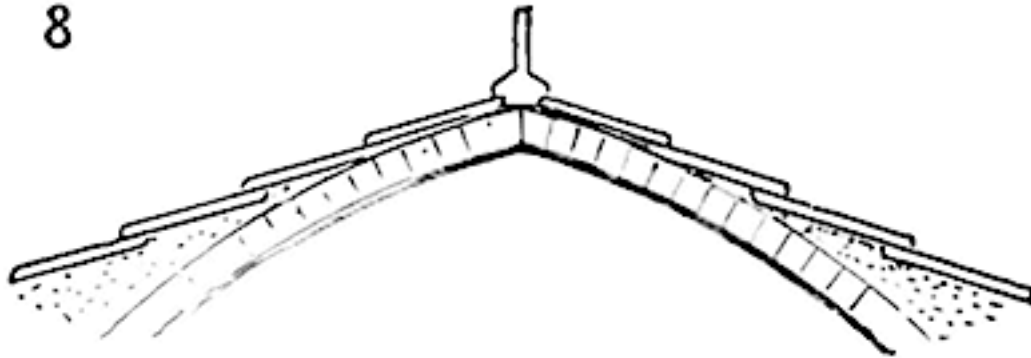
Dans un compte de la construction du château de Bellver, dans l'île Mayorque ⁸, il est question des pavages de cette habitation seigneuriale, «faits de stucs composés de chaux vive, de plâtre et de grandes pierres mélangées de couleur; le tout si bien poli qu'on eût pu croire ces aires composées de marbre et de porphyre.» Les anciens avaient compris l'importance des pavages comme moyen de décorer les intérieurs des édifices, et le moyen âge ne fit que suivre et perpétuer cette tradition. En effet, il faut avoir perdu le *sens décoratif*, dirons-nous, pour souffrir, dans un intérieur décoré de sculptures, de peintures et de vitraux colorés, des dallages gris, uniformes de ton, qui, par la surface étendue qu'ils occupent, prennent une valeur telle que toute ornementation des parements, si riche qu'elle soit, est détruite, ou tout au moins refroidie. Les dallages colorés sont une des plus splendides et plaisantes décorations qu'on puisse imaginer. En France comme en Italie, le moyen âge ne manqua jamais d'employer cette sorte de décoration trop rarement appliquée aujourd'hui ⁹.

DALLAGE employé comme couverture. Lorsqu'on eut l'idée de remplacer les charpentes qui couvraient les salles et les vaisseaux par des voûtes, on pensa d'abord à protéger l'extrados de

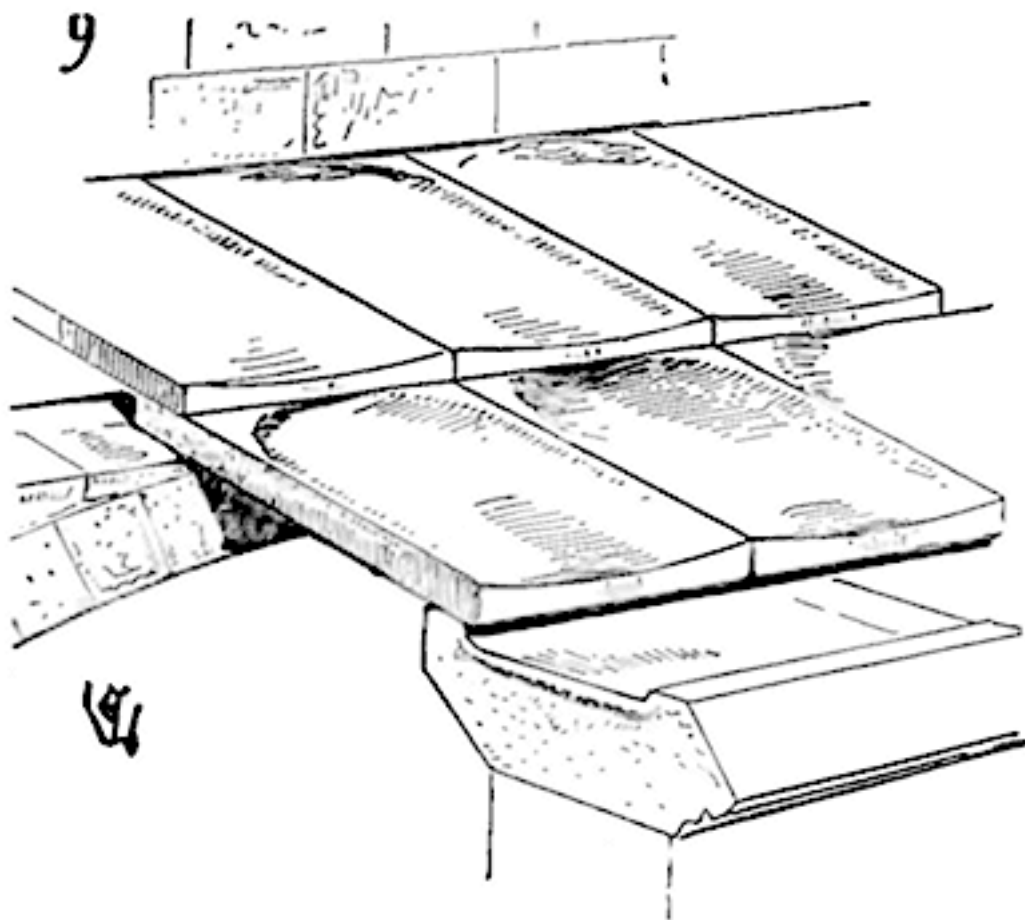
⁸ Ce compte commence au 1er avril 1309 et se termine à la fin de décembre de la même année. (Voy. les *Mélanges géog. et hist.* de Jovellanos; édit. de 1845. Madrid, t. III.)

⁹ Ce n'est que depuis le dernier siècle que l'on a cessé d'employer les dallages colorés dans les édifices, et, sous Louis XIV encore, de magnifiques pavages ont été exécutés; nous citerons entre autres ceux de la grande chapelle de Fontainebleau et du chœur de la cathédrale de Paris: ce dernier est un chef-d'oeuvre. Il est restauré et remplacé.

ces voûtes par des dalles ou de grandes tuiles posées à bain de mortier; ce système de couverture s'appliquait parfaitement d'ailleurs sur les voûtes en berceau plein cintre ou composées d'arcs brisés. Dans le midi de la France, en Provence, sur les bords du Rhône et dans le Centre, on voit encore des nefs d'église dont les voûtes sont ainsi couvertes par des dalles superposées (8).

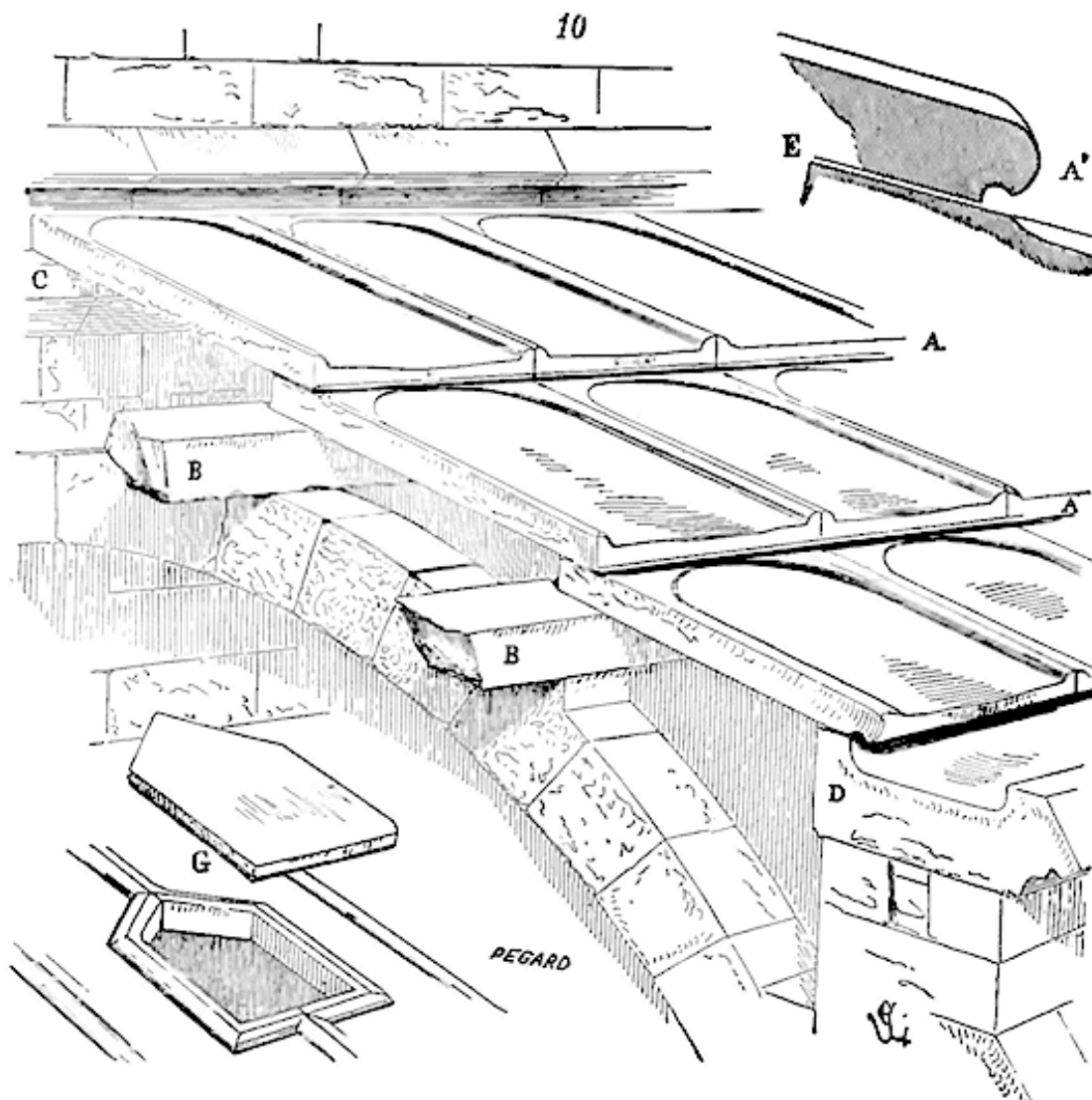


Mais on reconnut bientôt que, si bien exécutés que fussent ces dallages, et si bonnes que fussent les pierres employées, ces pierres cependant, par l'effet de la capillarité, absorbaient une grande quantité d'eau et maintenaient sur les voûtes une humidité permanente; on reconnut aussi que, du moment que les dalles étaient isolées de l'extrados, l'effet de la capillarité cessait, ou du moins que l'humidité ne se communiquait plus aux voûtes. On songea donc, vers le commencement du XIIIe siècle, à poser les dallages sur des arcs au-dessus des voûtes, de manière à laisser l'air circuler entre le dessous des dalles et l'extrados des voûtes, et à combiner ces dallages de manière à éviter autant que possible les joints découverts. Les constructeurs reconnurent aussi que les dallages ayant une pente assez faible, il était nécessaire d'activer l'écoulement des eaux pluviales sur leur surface pour éviter les détériorations de la pierre sur laquelle la pluie ne s'écoule pas rapidement. En conséquence, ils eurent le soin de tailler la surface extérieure des dalles en forme de cuvette (9).

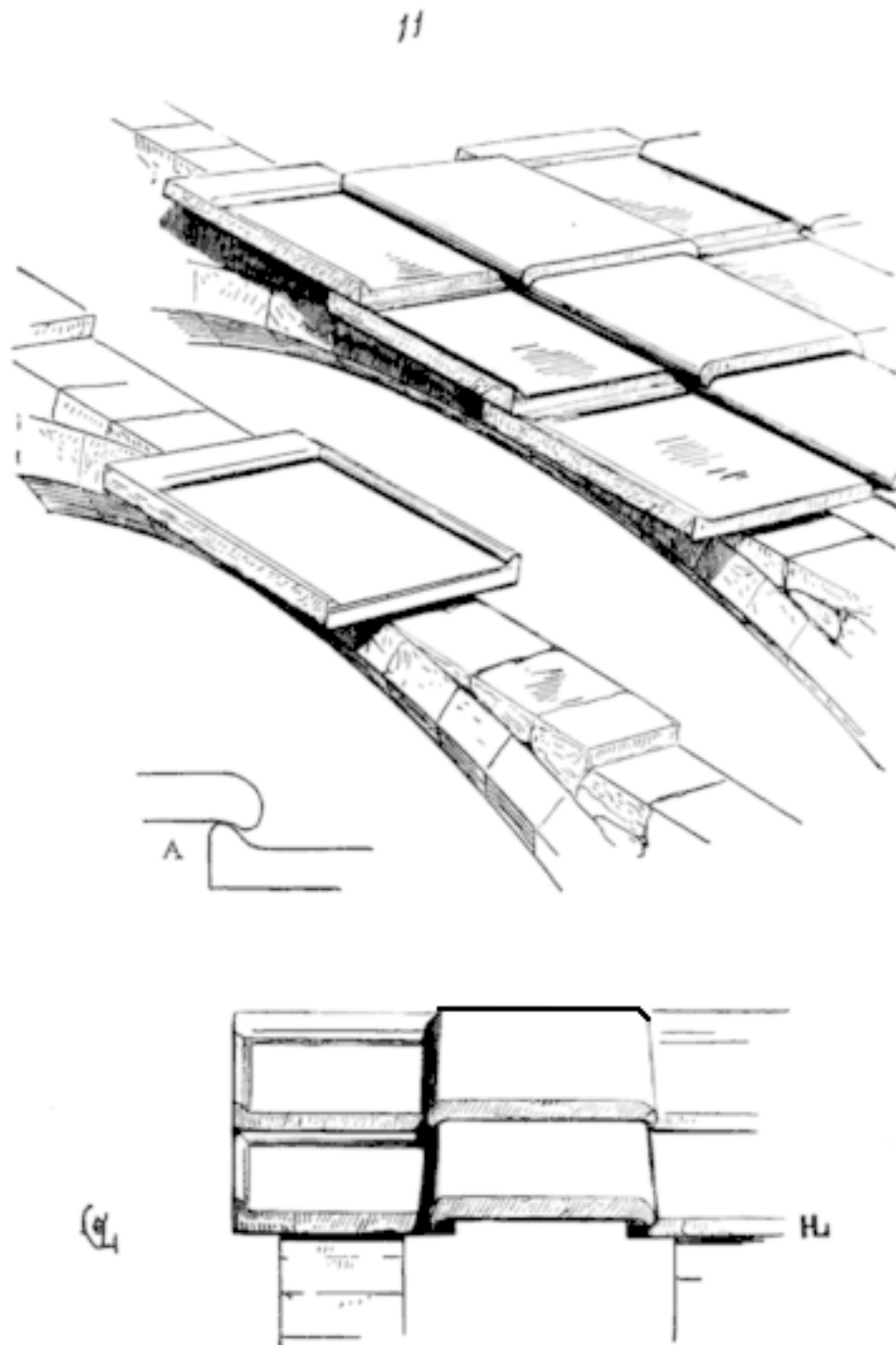


Par ce moyen, l'eau réunie au milieu de chaque dalle se trouvait former un volume assez considérable pour produire un écoulement rapide, même pendant ces pluies fines qui, bien plus que les ondées, pénètrent et détruisent les matériaux calcaires. Les joints de ces sortes de dallages n'étaient pas assez relevés cependant pour ne pas être baignés pendant les averses; on donna donc bientôt un profil décidé aux rebords des dalles, afin de relever entièrement le joint et ne plus l'exposer qu'aux gouttes d'eau tombant directement du ciel. C'est ainsi que sont exécutés les dallages des terrasses de la cathédrale de Paris posés sur des arcs et complètement isolés des voûtes (10). Ces grandes dalles sont encore légèrement creusées en canal dans leur milieu, afin de précipiter l'écoulement des eaux en formant dans ces milieux de petits ruisseaux. En outre, le recouvrement A de chaque dalle est taillé en mouchette, ainsi que l'indique le profil A', pour éviter que les eaux en bavant sur les bords ne viennent, par l'effet de la capillarité ou d'un vent violent, à remonter dans le lit E.

Les dallages des terrasses de Notre-Dame de Paris reposent (comme le fait voir notre fig. 10) sur des pannes en pierre dure B, portées sur des arcs bandés de distance en distance et suivant la projection horizontale donnée par les arcs des voûtes, afin de ne pas multiplier les poussées. Au sommet et à l'extrémité inférieure de la pente, les dalles s'appuient sur le chéneau D et sur une assise saillante C incrustée dans le mur.



Un ouvrier s'introduisant sous ces dallages, au moyen de trappes ménagées à cet effet et percées ainsi que l'indique le tracé G, on peut surveiller ces voûtes, les réparer, les reconstruire même à couvert, s'assurer de l'état des joints des dalles, enlever celles-ci et les remplacer facilement si elles viennent à se détériorer. Certes, l'apparence extérieure de l'architecture demande chez l'architecte un goût sûr, une parfaite connaissance des ressources de son art; mais ces soins apportés dans la combinaison des parties de la construction qui contribuent essentiellement à la conservation des édifices et à leur facile entretien ne sauraient trop être recommandés, car c'est à cette attention dans les moindres détails que l'on reconnaît le véritable *maître de l'oeuvre*, celui dont l'esprit embrasse à la fois et les conceptions d'ensemble et l'organisation intime de l'édifice qu'il construit. Sous ce rapport, il faut avouer, encore cette fois, que nous avons beaucoup à prendre à ces artistes méconnus des siècles passés.

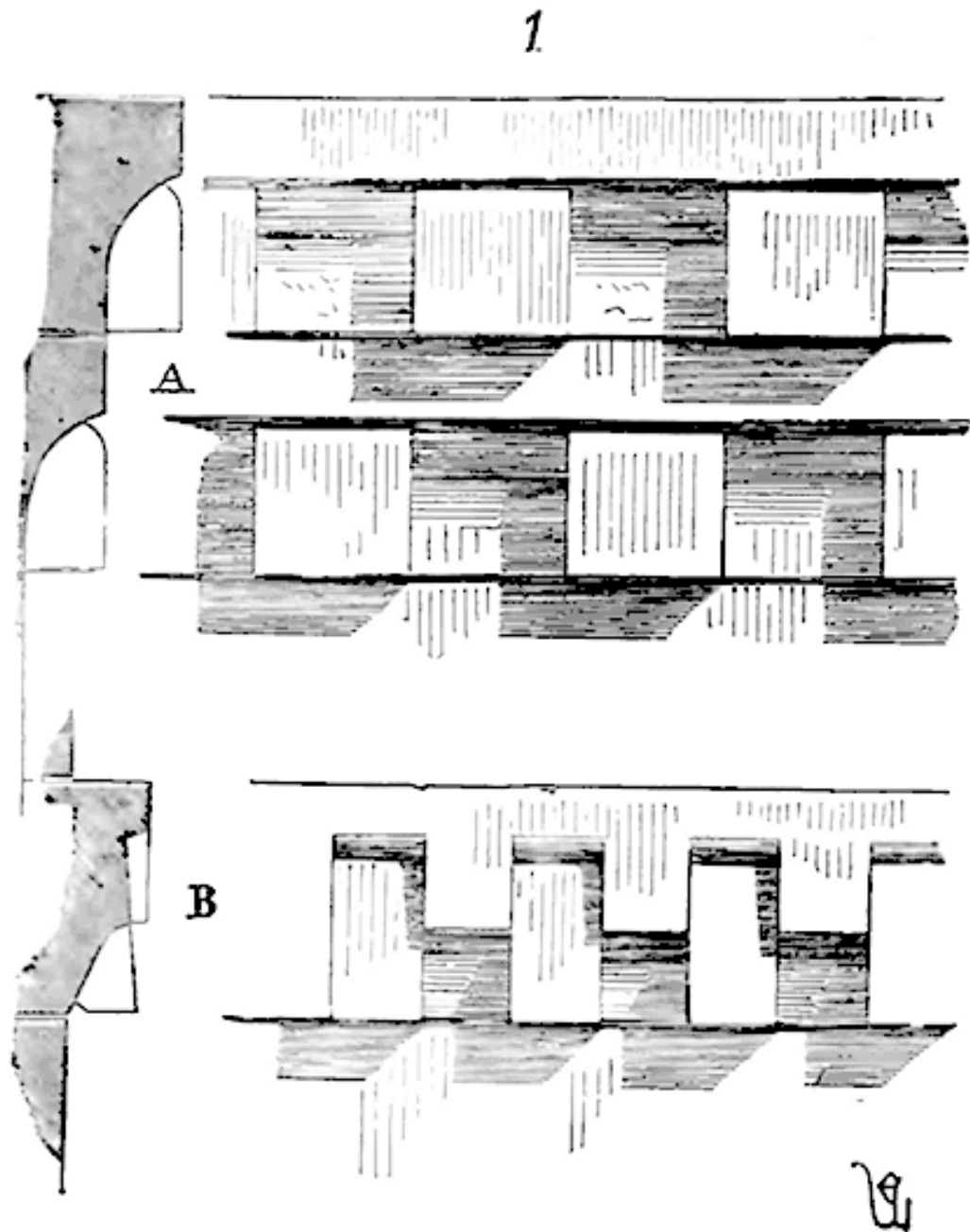


On trouve aussi des exemples de dallages dont la combinaison est moins simple, mais est plus propre encore à éviter l'entretien, en ce qu'aucun joint n'est découvert. Ce sont des dallages combinés à peu près comme l'étaient les couvertures en marbre ou en terre cuite des édifices grecs de l'antiquité. Des arcs légers (11) sont espacés de façon à recevoir des rangs de dalles creuses superposées; sur les rangées de dalles servant de canal sont posés d'autres rangs de dalles formant un recouvrement complet, comme le fait voir le profil A. Dans ces sortes de dallages, il n'est besoin nulle part de mastic ou de mortier pour calfeutrer les joints sont tous masqués. On trouve de ces sortes de dallages sur les bas-côtés de l'église de Chaumont (Haute-Marne) et sur ceux de l'église collégiale de Poissy.

Toutefois ces dallages sont chers, en ce qu'ils obligent de multiplier les arcs et exigent des tailles nombreuses.

DALLES, s. f. (voy. DALLAGE). *Dalles tumulaires* (voy. TOMBEAU).


DAMIER, s. m. Le damier est un ornement d'architecture fréquemment employé, pendant le XIIe siècle, pour décorer les bandeaux, les archivoltes, les corniches des édifices en pierre; il forme, avec les *billetes* et les *dents-de-scie* (voy. ces mots), des découpures géométriques qui rompent la monotonie des moulures horizontales ou concentriques par des jeux d'ombre très-simplement obtenus sans avoir recours à la sculpture. C'est surtout dans l'Île-de-France, le Soissonnais et en Normandie que l'on trouve l'emploi des damiers à dater de la fin du XIe siècle jusqu'au commencement du XIIIe. L'église de Notre-Dame de Paris était couronnée, dans sa partie supérieure, par une belle corniche composée de quatre rangées de damiers, dont trois sont encore en place autour de l'abside.



Voici (1), en A, comment sont taillés ces damiers, dont chaque rang est pris dans une assise de 0,25 c. de hauteur.

Quelquefois deux rangs de damiers sont taillés dans une seule assise B. Ils décorent alors la tablette supérieure d'une corniche, un bandeau ou un archivolt. Les damiers couvrent aussi, en Normandie, des parements de murs, des rampants de contre-forts; alors ils figurent des *essentes* ou *bardeaux* de bois. C'était un moyen peu dispendieux de donner de la richesse aux tympan, aux surfaces des murs dont l'aspect paraissait trop froid.

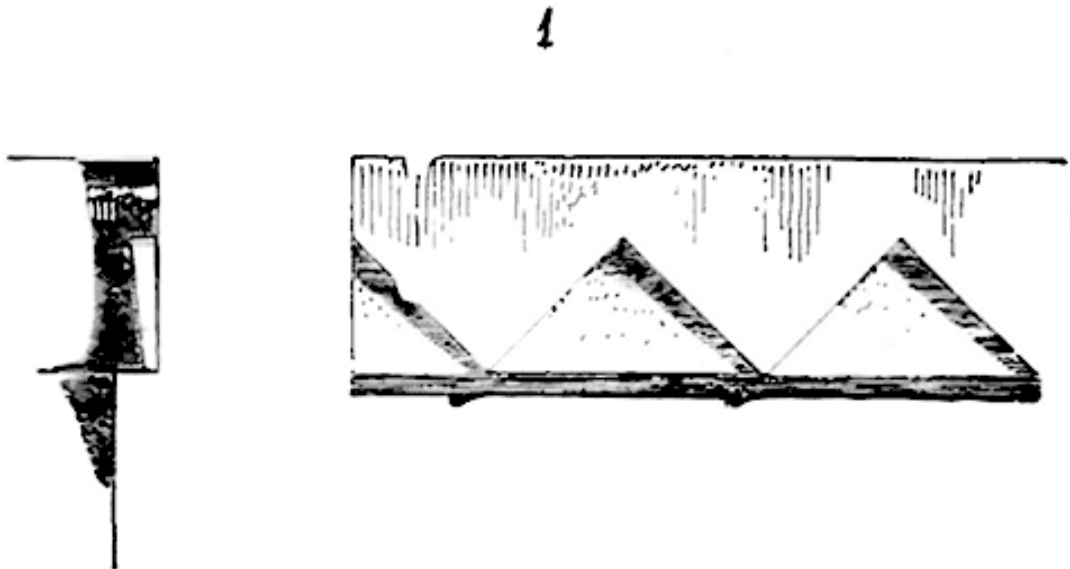
DAUPHIN, s. m. Bouche inférieure d'un tuyau de descente se recourbant pour jeter les eaux dans un caniveau. Dès le XIIIe siècle, les tuyaux de descente en plomb furent employés (voy. CONDUITE, CONSTRUCTION); mais nous ne connaissons pas de dauphins affectant la forme qui leur a donné ce nom avant le XVIe siècle. On voit encore un dauphin en fonte de fer de cette époque attaché à la base d'une maison située en face le portail royal de la cathédrale de Chartres. La fig. 1 en donne une copie. Lorsque des tuyaux de descente sont appliqués à des édifices des XIIIe et XIVe siècles, les dauphins (c'est-à-dire les bouches inférieures de ces tuyaux) se composent d'une pierre évidée de façon à détourner les eaux dans le caniveau qui les doit recevoir.

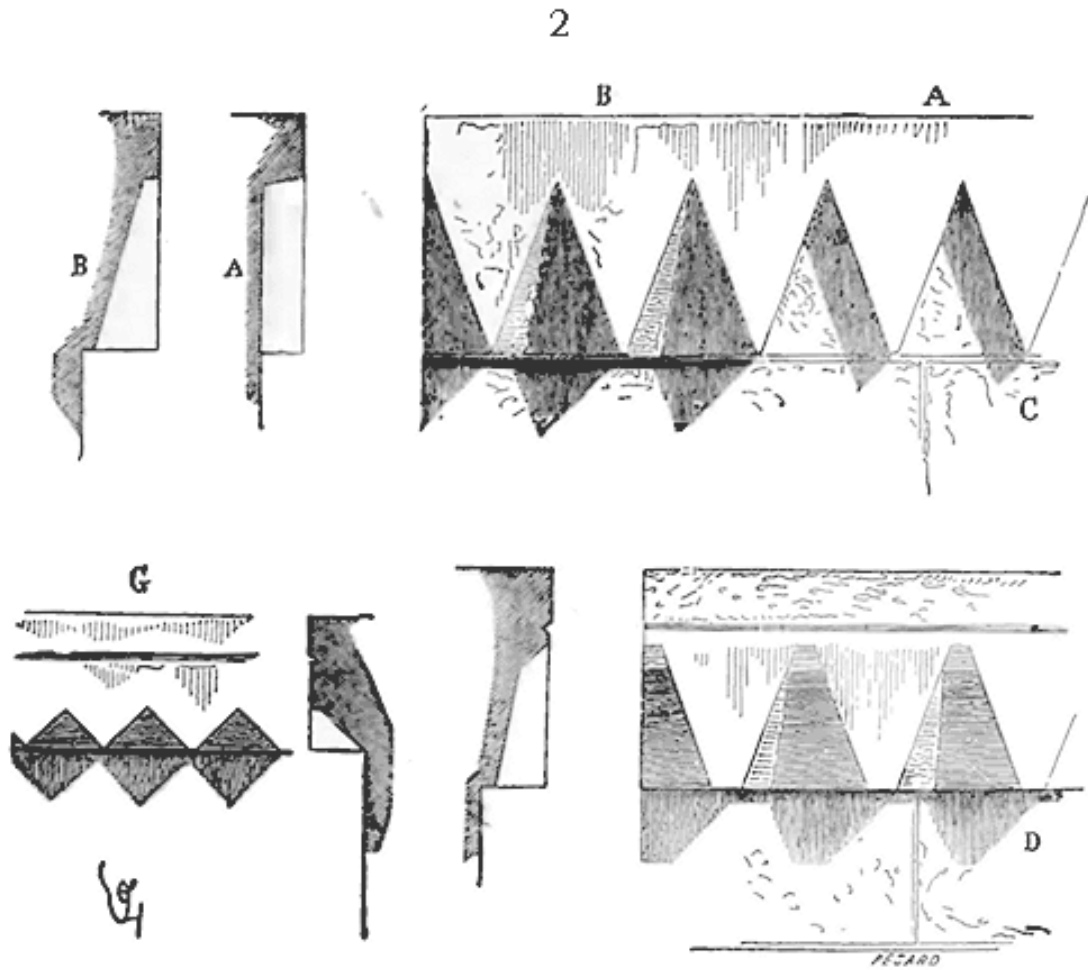


DÉCORATION, s. f. Il y a dans l'architecture deux genres de décoration: la décoration fixe, qui tient aux édifices, et la décoration d'emprunt, appliquée à l'occasion de certaines solennités. La décoration fixe, surtout pendant le moyen âge, étant inhérente à la structure, il n'y a pas lieu de lui consacrer ici un article spécial, et nous renvoyons nos lecteurs à tous les mots qui traitent des parties des édifices susceptibles d'être ornées, et notamment aux articles SCULPTURE et STATUAIRE. Quant à la décoration temporaire, elle fut appliquée de tout temps. Les anciens décoraient leurs temples de fleurs, de feuillages et de tentures à certaines occasions, et les chrétiens ne firent en cela que suivre leur exemple. Il ne paraît pas que, pendant le moyen âge, on ait fait dans les églises des décorations temporaires qui pussent changer les dispositions et la forme apparente de ces édifices. C'étaient des tentures accrochées aux piliers ou aux murs, des guirlandes de feuillages, des écussons armoyés, quelquefois cependant des échafauds tapissés destinés à recevoir certains personnages et surtout des exhibitions des pièces composant les trésors si riches des abbayes et des cathédrales. On trouvera, dans le *Dictionnaire du Mobilier*, des détails sur ces sortes de décorations. Ce que l'on doit observer dans les décorations temporaires employées autrefois, c'est le soin apporté par les décorateurs dans le choix de l'échelle des ornements. Ceux-ci sont toujours en proportion relative avec le monument auquel on les applique. La plupart de nos décorations temporaires modernes, par suite de la non-observation de cette règle essentielle, détruisent l'effet que doit produire un édifice, au lieu de l'augmenter.

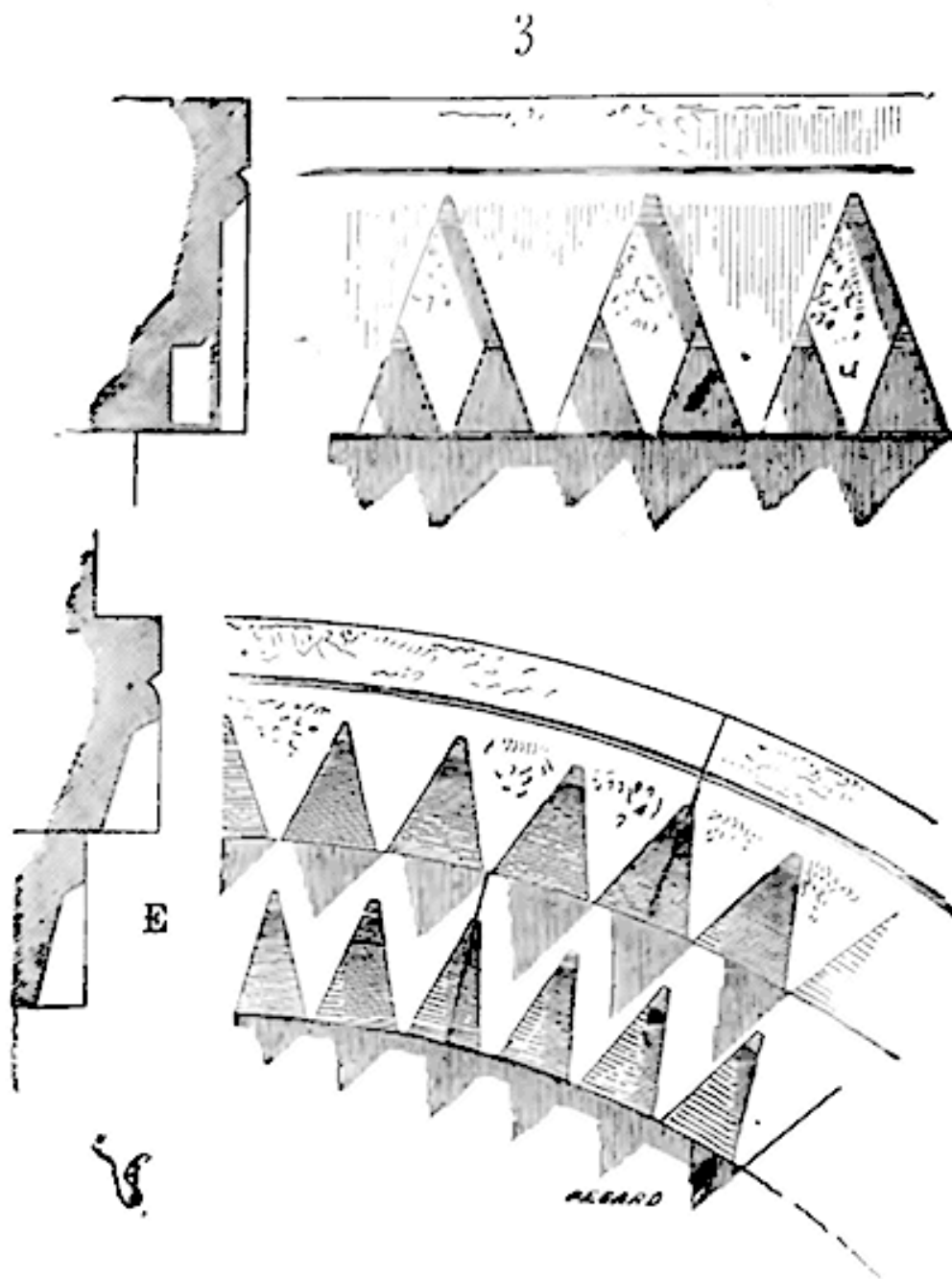
DÉLIT (voy. LIT.).

DENT-DE-SCIE, s. f. Terme employé pour indiquer un genre d'ornement que l'on voit naître au XIe siècle et qui est fort usité pendant le XIIe, surtout dans les provinces de l'Île-de-France, de la Normandie et de l'Ouest. Les dents-de-scie servent à décorer particulièrement les bandeaux, les corniches et les archivoltes. Les plus anciennes sont habituellement larges, formant des angles droits, et portant une faible saillie (1). Bientôt elles se serrent, deviennent aigües(2), se détachent vivement sur un fond parallèle à leur face A, ou sur un fond taillé en biseau B. Vers la fin du XIIe siècle, les angles rentrants et saillants sont tronqués D.





Quelquefois, lorsque les dents-de-scie de cette époque ont une petite dimension, particulièrement dans les monuments de l'Ouest, elles sont taillées encore à angles droits G. Les dents-de-scie doublées ou chevauchées sont taillées ainsi que l'indique la figure 3, de façon à présenter un rang de pointes passant sur l'autre. Dans les archivoltes, souvent plusieurs rangs de dents-de-scie sont superposés, s'alternant et formant les saillies indiquées en E.



Conformément à la méthode employée par les architectes du moyen-âge, chaque rang de dents-de-scie était pris dans une hauteur d'assise, les joints verticaux tombant dans les vides. Comme ces ornements étaient taillés avant la pose et que les appareilleurs ne voulaient pas perdre de la pierre, il en résultait que les dents-de-scie étaient souvent inégales en largeur, puisqu'il fallait toujours comprendre un certain nombre de dents entières dans une pierre, quelle que fût sa longueur. Mais ces irrégularités ne paraissent pas avoir préoccupé les architectes; il faut dire cependant qu'elles sont beaucoup plus prononcées dans les édifices bâtis avec parcimonie, comme les églises de village, par exemple, que dans des monuments importants. Les dents-de-scie appartiennent bien au moyen âge; rien dans les édifices romains ne pouvait donner l'idée de cet ornement, qui donne tant de vivacité aux profils, aux bandeaux, et qui fait si bien valoir les parties nues de l'architecture (voy. Bâtons-rompus, zigzags).

DEVIS, s. m. *Devise*. Au XIVe siècle, on appelait *devis* ou *devise* un projet graphique accompagné d'une description écrite indiquant un travail à faire ¹⁰ et l'estimation de ce travail.

Le devis fait, on procédait à une adjudication au rabais, à peu près comme cela se pratique de nos jours, si ce n'est que, pour concourir à l'adjudication, il fallait faire partie d'un corps de métier, et qu'il ne suffisait pas de se présenter aux autorités compétentes avec un certificat délivré, souvent, par complaisance. Les devis étaient faits ou en bloc ou détaillés: s'ils étaient faits en bloc, à la suite de la description des travaux à exécuter, il était dit que ces travaux valaient tant; s'ils étaient détaillés, chaque article de l'ouvrage était suivi d'une estimation. Les séries de prix jointes aux devis n'étant pas encore en usage, les adjudications étaient de véritables forfaits. Nos archives départementales conservent encore un grand nombre de ces sortes de marchés. Nous ne savons si, au XIIIe siècle, le maître de l'oeuvre faisait le devis général de tout l'ouvrage qui lui était commandé; ce qui est certain, c'est que, pendant les XIVe et XVe siècles, chaque chef de corps de métiers était souvent appelé à faire un devis de la portion des travaux qui le concernait. Ce devis fait, il soumissionnait l'ouvrage à forfait; mais alors il n'y avait pas d'adjudication, c'est-à-dire de concurrence entre gens de même état.

DIABLE, s. m. *Deable*. Ange déchu, personnification du mal. Dans les premiers monuments du moyen âge, on ne trouve pas de représentations du diable, et nous ne saurions dire à quelle époque précise les sculpteurs ou peintres ont commencé à figurer le démon dans les bas-reliefs ou peintures. Les manuscrits grecs des VIIe et VIIIe siècles qui représentent des résurrections font voir les morts ressuscitants; mais les peintres n'ont figuré que les esprits célestes, le diable est absent de la scène.

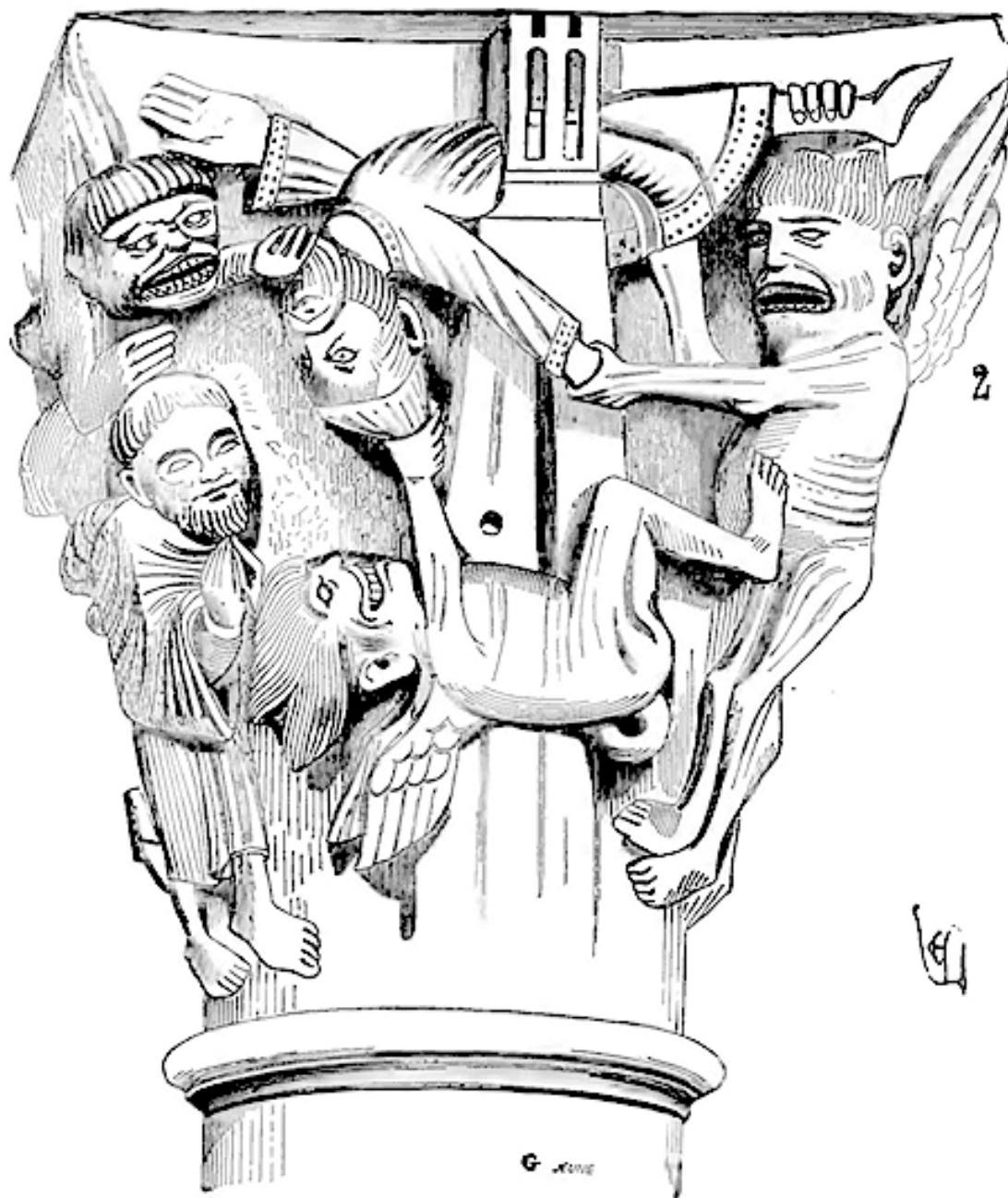
¹⁰ «Guillaume de Longueil, vicomte d'Auge, au sergent de la sergenterie de Pont-l'Évesque, vous mandons que la taache de machonerie qu'il est convenant faire au pont au pain, dont mencion est faite au deviz, vous fachiez crier à rabais accoustumé par touz les lieux de vostre sergenterie où l'on a accoustumé à faire iceulz cris... L'an mil ccc IIIXX et dix-neuf.» MARCHÉ, *coll.* Millin.



Une bible latine du IXe ou Xe siècle ¹¹, ornée de nombreuses vignettes au trait, nous montre Job assis sur les ruines de sa maison; l'ange du mal lui parle (1); il est nimbé et armé d'ailes; dans sa main gauche, il tient une cassolette pleine de feu; les ongles de ses pieds sont crochus: c'est une des plus anciennes représentations du diable que nous connaissons. Ici le démon conserve les attributs de sa puissance première. Dans la sculpture du XIe siècle, en France, le diable commence à jouer un rôle important: il apparaît sur les chapiteaux, sur les tympan; il se trouve mêlé à toutes les scènes de l'Ancien et du Nouveau-Testament, ainsi qu'à toutes les légendes de saints. Alors, l'imagination des artistes s'est plu à lui donner les figures les plus étranges et les plus hideuses: tantôt il se présente sous la forme d'un homme monstrueux, souvent pourvu d'ailes et de queue; tantôt sous la forme d'animaux fantastiques.

Les chapiteaux de l'église de Vézelay, qui datent de la fin du XIe siècle, sont remplis de ces représentations de l'esprit du mal. Voici l'un d'eux, qui figure l'homme riche orgueilleux, arraché de son palais par trois démons (2): c'est une des nombreuses visions de saint-Antoine, que le sculpteur a représenté priant.

¹¹ Bibl. imp. Mss. b/2.



À l'article CHAPITEAU, nous avons donné une représentation du démon chassé du veau d'or par Moïse, provenant de la même église: c'est une des plus énergiques figures que nous connaissons de cette époque. Dans ces images primitives, le diable agit ou conseille: lorsqu'il agit, il prend la forme d'un être humain plus ou moins difforme, pourvu d'ailes et quelquefois d'une queue terminée par une tête de serpent, ses membres sont grêles, décharnés, ses mains et ses pieds volumineux, sa chevelure ébouriffée, sa bouche énorme, il est nu; lorsqu'il conseille, il prend la figure d'un animal fantastique, sirène, dragon, serpent, crapaud, basilic (oiseau à queue de serpent), chien à tête d'homme. Au XIIe siècle déjà, les auteurs des bestiaires s'étaient évertués à faire, des animaux réels ou imaginaires, des figures symboliques des vertus et des vices (voy. BESTIAIRE); alors, dans les sculptures ou peintures, lorsqu'on voulait représenter un personnage sous l'influence d'une mauvaise passion, on l'accompagnait d'un de ces animaux, symbole de cette mauvaise passion. Dans le musée du moyen âge de la ville d'Avignon, nous voyons un fragment de chapiteau en marbre blanc, du XIIe siècle,

représentant Job auquel sa femme et ses amis viennent faire des reproches. À côté d'Eliut, l'un des amis de Job, est une sirène qui semble le conseiller (3).



Or la sirène, pendant le moyen âge, est le symbole de la fausseté, de la déception. Sur les portails des églises de cette époque, les vices sont parfois personnifiés (voy. VICE), et les personnages qui figurent les vices sont accompagnés de diables qui se plaisent à les tourmenter. Les diables apparaissent aussi dans les paraboles et légendes, comme dans la parabole du mauvais riche, par exemple, et dans les légendes de saint-Antoine et de saint-Benoît, qui ont eu, disent ces légendes, avec

le diable, des rapports si fréquents. Il serait assez inutile de copier ici de nombreux exemples de ces figures monstrueuses; nous nous contenterons d'indiquer les caractères donnés aux représentations du diable pendant les périodes diverses du moyen âge.



Pendant la période romane, le diable est un être que les sculpteurs ou peintres s'efforcent de rendre terrible, effrayant, qui joue le rôle d'une puissance avec laquelle il n'est pas permis de prendre des libertés. Chez les sculpteurs occidentaux du XIIIe siècle, laïques fort avancés comme artistes,

l'esprit gaulois commence à percer. Le diable prend un caractère moins terrible; il est souvent ridicule, son caractère est plus dépravé qu'effrayant, sa physionomie est plus ironique que sauvage ou cruelle; parfois il triche, souvent il est dupé. La scène du Pèsement des âmes, qui occupe une place principale dans le drame du Jugement dernier, nous montre un diable qui s'efforce, avec assez peu de loyauté, de faire pencher l'un des plateaux de la balance de son côté. Les démons qui accompagnent les damnés semblent railler la troupe des malheureux entraînés dans les enfers; quelques-uns de ces subalternes de l'armée des ténèbres ont même parfois un air de bonhomie brutale qui peut faire croire à des accommodements. Cependant l'ensemble des scènes infernales sculptées au commencement du XIIIe siècle a toujours un aspect dramatique fait pour émouvoir. À la porte centrale de la cathédrale de Paris, par exemple, tout le côté occupé par les démons et les âmes qui leur sont livrées, à la gauche du Christ, est sculpté de main de maître; quelques épisodes sont rendus d'une façon émouvante (voy. JUGEMENT DERNIER). Parmi les voussures chargées de démons et de damnés semble trôner un diable supérieur; il est couronné (4). Sa taille est entourée d'un serpent; il est assis sur un tas de personnages, parmi lesquels on voit un évêque et un roi. Ce diable souverain est gras, lippu; il est pourvu de mamelles gonflées et semble se reposer dans son triomphe. À côté de lui sont représentées des scènes de désordre, de confusion, de désespoir, rendues avec une énergie et un talent d'exécution vraiment remarquables. Les peintres et sculpteurs du moyen âge ont admis une trinité du mal, en opposition avec la trinité divine (voy. TRINITÉ). Dès la fin du XIIIe siècle, le diable, dans la sculpture et la peinture, perd beaucoup de son caractère féroce; il est relégué au dernier rang, il est bafoué et porte souvent la physionomie de ce rôle; dans beaucoup de légendes refaites à cette époque, il est la dupe de fraudes pieuses, comme dans la célèbre légende du moine Théophile et celle du serrurier Biscornet, qui fit, dit-on, les pentures des portes de la cathédrale de Paris. Ce serrurier, qui vivait au XIVe siècle, fut chargé de ferrer les trois portes principales de Notre-Dame ¹². Voulant faire un chef-d'oeuvre, et fort empêché de savoir comment s'y prendre, il se donne au diable, qui lui apparaît et lui propose de forger les pentures, à une condition, bien entendu, c'est que lui Biscornet, par un marché en règle, écrit, livrera son âme aux esprits des ténèbres. Le marché est signé, le diable se met à l'oeuvre et fournit les pentures. Biscornet, aidé de son infernal forgeron, pose les ferrures des deux portes latérales; mais quand il s'agit de ferrer la porte centrale, la chose devient impossible, par la raison que la porte centrale sert de passage au Saint-Sacrement. Le diable n'avait pas songé à cette difficulté; mais le marché ne pouvant être entièrement rempli par l'une des parties, Biscornet redevient possesseur de son âme, et le diable en est pour ses ferrures des deux portes.

On le voit, vers la fin du moyen âge, le diable a vieilli et ne fait plus ses affaires. Les arts plastiques de cette époque ne font que reproduire l'esprit de ces légendes populaires dont nous avons suivi les dernières traces sur le théâtre des marionnettes, où le diable, malgré ses tours et ses finesses, est toujours battu par Polichinelle.

Le grand diable sculpté sur le tympan de la porte de la cathédrale d'Autun, au XIIe siècle, est un être effrayant bien fait pour épouvanter des imaginations neuves; mais les diabolotins sculptés sur les bas-reliefs du XVe siècle sont plus comiques que terribles, et il est évident que les artistes qui les façonnaient se souciaient assez peu des méchants tours de l'esprit du mal.

DIEU. Le moyen âge représentait Dieu, dans les monuments religieux, par ses oeuvres; il n'était figuré que dans les scènes de l'Ancien Testament, dans la création, lorsqu'il parle à Adam, à Caïn, à Noé, lorsqu'il apparaît à Moïse. Dans la nouvelle loi, le Christ représente seul la divinité. S'il existe des images de Dieu le Père, elles se trouvent avec le Fils et le Saint-Esprit (voy. TRINITÉ). Ce n'est qu'à l'époque de la Renaissance que les artistes sculpteurs ou peintres font intervenir Dieu le Père dans les scènes qu'ils représentent ¹³. Cependant on voit quelquefois, au-dessus des tympanes des

¹² Ces pentures datent de la fin du XIIe siècle ou des premières années du XIIIe, et l'histoire du serrurier Biscornet est un conte populaire; il ne fait qu'indiquer la tendance des esprits, au XIVe siècle, à ne plus voir dans le diable qu'une puissance déchuë, dont on avait facilement raison avec un peu d'adresse.

¹³ Voy. *l'Iconographie chrétienne, histoire de Dieu*, de M. Didron. Imp. roy., 1843. Nous renvoyons nos lecteurs à cet ouvrage

portails des XIIIe, XIVe et XVe siècles, représentant le Christ dans sa gloire, au jour du jugement, Dieu le Père en buste, bénissant; il est nimbé du nimbe crucifère, porte une longue barbe, sa chevelure tombe sur ses épaules. À la fin du XVe siècle Dieu le Père est habituellement coiffé de la tiare à triple couronne, comme un pape. Nous ne connaissons pas une seule statue des XIIIe et XIVe siècles représentant Dieu le Père; la seule personne divine prenant une place principale dans les édifices religieux est le Christ homme ou le Christ triomphant (voy. CHRIST). La Vierge Marie et son Fils occupent tous deux l'imagination et la main des artistes (voy. VIERGE SAINTE). Il semble que Dieu leur ait délégué toute sa puissance sur les êtres créés.

DÔME, s. m. S'emploie (improprement) pour coupole. *Duomo*, en italien, s'entend pour cathédrale, église épiscopale; comme beaucoup d'églises cathédrales d'Italie sont surmontées d'une ou de plusieurs coupoles, on a pris la partie pour le tout: on dit le dôme des Invalides, le dôme du Panthéon; on devrait dire la coupole des Invalides ou du Panthéon (voy. COUPOLE). *Il duomo di Parigi*, pour un Italien, c'est l'église Notre-Dame de Paris, laquelle, comme on sait, n'est pas surmontée d'une coupole.

DONJON, s. m. *Dongun, doignon, dangon* ¹⁴ Le donjon appartient essentiellement à la féodalité. Ce n'est pas le *castellum* romain, ce n'est pas non plus le *retrait*, la dernière défense de la citadelle des premiers temps du moyen âge. Le donjon commande les défenses du château, mais il commande aussi les dehors et est indépendant de l'enceinte de la forteresse du moyen âge, en ce qu'il possède toujours une issue particulière sur la campagne. C'est là ce qui caractérise essentiellement le donjon, ce qui le distingue d'une tour. Il n'y a pas de château féodal sans donjon, comme il n'y avait pas, autrefois, de ville forte sans château, et comme, de nos jours, il n'y a pas de place de guerre sans citadelle. Toute bonne citadelle doit commander la ville et rester cependant indépendante de ses défenses.

Au moyen âge, il en était de même du château, et le donjon était au château ce que celui-ci était à la ville. Les garnisons du moyen âge possédaient une défense de plus que les nôtres: chassées de la cité, elles se retiraient dans le château; celui-ci pris, elles se réfugiaient dans le donjon; le donjon serré de trop près, elles pouvaient encore courir la chance de s'échapper par une issue habilement masquée ou de passer à travers les lignes de circonvallation, la nuit, par un coup hardi. Mais cette disposition du donjon appartenant à la forteresse féodale n'était pas seulement prise pour résister ou échapper à l'ennemi du dehors, elle était la conséquence du système féodal. Un seigneur, si puissant qu'il fût, ne tenait sa puissance que de ses vassaux. Au moment du péril, ceux-ci devaient se rendre à l'appel du seigneur, se renfermer au besoin dans le château et concourir à sa défense; mais il arrivait que ces vassaux n'étaient pas toujours d'une fidélité à toute épreuve. Souvent l'ennemi les gagnait; alors le seigneur trahi n'avait d'autre refuge que son donjon, dans lequel il se renfermait avec ses gens à lui. Il lui restait alors pour dernière ressource, ou de se défendre jusqu'à l'extrémité, ou de prendre son temps pour s'échapper, ou de capituler.

Nous l'avons dit ailleurs (voy. CHÂTEAU), le système de la défense des places, pendant la féodalité, n'était qu'une série de moyens accumulés par la défiance, non-seulement envers un ennemi déclaré, mais envers les garnisons mêmes. C'est pourquoi l'étude des forteresses de cette époque fournit un sujet inépuisable d'observations intéressantes; la défiance aiguë l'esprit et fait trouver des ressources. En effet, si quelques châteaux présentent des dispositions d'ensemble à peu près semblables, les donjons offrent, au contraire, une variété infinie, soit dans la conception générale, soit dans les détails de la défense. Les seigneurs, pouvant être à chaque instant en guerre les uns avec les autres, tenaient beaucoup à ce que leurs voisins ne trouvassent pas, s'ils venaient l'attaquer, des défenses disposées comme celles qu'ils possédaient chez eux. Chacun s'ingéniait ainsi à dérouter

excellent.

¹⁴ *Dongier ou doingier*, en vieux français, veut dire *domination, puissance*. Cuer se ma dame ne t'ait chier, J'ai por ceu ne la guerpirois, Adès soiés en son doingier. (Chanson de Chrestien de Troies. Wackern, p. 18.)

son ennemi, parfois l'ami de la veille; aussi lorsqu'un seigneur recevait ses égaux dans son château, fussent-ils ses amis, avait-il le soin de les loger dans un corps de bâtiment spécial, les recevait-il dans la grand'salle, dans les appartements des femmes, mais ne les conduisait-il que très-rarement dans le donjon, qui, en temps de paix, était fermé, menaçant, pendant qu'on se donnait réciproquement des témoignages d'amitié. En temps de paix, le donjon renfermait les trésors, les armes, les archives de la famille, mais le seigneur n'y logeait point; il ne s'y retirait seulement, avec sa femme et ses enfants, que s'il lui fallait appeler une garnison dans l'enceinte du château. Comme il ne pouvait y demeurer et s'y défendre seul, il s'entourait alors d'un plus ou moins grand nombre d'hommes d'armes à sa solde, qui s'y renfermaient avec lui. De là, exerçant une surveillance minutieuse sur la garnison et sur les dehors (car le donjon est toujours placé en face du point attaquable de la forteresse), ses fidèles et lui tenaient en respect les vassaux et leurs hommes, entassés dans les logis; à toute heure pouvant sortir et rentrer par des issues masquées et bien gardées, la garnison ne savait pas quels étaient les moyens de défense, et naturellement le seigneur faisait tout pour qu'on les crût formidables. Il est difficile de trouver un plus beau programme pour un architecte militaire; aussi les donjons, parmi les édifices du moyen âge, sont-ils souvent des chefs-d'oeuvre de prévoyance. Nous avons trouvé dans ces constructions, peu connues généralement ou incomplètement étudiées, des dispositions qui demandent un examen attentif, parce qu'elles mettent en lumière un des côtés de la vie féodale ¹⁵.

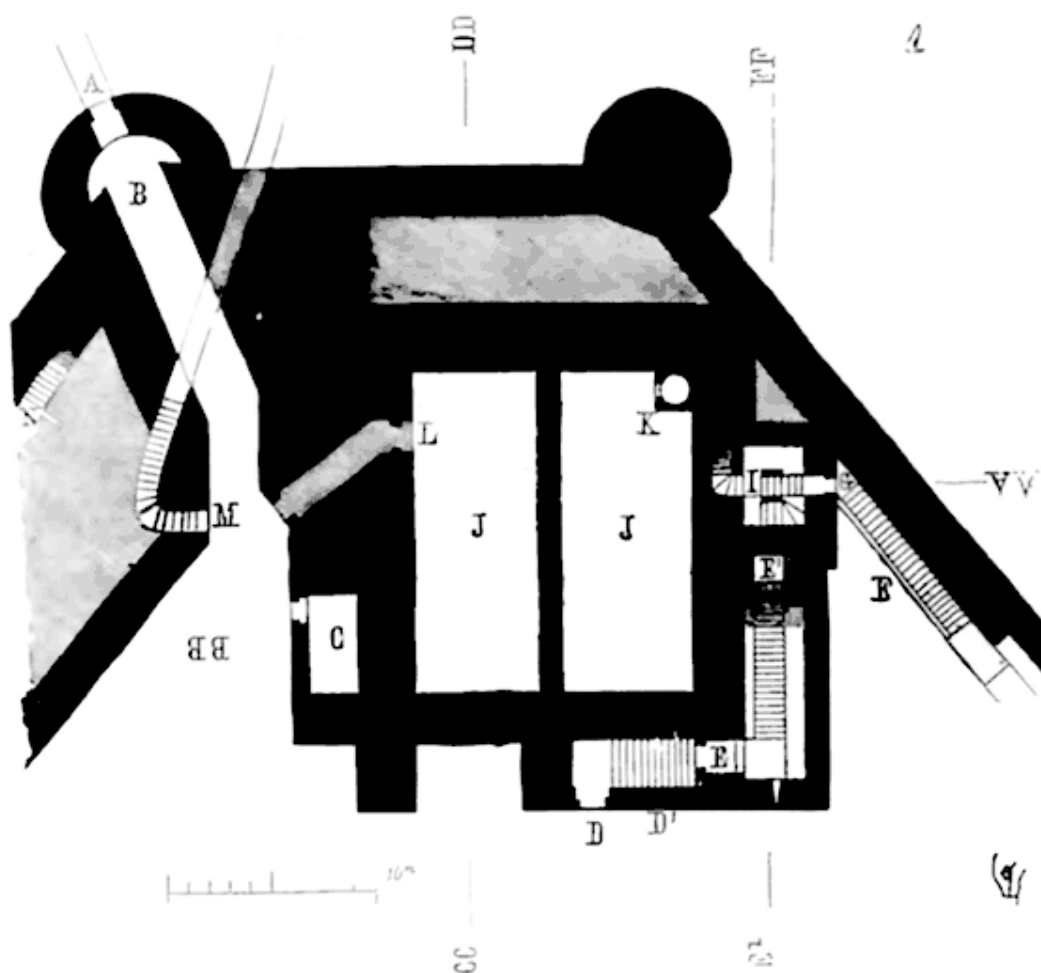
La raison première qui fit élever des donjons fut l'invasion normande. Les *villæ* mérovingiennes devaient fort ressembler aux *villæ* romaines; mais quand les Normands se jetèrent périodiquement sur le continent occidental, les seigneurs, les monastères, les rois et les villes elles-mêmes, songèrent à protéger leurs domaines par des sortes de blockhaus en bois que l'on élevait sur le bord des rivières et autant que possible sur des emplacements déjà défendus par la nature. Ces forteresses, dans lesquelles, au besoin, on apportait à la hâte ce qu'on possédait de plus précieux, commandaient des retranchements plus ou moins étendus, composés d'un escarpement couronné par une palissade et protégé par un fossé. Les Normands eux-mêmes, lorsqu'ils eurent pris l'habitude de descendre sur les côtes des Gaules et de remonter les fleuves, établirent, dans quelques îles près des embouchures, ou sur des promontoires, des camps retranchés avec une forteresse, pour mettre leur butin à l'abri des attaques et protéger leurs bateaux amarrés. C'est aussi dans les contrées qui furent particulièrement ravagées par les Normands que l'on trouve les plus anciens donjons, et ces forteresses primitives sont habituellement bâties sur plan rectangulaire formant un parallélogramme divisé quelquefois en deux parties.

Sur beaucoup de points des bords de la Seine, de la Loire, de l'Eure, et sur les côtes du Nord et de l'Ouest, on trouve des restes de ces donjons primitifs; mais ces constructions, modifiées profondément depuis l'époque où elles furent élevées, ne laissent voir que des soubassements souvent même incomplets. Il paraîtrait que les premiers donjons, bâtis en maçonnerie suivant une donnée à peu près uniforme, ont été faits par les Normands lorsqu'ils se furent définitivement établis sur le continent (voy. CHÂTEAU); et l'un des mieux conservés parmi ces donjons est celui du château d'Arques près de Dieppe, construit, vers 1040, par Guillaume, oncle de Guillaume le Bâtard. En disant que le donjon d'Arques est un des mieux conservés, il ne faut pas croire que l'on trouve là un édifice dont les dispositions soient faciles à saisir au premier coup d'oeil. Le donjon d'Arques, réparé au XVe siècle, approprié au service de l'artillerie à feu au XVIe siècle, mutilé depuis la révolution par les mains des habitants du village qui en ont enlevé tout ce qu'ils ont pu, ne présente, au premier aspect, qu'une masse informe de blocages dépouillée de leurs parements, qu'une ruine ravagée par le temps et les hommes. Il faut observer ces restes avec la plus scrupuleuse attention, tenir compte des moindres traces, examiner les nombreux détours des passages, les réduits; revenir vingt fois sur

¹⁵ Jusqu'à présent on ne s'est guère occupé, dans le monde archéologique, que de l'architecture religieuse ou de l'architecture civile; cependant l'architecture féodale, dont le donjon est l'expression la plus saisissante, est supérieure, à notre avis, à tout ce que l'art du constructeur a produit au moyen âge.

le terrain, pour se rendre compte des efforts d'intelligence dont les constructeurs ont fait preuve dans la combinaison de cette forteresse, l'une des plus remarquables à notre avis.

Disons d'abord un mot de la bâtisse. Ici, comme dans la plupart des édifices militaires de l'époque romane, la construction est faite suivant le mode romain, c'est-à-dire qu'elle se compose d'un blocage composé de silex noyés dans un bain de mortier très-dur et grossier, parementé de petites pierres d'appareil de 0,15 c. à 0,20 c. de hauteur entre lits, sur 0,20 c. à 0,32 c. de long. Ce parement est en calcaire d'eau douce provenant de la vallée de la Sie, d'une bonne qualité quoique assez tendre, mais durcissant à l'air ¹⁶. Nous devons réclamer toute l'attention de nos lecteurs pour nous suivre dans la description suivante, que nous allons essayer de rendre aussi claire que possible.

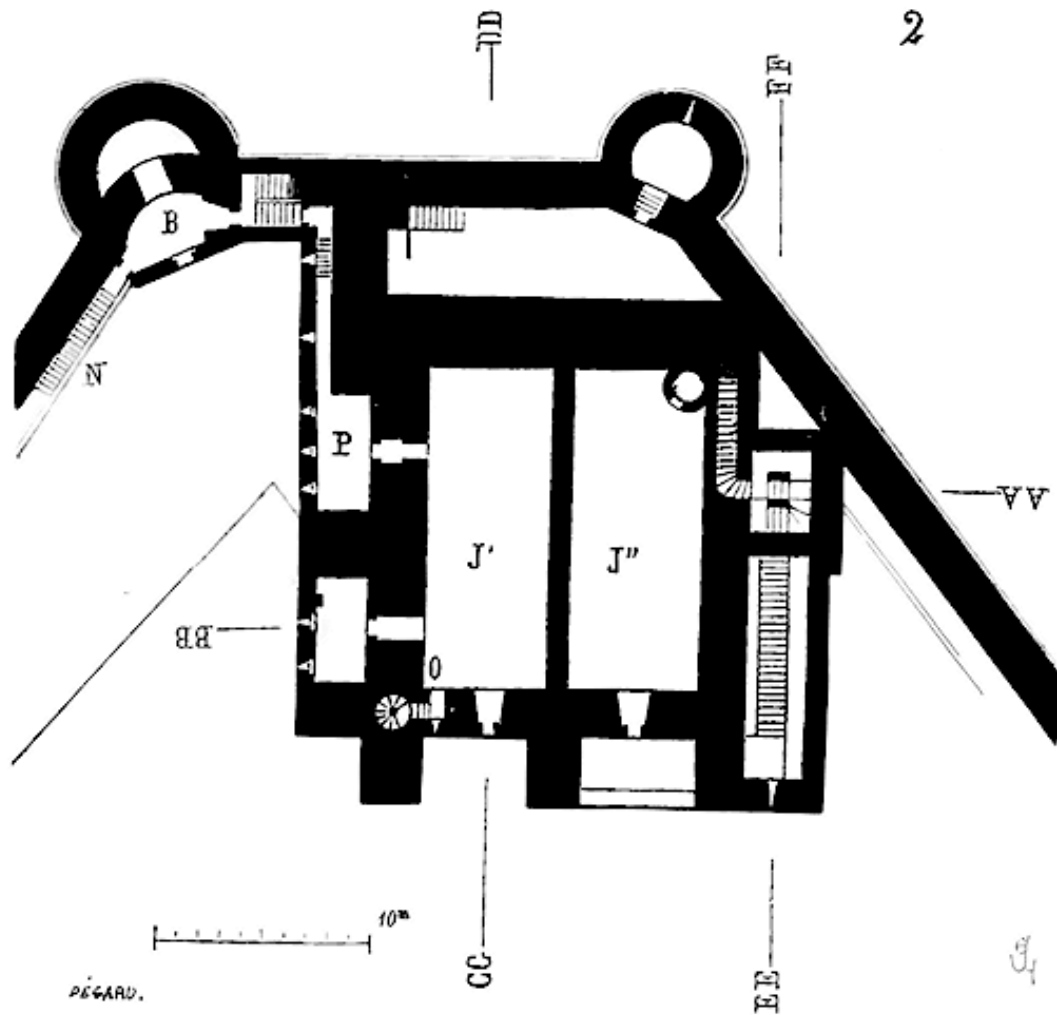


La fig. 1 donne le plan du rez-de-chaussée du donjon d'Arques qui se trouve situé près de la porte méridionale du château (voy. CHÂTEAU, fig. 4). En A est l'entrée avec son pont volant, sa double défense B, en forme de tour intérieure, avec large mâchicoulis commandant la porte A. Un long couloir détourné conduit dans la cour intérieure. En C était un petit poste, sans communication directe avec l'intérieur du donjon, mais enclavé dans son périmètre. Pour pénétrer dans le fort, il fallait se détourner à gauche et arriver à la porte D. Cette porte franchie, on trouvait une rampe à droite avec une seconde porte E percée à travers un contre-fort; puis, en tournant à main gauche, on montait un degré très-long E', direct et assez roide. Nous y reviendrons tout à l'heure. Le long du

¹⁶ Cette qualité de pierre était employée déjà par les Romains, on la retrouve dans le théâtre antique de Lillebonne. Depuis le XIIIe siècle on a cessé de l'exploiter, nous ne savons pourquoi.

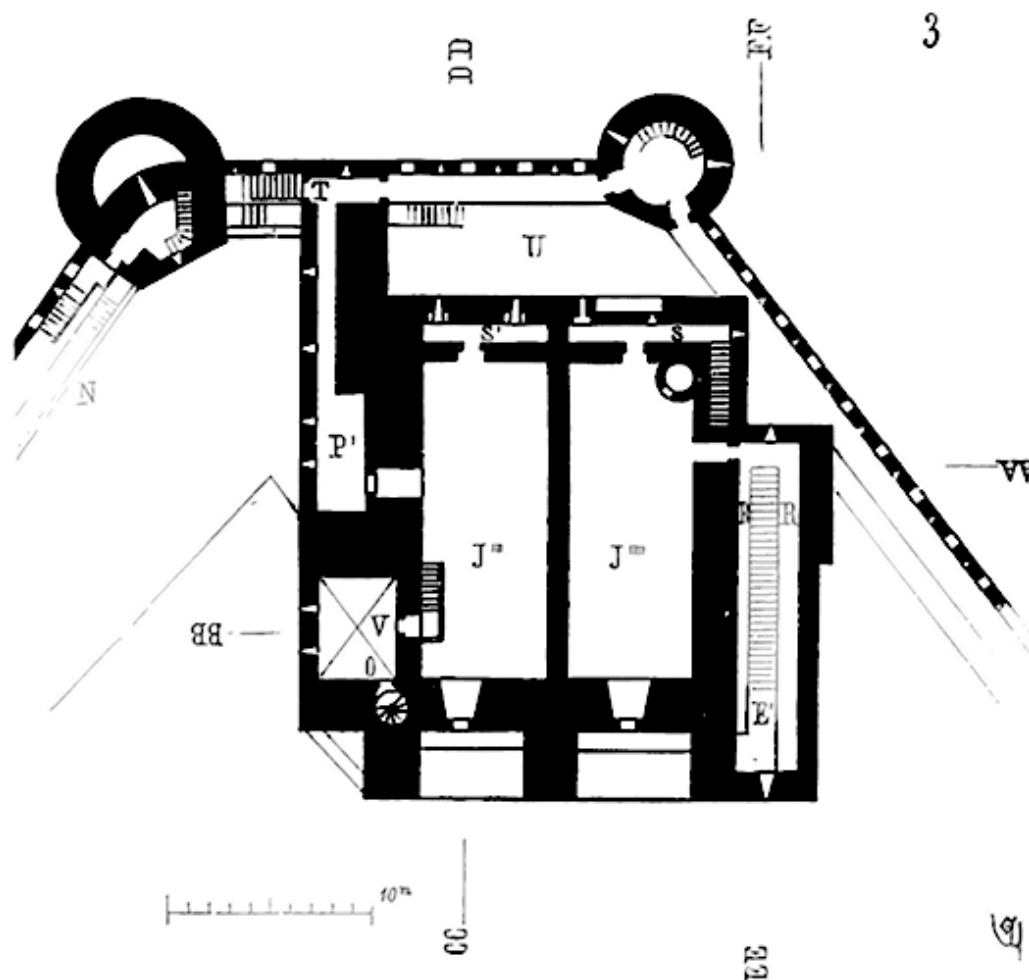
rempart du château en F, et masquée du dehors par le relief du chemin de ronde crénelé, on arrive à une autre porte G très-étroite, qui donne entrée dans une cage d'escalier, contenant un degré central se détournant à main gauche, formant une révolution complète et arrivant à un palier I, d'où, par une rampe tournant à droite dans l'épaisseur du mur, on monte au second étage, ainsi que nous allons le voir. Les deux salles basses JJ n'avaient aucune communication directe avec le dehors (le couloir L ayant été ouvert au XVe siècle) et n'étaient même pas en communication entre elles.

On devait descendre dans ces deux salles basses par des escaliers ou échelles passant par des trappes ménagées dans le plancher du premier étage. Ces salles étaient de véritables celliers propres à contenir des provisions. En K est un puits de plus de 80 mètres de profondeur et dont l'enveloppe est maçonnée jusqu'à la hauteur du plancher du second étage. N'omettons pas de signaler l'escalier M taillé dans le roc (craie) et descendant par une pente rapide jusqu'au fond du fossé extérieur. Signalons aussi l'escalier N qui passe par-dessus le couloir d'entrée B; son utilité sera bientôt démontrée.



Voyons le plan du premier étage (2). On ne pouvait arriver à cet étage que par l'escalier à vis O, communiquant de ce premier étage au second, c'est-à-dire qu'il fallait *descendre* au premier étage après être monté au second; ou bien, prenant l'escalier N (mentionné tout à l'heure) passant à travers la tour commandant l'entrée B, montant un degré, tournant à main droite, dans un étroit couloir avec

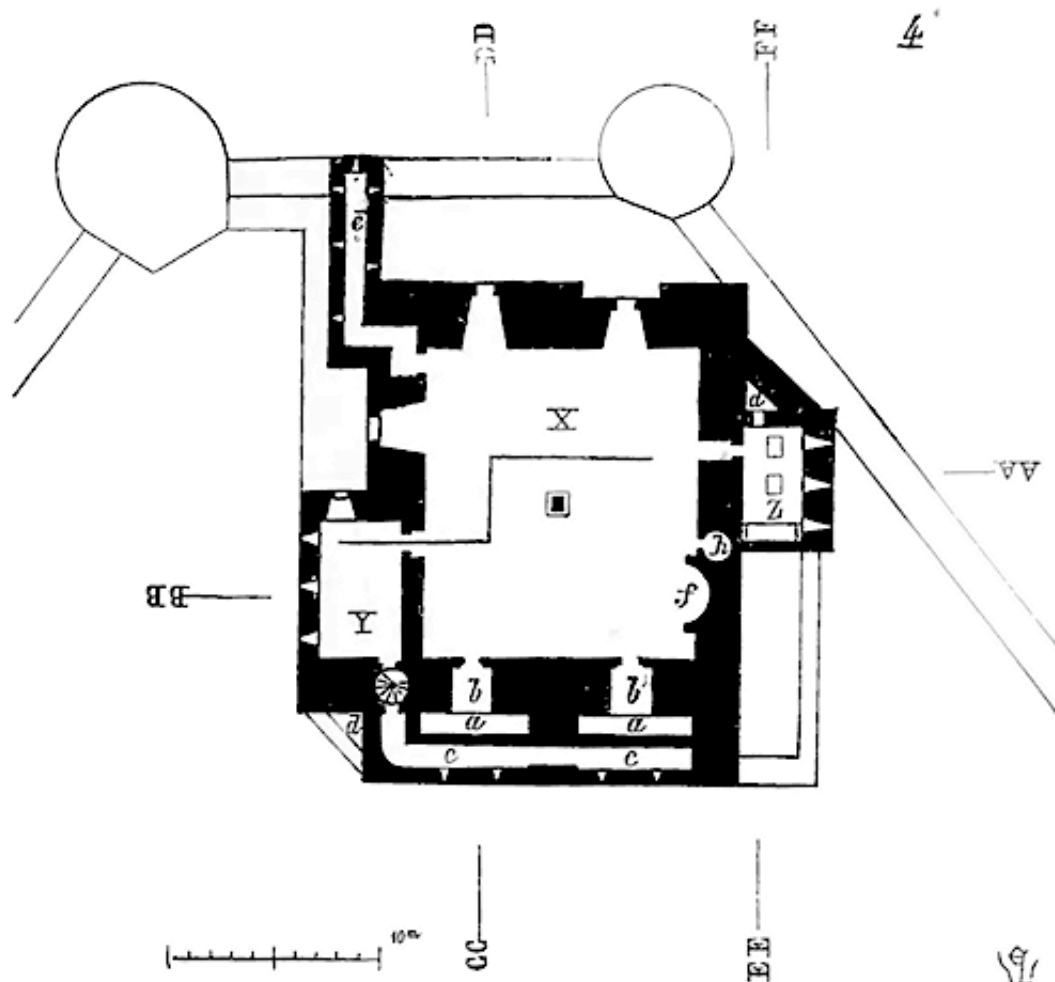
rampe, on entrait dans l'antisalle P, et de là on pénétrait dans une des salles J' du premier étage du donjon. Quant à la salle J'', il fallait, pour y arriver, se résoudre à passer par une trappe ménagée dans le plancher du second étage. Tout cela est fort compliqué; ce n'est rien encore cependant. Essayons de nous souvenir de ces diverses issues, de ne pas perdre la trace de ces escaliers et de ces couloirs, véritable dédale.



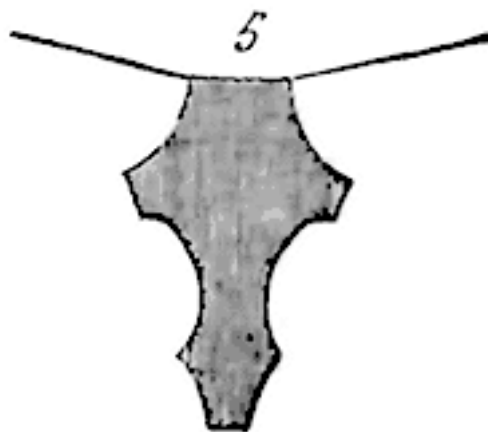
Arrivons au second étage (3). Là encore existe le mur de refend non interrompu, interdisant toute communication entre les deux salles du donjon. Reprenons la grande rampe E' que nous avons abandonnée tout à l'heure; elle arrive droit à un palier sur lequel, à main gauche, s'ouvre une porte entrant directement dans la salle J'''. Mais il ne faut pas croire qu'il fût facile de gravir cette longue rampe: d'abord, à droite et à gauche existent deux trottoirs R, de plein pied avec le palier supérieur, qui permettaient à de nombreux défenseurs d'écraser l'assaillant gravissant ce long degré; puis plusieurs mâchicoulis ouverts dans le plancher supérieur de cet escalier faisaient tomber une pluie de pierres, de poutres, d'eau bouillante sur les assaillants. De la cage d'escalier à révolution que nous avons observée à droite dans les plans du rez-de-chaussée et du premier étage, par la rampe détournée prise aux dépens de l'épaisseur du mur, on arrive au couloir S, qui, par une porte, permet d'entrer dans la salle J'''. De sorte que si, par surprise ou autrement, un ennemi parvenait à franchir la rampe E', les défenseurs pouvaient passer par le couloir S, se dérober, descendre par la cage de l'escalier I (plan du rez-de-chaussée), sortir par la porte G, aller chercher l'issue M communiquant avec le fossé;

ou encore remonter par l'escalier N, la tour B (plan du premier étage), rentrer dans la salle J' par l'antisalle P, prendre l'escalier à vis et se joindre à la portion de la garnison qui occupait encore la moitié du donjon. Si, au contraire, l'assaillant, par la sape ou l'escalade (ce qui n'était guère possible), s'emparait de la salle J''' (plan du deuxième étage, fig. 3), les défenseurs pouvaient encore se dérober en sortant par l'antisalle P' et en descendant les rampes T communiquant, ainsi que nous l'avons vu, soit avec la salle J' du premier étage, soit avec l'escalier N. Ou bien les défenseurs pouvaient encore monter ou descendre l'escalier à vis O, en passant à travers le cabinet V. Du palier T on descendait au terre-plein U commandé par des meurtrières percées dans les couloirs SS'.

De tout ceci on peut admettre déjà que la garnison du donjon était double dans les deux étages (premier et second); que ces deux fractions de la garnison n'avaient pas de communication directe entre elles; que, pour établir cette communication, il fallait monter au troisième étage occupé par le commandant, et que, par conséquent, si l'un des côtés du donjon était pris, la garnison pouvait se réunir à la partie supérieure, reprendre l'offensive, écraser l'assaillant égaré au milieu de ce labyrinthe de couloirs et d'escaliers, et regagner la portion déjà perdue.



Le troisième étage (4) est entièrement détruit, et nous ne pouvons en avoir une idée que par les dessins de 1708, reproduits dans l'ouvrage de M. Deville ¹⁷. Ces dessins indiquent les mâchicoulis qui existaient encore à cette époque dans la partie supérieure et la disposition générale de cet étage, converti en plate-forme depuis le XVe siècle, pour placer de l'artillerie à feu. M. Deville ne paraît pas reconnaître de l'âge des voûtes qui couvraient encore en 1708 le second étage.



Cependant les profils des arcs de ces voûtes (5) font assez voir qu'elles appartiennent aux restaurations de la fin du XVe siècle. Primitivement, les étages du donjon, conformément à la méthode normande, n'étaient séparés que par des planchers en bois dont on trouve les traces sur les parois intérieures. Le plan de la plate-forme, donné dans les dessins de 1708, fait assez voir que le mur de refend n'existait plus au troisième étage. C'était de cet étage, en effet, que le commandement devait se faire et la défense s'organiser avec ensemble.

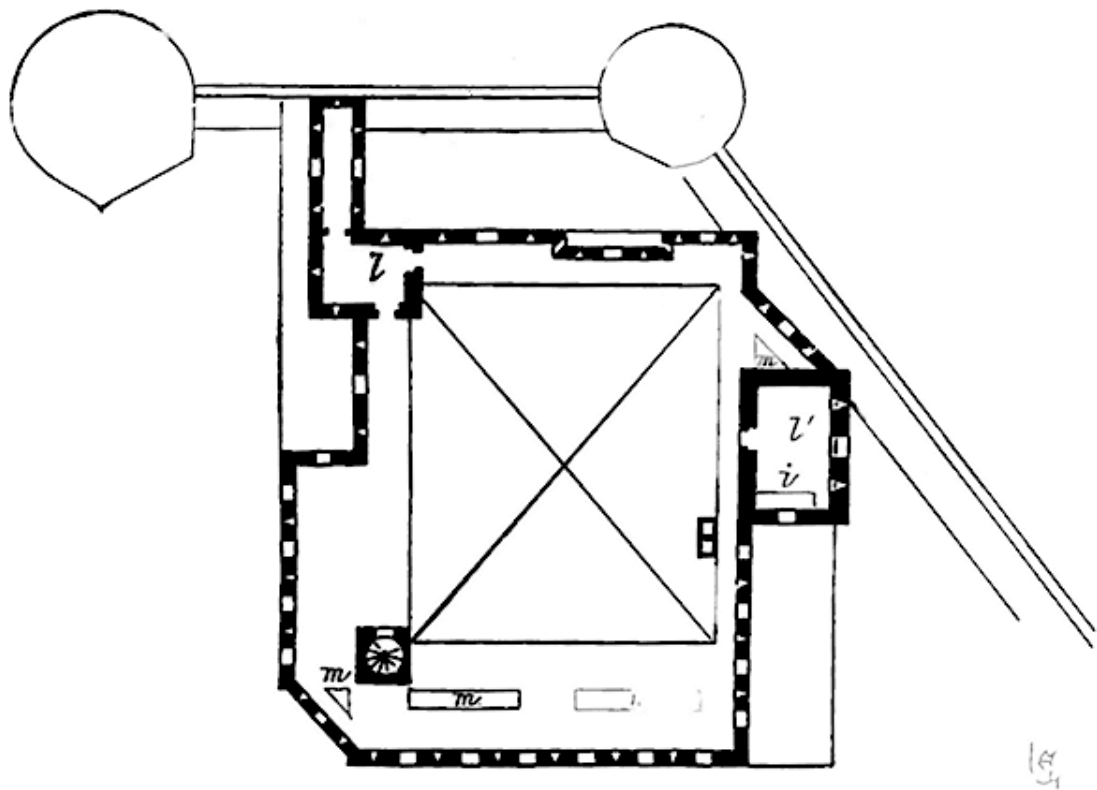
Ce plan donc (fig. 4) indique une seule salle X, avec un poteau central, destiné à soulager la charpente supérieure; un réduit Y, qui pouvait servir de chambre au commandant; les mâchicoulis percés dans la chambre Z, au-dessus de la grande rampe de l'escalier; les deux mâchicoulis *aa*, auxquels on arrivait par les deux baies *bb*; le couloir *cc* de défense, pris dans l'épaisseur du mur au-dessus des arcs de ces mâchicoulis, et les mâchicoulis d'angle *dd*. Dans ce plan, on voit aussi la défense de la traverse *e* qui commandait le dehors et permettait de voir ce qui se passait dans le fossé du côté de la porte. En *f* est une cheminée et en *h* un four, car le donjon contenait un moulin (à bras probablement). Nous ne possédons sur la disposition de l'étage supérieur crénelé que des données très-vagues, puisqu'en 1708 cet étage était détruit; nous voyons seulement, dans un compte de réparations de 1355 à 1380 ¹⁸, que des tourelles couvertes de plomb terminaient cet étage; ces tourelles devaient être des échauguettes pour abriter les défenseurs, ainsi qu'il en existe encore au sommet du donjon de Chambois ¹⁹.

¹⁷ *Histoire du château d'Arques*, Rouen, 1839.


¹⁸ Manuscrit de la bibliothèque impériale.

¹⁹ Voir plus loin ce donjon.


6



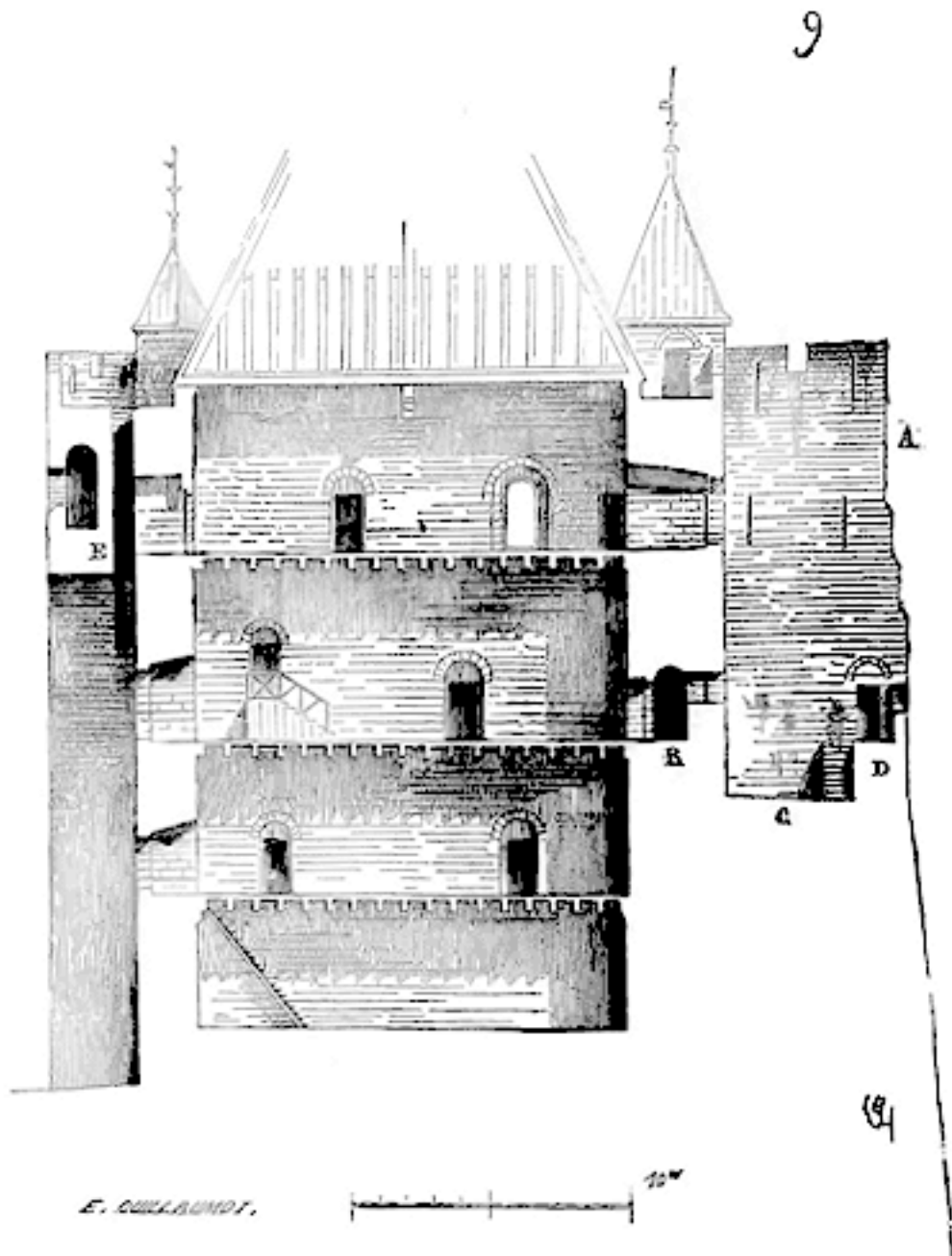
Le plan de cet étage, que nous donnons (6), indique en *l, l'* deux échauguettes; l'échauguette *l'* montrant son mâchicoulis *i* ouvert sur la rampe du grand escalier; de plus, en *m*, on aperçoit les ouvertures des autres mâchicoulis commandant les rentrants des contre-forts. Celui *m'* s'ouvrirait sur la rampe inférieure du grand escalier, montant derrière un simple mur de garde non couvert, tracé en D' dans le plan du rez-de-chaussée, fig. 1.




La fig. 7 présente la façade du donjon d'Arques, sur la cour. En A est le débouché du grand couloir de la porte extérieure; en B, l'entrée de la rampe du donjon. Les autres parties de cette figure s'expliquent d'elles-mêmes par l'examen des plans.



La fig. 8 donne la coupe du bâtiment sur la ligne brisée AA, BB des plans. En C est le petit corps-de-garde tracé en C sur le plan du rez-de-chaussée; en D, l'escalier à révolution situé sous la grande rampe dont le palier arrive en E; on voit, en F, les mâchicoulis qui commandent ce palier. Aujourd'hui, la construction ne s'élève pas au-dessus du niveau G; en 1708, elle existait jusqu'au niveau H, et l'extrados des voûtes faites au XVe siècle ne dépassait pas ce niveau G: de sorte que les murs compris entre G et H servaient de merlons et les baies d'embrasures pour des bouches à feu. Les pièces braquées sur cette plate-forme contribuèrent, en tirant sur les troupes du duc de Mayenne, au succès de la bataille gagnée dans la vallée d'Arques par Henri IV.



La fig. 9 trace la coupe du donjon sur la ligne CC, DD des plans. En A se détache du corps principal le contre-fort servant de traverse, pour voir le fond du fossé et le commander du sommet du donjon. En B est tranché le couloir au niveau du deuxième étage qui commande le chemin de ronde D et le terre-plein C. En E se voient les grands mâchicoulis avec la défense supérieure à deux étages prise aux dépens des murs sur les arcs.



La coupe (10), faite sur la ligne EE, FF des plans, permet de comprendre la combinaison ingénieuse des escaliers. En A se profile la grande rampe arrivant au second étage avec les mâchicoulis supérieurs qui commandent ses dernières marches et son palier. En R, on voit l'un des deux trottoirs disposés pour recevoir les défenseurs de la rampe et pour écraser les assaillants. En D apparaît la trace de l'étroit degré intérieur qui aboutit au couloir S indiqué sur le plan du deuxième étage, et qui permet aux défenseurs de se dérober ou de sortir par l'escalier à révolution B. En C est un contre-palier qui commande les révolutions de l'escalier B.

Le château d'Arques, admirablement situé, entouré de fossés larges et profonds, commandé par un donjon de cette importance, devait être une place inexpugnable avant l'artillerie à feu. À peine


construit, il fut assiégé par Guillaume le Conquérant et ne fut pris que par famine après un long blocus. Réparé et reconstruit en partie par Henri Ier en 1123, il fut assiégé par Geoffroy Plantagenet, qui ne put y entrer qu'après la mort de son commandant, Guillaume Lemoine, tué par une flèche; ce siège avait duré une année entière, 1145. Philippe-Auguste investit le château d'Arques en 1202, et leva bientôt le siège à la nouvelle de la captivité du jeune Arthur de Bretagne, tombé entre les mains de Jean sans Terre. Le donjon d'Arques fut la dernière forteresse qui se rendit au roi de France, après la conquête de la Normandie échappée des mains de Jean sans Terre. Henri Ier, comme nous l'avons dit, fit exécuter des travaux considérables au château d'Arques; mais l'examen des constructions existantes ne peut faire supposer que le gros oeuvre du donjon appartienne à cette époque. Peut-être Henri restaura-t-il les parties supérieures qui n'existent plus, peut-être même les grands mâchicoulis de la façade (fig. 7) datent-ils du règne de ce prince, car les arcs de ces mâchicoulis, que nous avons figurés plein cintre, sont des arcs brisés sur le dessin de 1708, tracé incorrect d'ailleurs, puisqu'il n'indique pas avec exactitude les parties de la construction que nous voyons encore debout. Quant aux dispositions générales, quant au système de dégagements, d'escaliers, avec un peu de soin on en reconnaît parfaitement les traces, et c'est en cela que le donjon d'Arques, qui jamais ne fut pris de vive force, est un édifice militaire du plus haut intérêt, et, malgré son état de ruine, beaucoup plus complet, au point de vue de la défense, que ne le sont les célèbres donjons de Loches, de Montrichard, de Beaugency, construits à peu près d'après les mêmes données. Ce qui fait surtout du donjon d'Arques un type complet, c'est sa position dans le plan du château; protégé par les courtines de la place et deux tours, il commande cependant les dehors; il possède sa porte de secours extérieure bien défendue; il protège l'enceinte, mais aussi il peut la battre au besoin avec succès; il est absolument inattaquable par la sape, seul moyen employé alors pour renverser des murailles; il permet de renfermer et de maintenir une garnison peu sûre, car ses défenseurs ne peuvent agir qu'en aveugles et sur le point qui leur est assigné. Une trahison, une surprise n'étaient pas praticables, puisque, une partie du donjon prise, il devenait facile à quelques hommes déterminés de couper les communications, de renfermer l'assaillant, de l'écraser avant qu'il ne se fût reconnu. Comme dernière ressource, le commandant et ses hommes dévoués pouvaient encore s'échapper. Le feu seul pouvait avoir raison de cette forteresse; mais quand on considère la largeur des fossés du château creusés au sommet d'une colline, l'élévation des murs, l'absence d'ouvertures extérieures, on ne comprend pas comment un assaillant aurait pu jeter des matières incendiaires sur les combles, d'autant qu'il lui était difficile de s'établir à une distance convenable pour faire agir ses machines de jet avec succès.

Les donjons normands et les donjons romans, en général, sont élevés sur plan rectangulaire; c'est une habitation fortifiée, la demeure du seigneur; ils contenaient des celliers ou caves pour les provisions, une chapelle, des salles avec cabinet, et toujours, au sommet, un grand espace libre pour organiser facilement la défense. La plupart de ces logis quadrangulaires possèdent leur escalier principal séparé du corps de la bâtisse, et quelquefois ce mur de refend qui les divise en deux parties égales. L'entrée est habituellement placée beaucoup au-dessus du sol, au niveau du premier étage. On ne peut s'introduire dans le donjon que par une échelle ou au moyen d'un pont volant avec escalier de bois que l'on détruisait en temps de guerre.

Le petit donjon de Chambois (Orne), qui date du XIIIe siècle, présente la plupart de ces dispositions de détail. Son plan est rectangulaire, avec quatre renforts carrés aux angles. Une tour carrée, posée sur un de ses côtés, contenait dans l'origine de petits cabinets et un escalier de bois couronné d'une défense et ne montant que jusqu'au troisième étage. On arrivait à la défense du sommet par un escalier à vis pratiqué dans un des contre-forts d'angle. Les parties supérieures du donjon furent refaites au XIVe siècle et conformément au système de défense de cette époque; mais, des dispositions premières, il reste encore trois étages et un chemin de ronde supérieur extrêmement curieux. Le plan du donjon de Chambois est donné ci-contre par la fig. 11.



On voit, en A, la tourelle carrée accolée au corps de logis et dans laquelle, au XIVe siècle, on a fait un escalier à vis. Ce donjon n'était pas voûté, non plus que la plupart des donjons normands; les étages étaient séparés par des planchers en bois portés sur des corbelets intérieurs. Sa porte est relevée à six mètres au-dessus du sol, et s'ouvre sur le flanc de la tour carrée contenant l'escalier en bois; on ne pouvait arriver à cette porte, dont le seuil est au niveau du plancher du premier étage, qu'au moyen d'une échelle, et le donjon ne se défendait, dans sa partie inférieure, que par l'épaisseur de ses murs. Au commencement du XIVe siècle, l'ancien crénelage fut remplacé par un parapet avec mâchicoulis, créneaux et meurtrières. Sur les quatre contre-forts d'angle furent élevées de belles échauguettes avec étage supérieur crénelé, à la place, probablement, des anciennes échauguettes flanquantes.



Voici (12) l'élévation du donjon de Chambois du côté de la petite tour carrée avant la construction des crénelages du XIVe siècle. La bâtisse du XIIe siècle s'élève intacte aujourd'hui jusqu'au niveau B; c'est au niveau C que s'ouvre la poterne. Mais la particularité la plus curieuse du donjon de Chambois consiste en un chemin de ronde supérieur qui, sous le crénelage, mettait les quatre échauguettes et la petite tour accolée en communication les unes avec les autres, sans qu'il fût nécessaire de passer dans la salle centrale occupée par le commandant. La défense était ainsi complètement indépendante de l'habitation, et elle occupait deux étages, l'un couvert, l'autre découvert. Voici, en coupe (13), quelle est la disposition de ce chemin de ronde couvert qui fait le tour du donjon et réunit les échauguettes sous le crénelage. Ce chemin de ronde existe encore à peu près complet. Le donjon est construit en moellons réunis par un excellent mortier; les contre-forts d'angle sont bâtis en petites pierres d'appareil, ainsi que les entourages des baies.

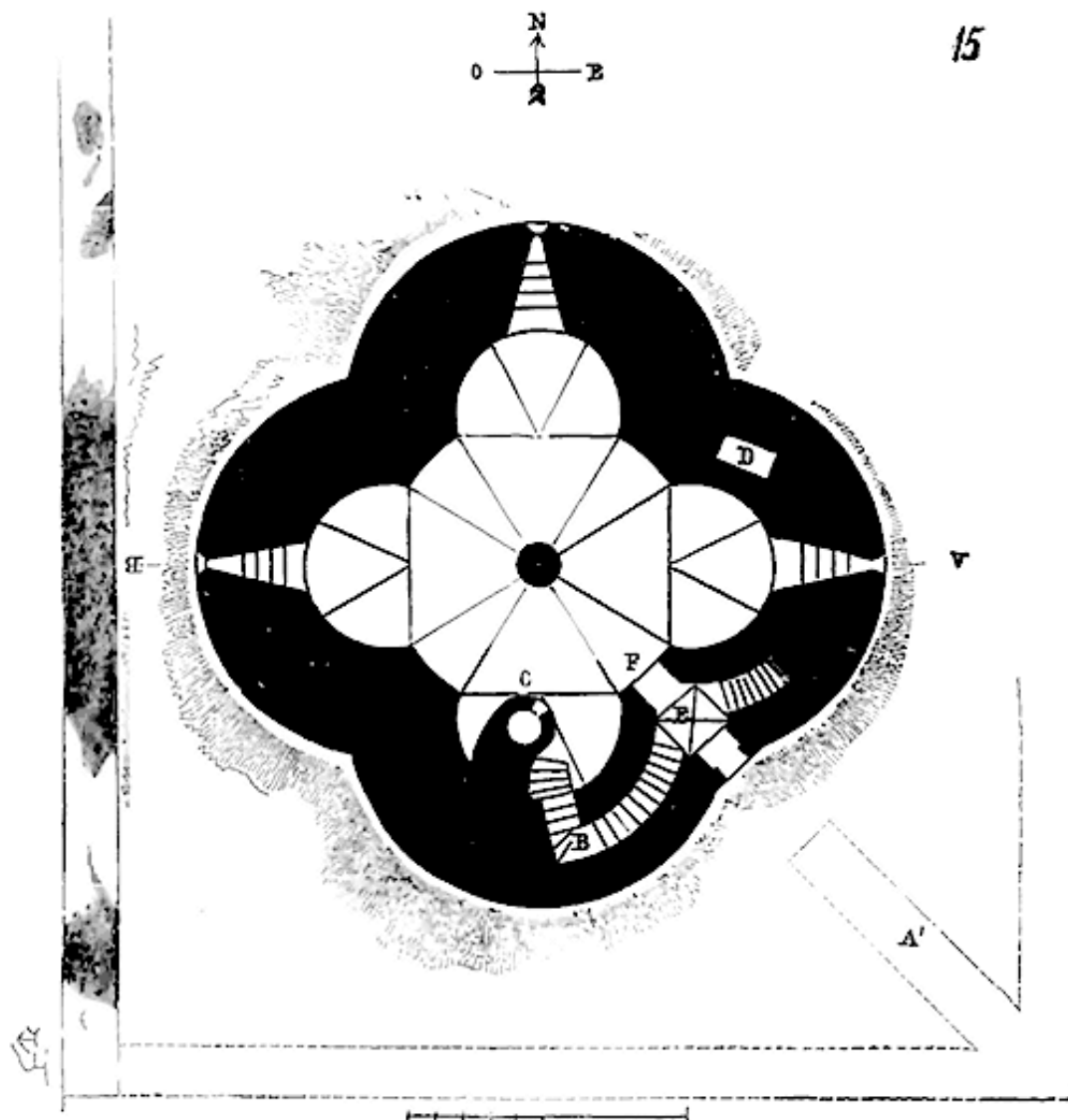
Les donjons carrés, comme celui d'Arques, ceux de Loches, de Beaugency, de Domfront, de Falaise, de Broue, de Pons, de Nogent-le-Rotrou, de Montrichard, de Montbason, de Chauvigny, de Blanzac, de Pouzanges (Vendée), qui tous sont construits sous l'influence normande, pendant les XIe et XIIe siècles, n'étaient guère, à l'époque même où ils furent élevés, que des défenses passives, se gardant plutôt par leur masse, par l'épaisseur de leurs murs et la difficulté d'accès, que par des défenses

proprement dites. C'étaient des retraites excellentes lorsqu'il n'était besoin que de se garantir contre des troupes armées d'arcs et d'arbalètes, possédant quelques engins imparfaits, et ne pouvant recourir, en dernier ressort, qu'à la sape. Mais si de l'intérieur de ces demeures on méprisait des assaillants munis de machines de guerre d'une faible puissance, on ne pouvait non plus leur causer des pertes sérieuses. Les seigneurs assiégés n'avaient qu'à veiller sur leurs hommes, faire des rondes fréquentes, s'assurer de la fermeture des portes, lancer quelques projectiles du haut des créneaux si les assaillants tentaient de s'approcher des murs, contre-miner si on minait; et d'ailleurs ils pouvaient ainsi rester des mois entiers, même devant un gros corps d'armée, sans avoir rien à craindre. Aussi était-ce presque toujours par famine que l'on prenait ces forteresses. Mais lorsque l'art de l'attaque se fut perfectionné à la suite des premières croisades, que les assiégeants mirent en batterie des engins puissants, que l'on fit des boyaux de tranchée, que l'on mit en usage ces longs chariots couverts, ces *chats*, pour permettre de saper les murs sans danger pour les mineurs, alors les donjons rectangulaires, si épais que fussent leurs murs, parurent insuffisants; leurs angles n'étaient pas flanqués et offraient des points saillants que le mineur attaquait sans grand péril; les garnisons enfermées dans ces réduits voyaient difficilement ce qui se passait à l'extérieur; elles ne pouvaient tenter des sorties par ces portes placées à plusieurs mètres au-dessus du sol; la complication des défenses était, dans un moment pressant, une cause de désordre; les assiégés eux-mêmes s'égarèrent ou au moins perdaient beaucoup de temps au milieu de ces nombreux détours, ou encore se trouvaient pris dans les pièges qu'eux-mêmes avaient tendus. Dès le milieu du XIIe siècle, ces défauts de la défense du donjon normand furent certainement reconnus, car on changea complètement de système, et on abandonna tout d'abord la forme rectangulaire. Une des premières et une des plus heureuses tentatives vers un système nouveau se voit à Étampes. Le donjon du château d'Étampes, quoique fort ruiné, possède encore cependant plus de trois étages, et on peut se rendre compte des divers détails de sa défense. Nous ne saurions assigner à cette construction une date antérieure à 1150 ni postérieure à 1170. Quelques chapiteaux qui existent encore et le mode de bâtir appartiennent à la dernière période de l'époque romane, mais ne peuvent cependant dater du règne de Philippe-Auguste. La tradition fait remonter la construction du donjon d'Étampes au commencement du XIe siècle, ce qui n'est pas admissible. Philippe-Auguste fit enfermer sa femme Isburge, en 1199, dans le donjon que nous voyons encore aujourd'hui²⁰: donc il existait avant cette époque. Le chapiteau dessiné ici (14) ne peut laisser de doutes sur la date de cette forteresse: c'est bien la sculpture du commencement de la seconde moitié du XIIe siècle.

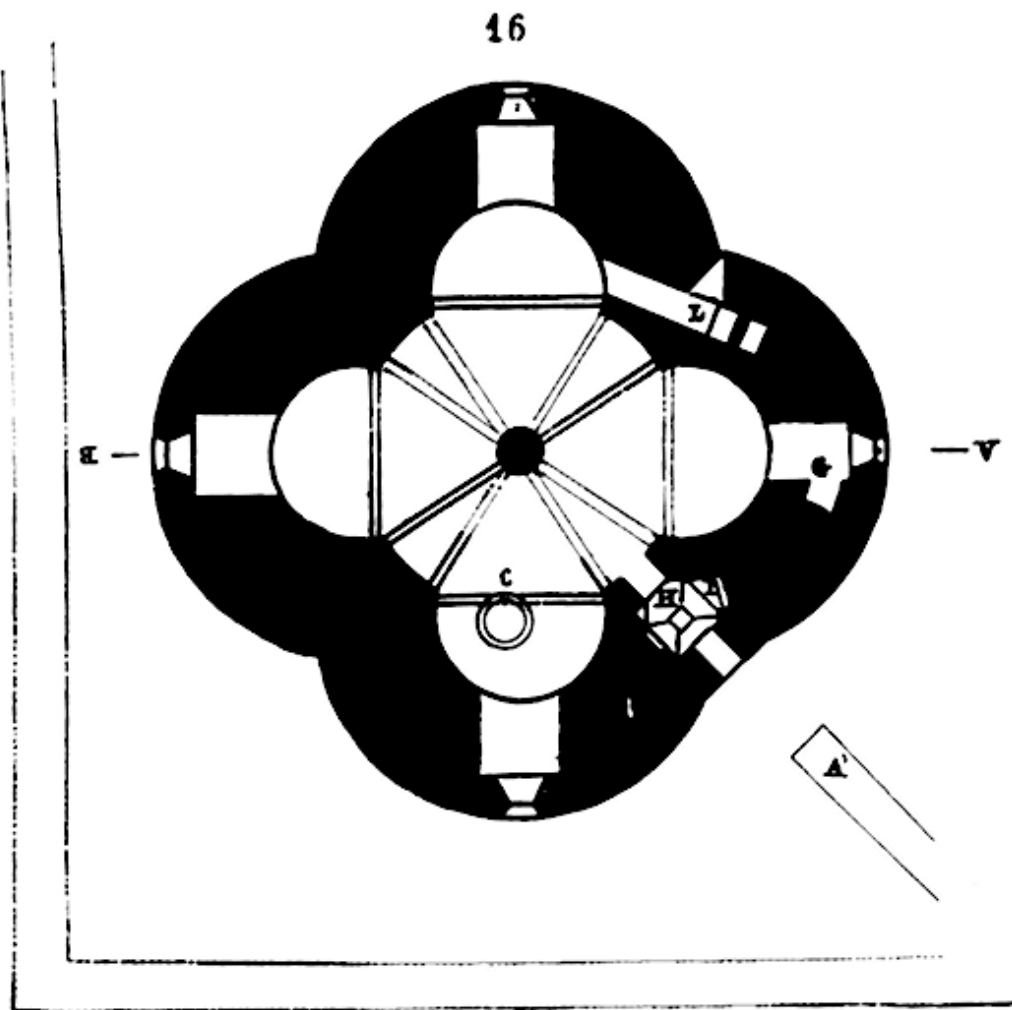
²⁰ Dom Fleureau. Voy. la notice sur le donjon d'Étampes, insérée dans le t. XII du *Bull. monum.*, p. 488, par M. Victor Petit.



Le plan du donjon d'Étampes est un quatre-feuilles, ce qui donne un meilleur flanquement qu'une tour cylindrique. Il est posé à l'extrémité d'un plateau qui domine la ville d'Étampes, au-dessus de la gare du chemin de fer. Les défenses du château s'étendaient autrefois assez loin sur le plateau, se dirigeant vers l'ouest et le midi; aussi, du côté de l'ouest, ce donjon était-il protégé par un mur de contre-garde ou chemise dont on voit encore les soubassements.

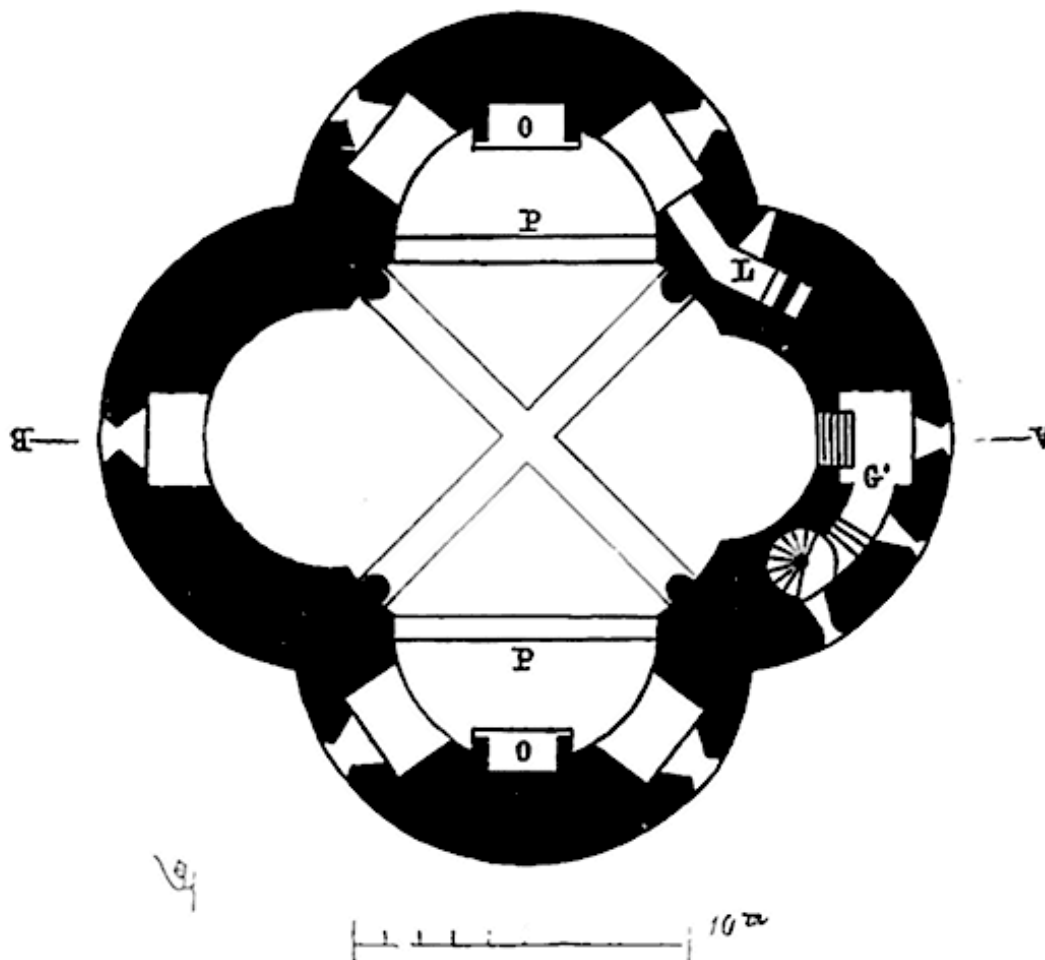


Ce mur (15) se retournait probablement, faisant face au sud, et aboutissait à une sorte de chaussée diagonale A' destinée à recevoir l'extrémité du pont volant qui permettait d'entrer dans la tour par une poterne percée au-dessous du niveau du premier étage. Le rez-de-chaussée était voûté grossièrement en moellons, et ces voûtes reposaient sur une grosse colonne centrale qui montait jusqu'au deuxième étage. Il fallait du premier étage descendre au niveau du rez-de-chaussée par un escalier B, pris aux dépens de l'épaisseur du mur, qui n'a pas moins de quatre mètres. En C est un puits et en D une fosse de latrines. Du vestibule E de la poterne, tournant à main gauche, on descendait donc par le degré B à l'étage inférieur; tournant à main droite, on montait par quelques marches au niveau du premier étage. Le vestibule E était ainsi placé à mi-étage afin que l'assaillant, entrant précipitamment par la poterne et allant droit devant lui, tombât d'une hauteur de quatre mètres au moins en F sur le sol de la cave, où il se trouvait enfermé; les défenseurs postés sur la rampe ascendante de droite devaient d'ailleurs le pousser dans cette fosse ouverte. La rampe de droite arrivait donc au niveau du premier étage (16), en G; de là on entrait dans la salle par l'embrasure d'une fenêtre.




Mais si l'on voulait monter au second étage, il fallait entrer dans le petit corps-de-garde H, placé juste au-dessus du vestibule de la poterne et percé d'un mâchicoulis, prendre la rampe d'escalier I qui menait à un escalier à vis desservant le second étage et les étages supérieurs; l'arrivée au niveau du second étage était placée au-dessus du point G. La margelle du puits C était placée sur les voûtes du rez-de-chaussée: c'était donc du premier étage que l'on tirait l'eau nécessaire aux besoins de la garnison. En L se voit un cabinet d'aisances. Le premier étage était primitivement couvert par un plancher dont les poutres principales, conformément au tracé ponctué, portaient sur la colonne centrale. Vers le milieu du XIIIe siècle, ce plancher fut remplacé par des voûtes. Les profils d'arçets de ces voûtes, les culs-de-lampe qui les portent, et la façon dont ils ont été incrustés après coup dans la construction, sont des signes certains de la restauration qui a modifié les dispositions premières du donjon d'Étampes. Le petit corps-de-garde H, placé au-dessus de la poterne, contenait probablement le mécanisme destiné à faire jouer le pont volant s'abattant sur la chaussée A'.

17

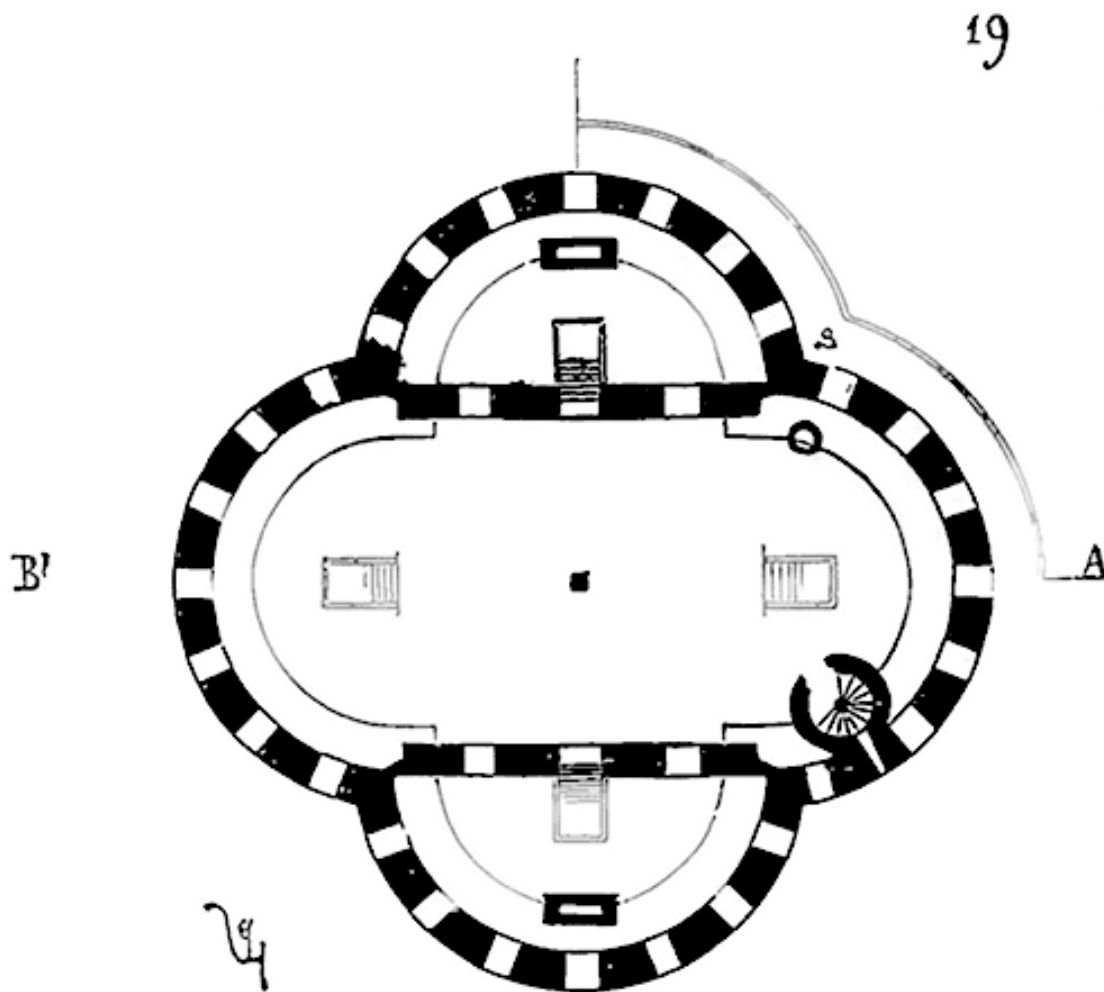


Le second étage (17) était destiné à l'habitation du seigneur. Il est muni de deux cheminées O et possède des latrines en L. On voit en G' l'arrivée de l'escalier dans une embrasure de fenêtre dont le sol est placé un peu au-dessous du plancher. Quatre colonnes engagées portent deux gros arcs doubleaux diagonaux dont nous reconnâtrons l'utilité tout à l'heure; de plus, deux autres arcs doubleaux sont bandés en P, pour porter le comble central. L'escalier à vis continuait et arrivait au niveau du troisième étage crénelé disposé pour la défense. Le comble se composait d'un pavillon carré pénétré par des croupes coniques.




Supposons maintenant (18) une coupe faite sur la ligne AB des plans. Nous voyons en F la fausse entrée intérieure percée au niveau du sol de la poterne et tombant dans la cave; en B', la rampe descendant sur le sol de cette cave le long du puits; en G, l'arrivée de la rampe au niveau du sol du premier étage; en H, la porte donnant entrée dans le corps-de-garde situé au-dessus du vestibule de la poterne et dans l'escalier, partie à vis, dont la première issue se voit en G', à quelques marches au-dessous du sol du second étage. En continuant à monter cet escalier à vis, on arrivait à la porte M, percée au niveau du plancher du troisième étage, au-dessus de la grand'salle, étage uniquement destiné à la défense. Mais pour que les défenseurs pussent recevoir facilement des ordres du commandant demeurant ans cette grand'salle, ou le prévenir promptement de ce qui se passait au dehors, on avait

établi des sortes de tribunes T à mi-hauteur de cette salle, dans les quatre lobes formés par le quatre-feuilles, tribunes auxquelles on descendait par des échelles de meunier passant à travers le plancher du troisième étage, ainsi que l'indique le plan de la partie supérieure (19). Cette disposition avait encore l'avantage de permettre de réunir toute la garnison dans la grand'salle sans encombrement, et d'envoyer promptement les défenseurs aux créneaux. On retrouve en place aujourd'hui les scellements des poutres principales de ces quatre tribunes, les corbeaux qui recevaient les liens, les naissances des arcs doubleaux diagonaux et des arcs parallèles avec l'amorce des deux murs qu'ils portaient; les baies supérieures sont conservées jusqu'à moitié environ de leur hauteur.



Le plan (fig. 19) fait voir que la partie supérieure était complètement libre, traversée seulement par les murs portant sur les deux arcs doubleaux marqués P dans le plan du second étage, murs percés de baies et destinés à porter la toiture centrale. Les deux gros arcs doubleaux diagonaux supportaient le plancher et le poinçon du comble. En effet, ce plancher, sur lequel il était nécessaire de mettre en réserve un approvisionnement considérable de projectiles, et qui avait à résister au mouvement des défenseurs, devait offrir une grande solidité. Il fallait donc que les solives fussent soulagées dans leur portée; les arcs diagonaux remplissaient parfaitement cet office. L'étage supérieur était percé de nombreux créneaux, ainsi que l'indique une vue cavalière gravée par Chastillon, et devait pouvoir être garni de hourds en temps de siège, conformément au système défensif de cette époque. Ces hourds, que nous avons figurés en plan (fig. 19), se retrouvent en S' sur l'un des lobes de la tour en élévation extérieure (20).

20



Cette élévation est prise du côté de la poterne. Aujourd'hui les constructions supérieures, à partir du niveau V, n'existent plus; mais, quoique ce donjon ²¹ soit fort ruiné, cependant toutes ses dispositions intérieures sont parfaitement visibles et s'expliquent pour peu qu'on apporte quelque attention dans leur examen. La bâtisse est bien faite; les pieds-droits des fenêtres, les arcs, les piles et angles sont en pierre de taille; le reste de la maçonnerie est en moellon réuni par un excellent mortier.

²¹ Connu sous le nom de *tour de la Guinette*.

Le donjon d'Étampes devait être une puissante défense pour l'époque; très-habitable d'ailleurs, il pouvait contenir une nombreuse garnison relativement à la surface qu'il occupe.

Les donjons sont certainement de toutes les constructions militaires celles qui expliquent le plus clairement le genre de vie, les habitudes et les moeurs des seigneurs féodaux du moyen âge. Le seigneur féodal conservait encore quelque chose du chef frank, il vivait dans ces demeures au milieu de ses compagnons d'armes; mais cependant on s'aperçoit déjà, dès le XIIe siècle, qu'il cherche à s'isoler, à se séparer, lui et sa famille, de sa garnison; on sent la défiance partout, au dedans comme en dehors de la forteresse. La nuit, les clefs du donjon et même celles du château étaient remises au seigneur, qui les plaçait sous son chevet²². Comme nous l'avons vu et le verrons, le véritable donjon est rapproché des dehors; il possède souvent même des issues secrètes indépendantes de celles du château, pour s'échapper ou faire des sorties dans la campagne; ses étages inférieurs, bien murés, sont destinés aux provisions; ses étages intermédiaires contiennent une chapelle et l'habitation; son sommet sert à la défense; on y trouve toujours un puits, des cheminées et même des fours. D'ailleurs, les donjons présentent des dispositions très-variées, et cette variété indique l'attention particulière apportée par les seigneurs dans la construction d'une partie si importante de leurs châteaux. Il est évident que chaque seigneur voulait dérouter les assaillants par des combinaisons défensives nouvelles et qui lui appartenaient. C'est à dater du XIIe siècle que l'on remarque une singulière diversité dans ces demeures fortifiées; autant de donjons en France, autant d'exemples. Nous choisirons parmi ces exemples ceux qui présentent le plus d'intérêt au point de vue de la défense, car il faudrait sortir des limites que nous nous sommes imposées dans cet ouvrage pour les donner tous.

Suger²³ dit quelques mots du château de La Roche-Guyon, à propos de la trahison de Guillaume, beau-frère du roi, envers son gendre Gui. «Sur un promontoire que forment dans un endroit de difficile accès les rives du grand fleuve de la Seine, est bâti un château non noble, d'un aspect effrayant, et qu'on nomme La Roche-Guyon: invisible à sa surface, il est creusé dans une roche élevée; la main habile de celui qui le construisit a coupé sur le penchant de la montagne, et à l'aide d'une étroite et chétive ouverture, le rocher même, et formé sous terre une habitation d'une très-vaste étendue. C'était autrefois, selon l'opinion générale, soit un antre prophétique où l'on prenait les oracles d'Apollon, soit le lieu dont Lucaïn dit:

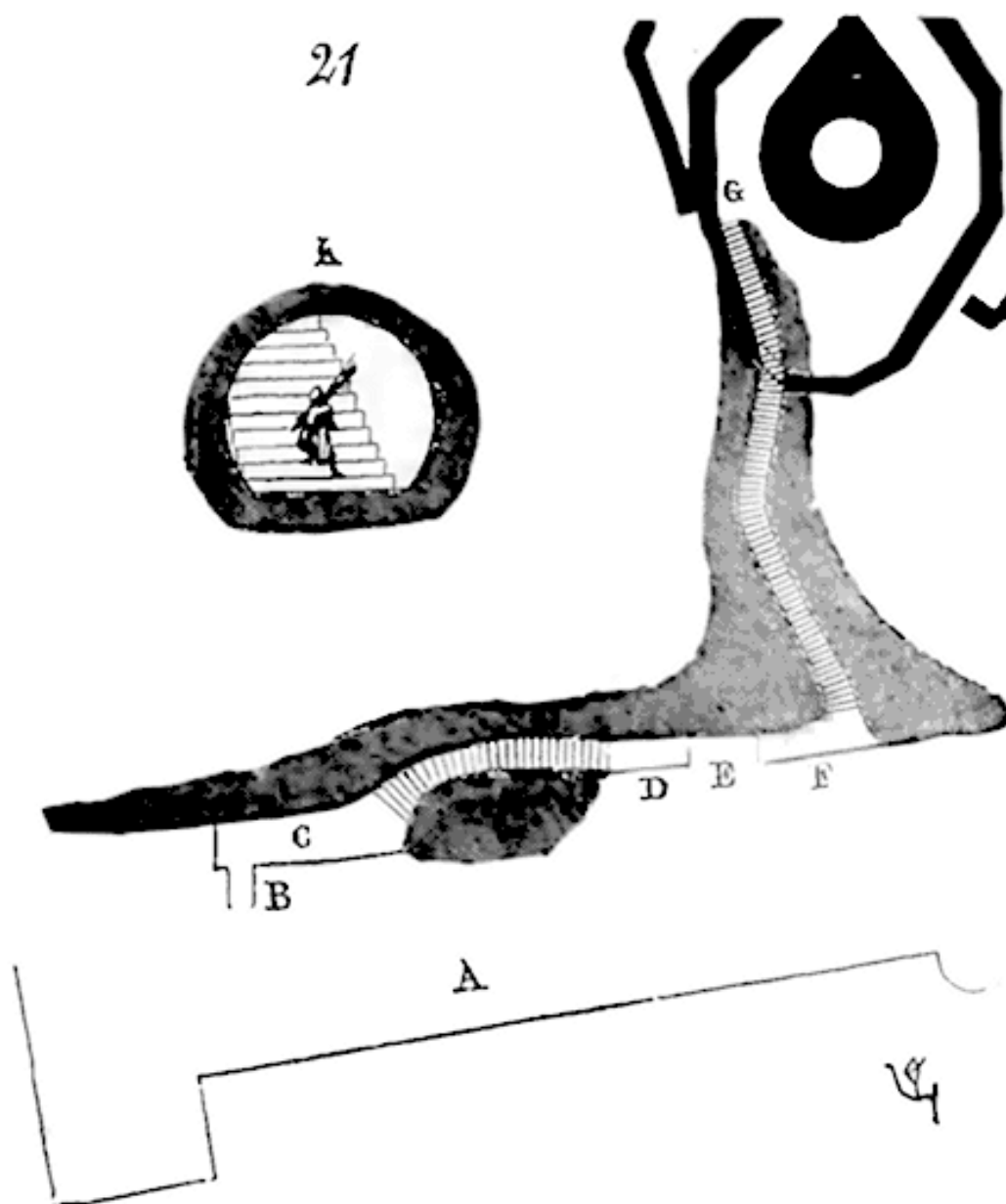
... Nam quamvis Thessala vates
Vim faciat satis, dubium est quid tra erit illue,
Aspiciat Stygias, an quod descenderit, umbras.

De là peut-être descend-on aux enfers.»

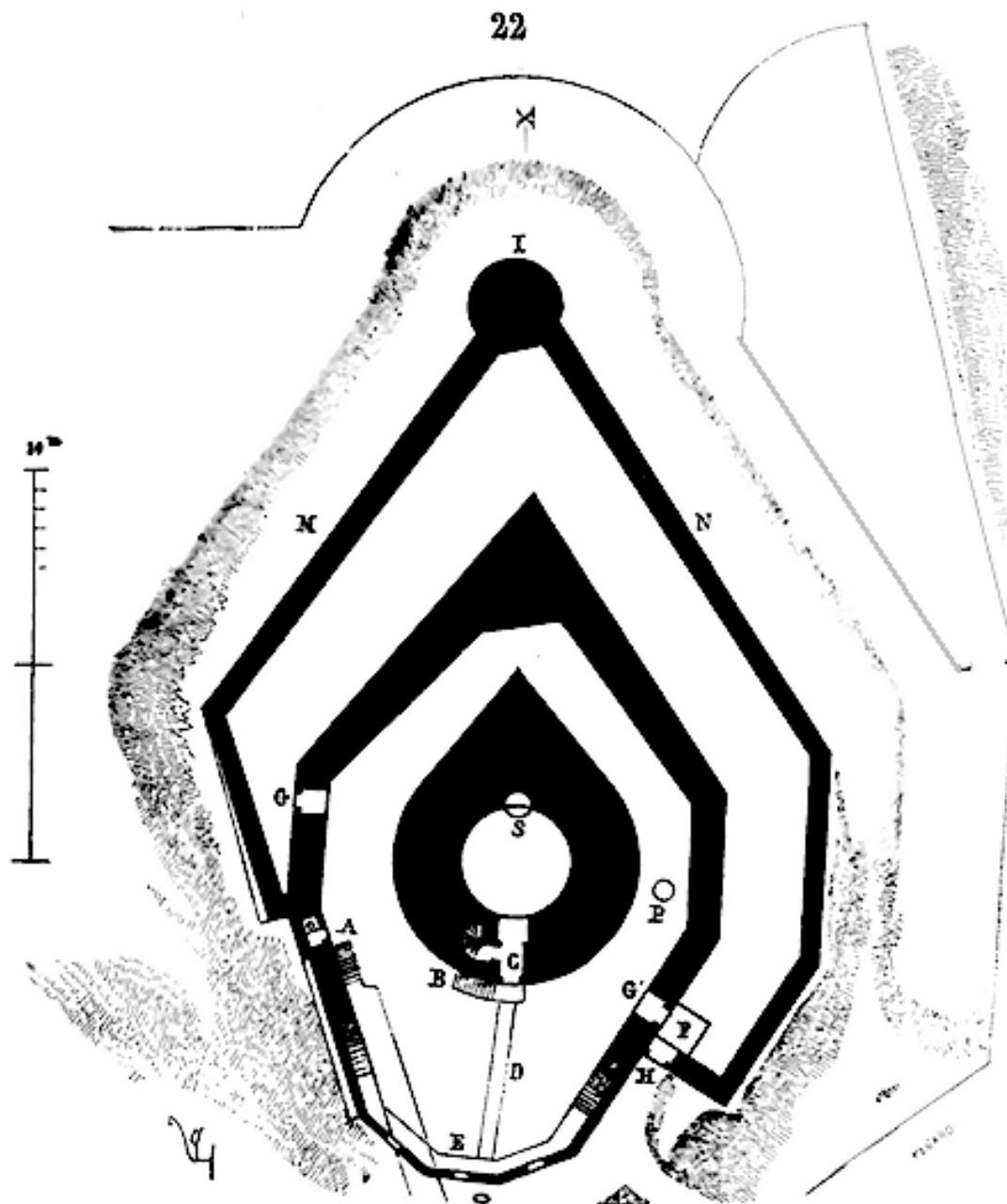
Suger parle ainsi du château dont nous voyons aujourd'hui les restes. Les souterrains taillés dans le roc existent encore, et s'ils ne sont point des antres antiques, s'ils ne descendent pas aux enfers, ils datent d'une époque assez éloignée. Les logements n'étaient cependant pas creusés dans la falaise, ainsi que le prétend Suger, mais adossés à un escarpement de craie taillé à main d'homme (voy. CHÂTEAU, fig. 8 et 9). Le château de La Roche-Guyon est de nos jours à peu près méconnaissable par suite des changements qu'il a subis; on y retrouve quelques traces de bâtisses du XIIe siècle; quant au donjon, il est entièrement conservé, sauf ses couronnements, et sa construction paraît appartenir au milieu de ce siècle.

²² «Si que la nuyt venue qu'il le devoit livrer, il alla (le chambellan) prendre les clefz dessoubz le chevet de Gerart qui se dormoit avec ma dame Berte en son donion, et ouvrit la porte du chasteau au roy et aux François.» (*Gérard de Roussillon*, édit. de Lyon, 1856.)

²³ Vie de Louis le Gros, ch. XVI. *Mém. rel. à l'hist. de France*, trad. de M. Guizot.



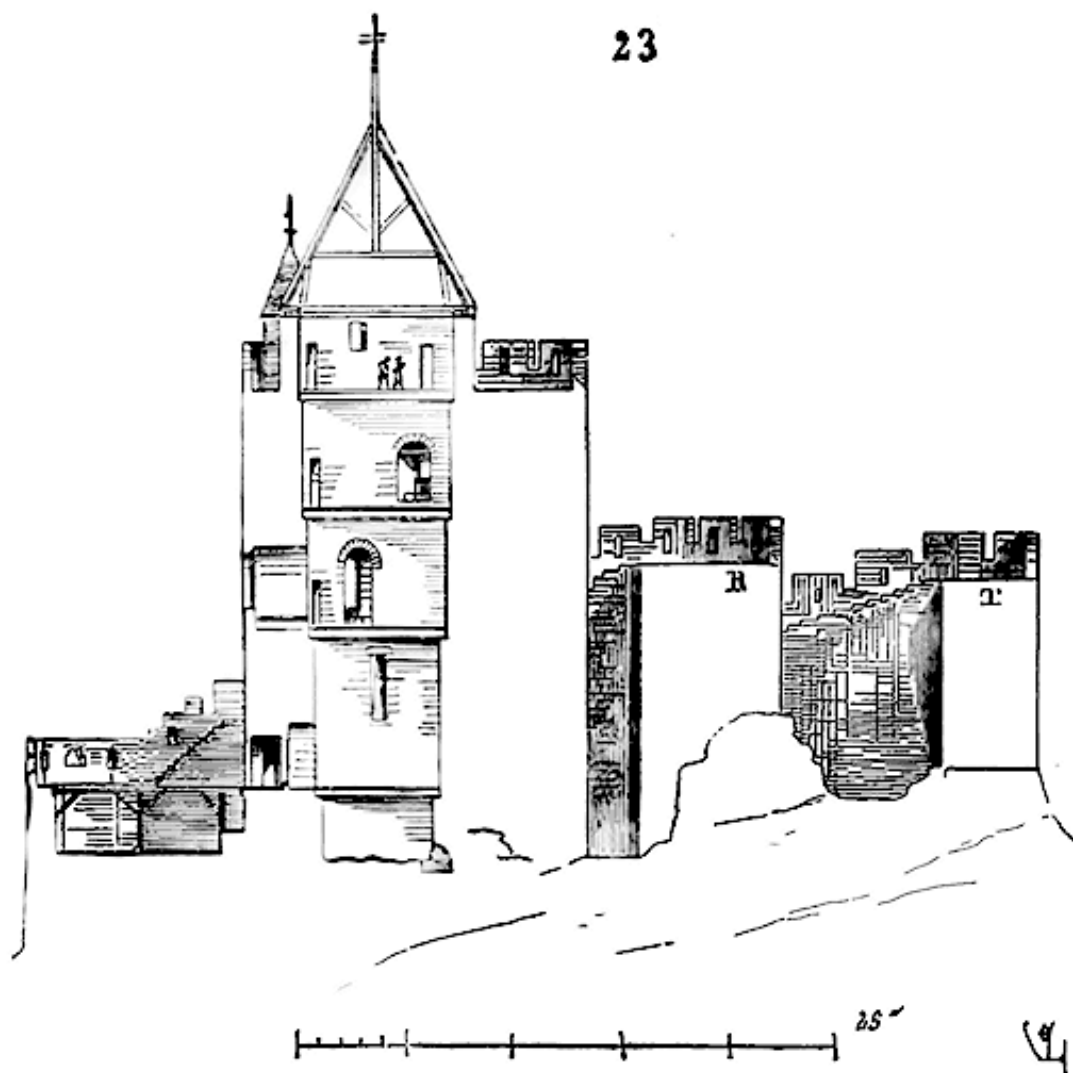
La fig. 21 donne, en A, l'emplacement du château de La Roche-Guyon. Par un pont volant B communiquant avec les étages supérieurs du château, on arrivait à la plate-forme C taillée dans la colline coupée à pic; cette plate-forme donnait entrée dans un premier souterrain ascendant, qui aboutissait à une seconde plate-forme D à ciel ouvert. Une coupure E interceptait toute communication avec une troisième plate-forme F. Un pont de bois, que l'on pouvait détruire en cas d'attaque, permettait seul d'arriver à cette troisième plate-forme. De là, par un long souterrain ascendant dont les marches taillées dans la craie et le silex n'ont pas moins de 0,30 c. à 0,40 c. de hauteur, on arrivait, en G, dans la seconde enceinte du donjon, bâti sur le penchant de l'escarpement. En K est tracée la coupe transversale de ce souterrain. Il était absolument impossible de forcer une semblable entrée, et l'assaillant qui se serait emparé du château eût été facilement écrasé par la garnison du donjon. Voyons maintenant comment sont disposées les défenses du donjon proprement dit, placé, à La Roche-Guyon, dans une position exceptionnelle.



Voici (22) le plan, à rez-de-chaussée, de ce donjon. C'est en A que débouche le passage souterrain; à côté sont disposées des latrines dans l'épaisseur de la chemise. Un petit redan commande l'orifice inférieur du tuyau de chute de ces latrines. Du débouché A pour monter au donjon, il faut se détourner brusquement à droite et monter le degré B qui aboutit à la poterne C. À gauche, on trouve l'escalier à vis qui dessert les étages supérieurs. Le palier devant la poterne, à l'extérieur, était en bois et mobile, ainsi que le ponceau D qui aboutissait au chemin de ronde E, commandant l'escarpement. En P est un puits; en S, un petit silo destiné à conserver des salaisons²⁴. De l'enceinte intérieure du donjon, on débouchait dans l'enceinte extérieure par deux poternes GG', qui sont intactes. Passant sur une fosse F, les assiégés pouvaient sortir au dehors par la poterne extérieure H, parfaitement défendue par les deux parapets se coupant à angle droit. En I, à une époque assez récente, on a percé

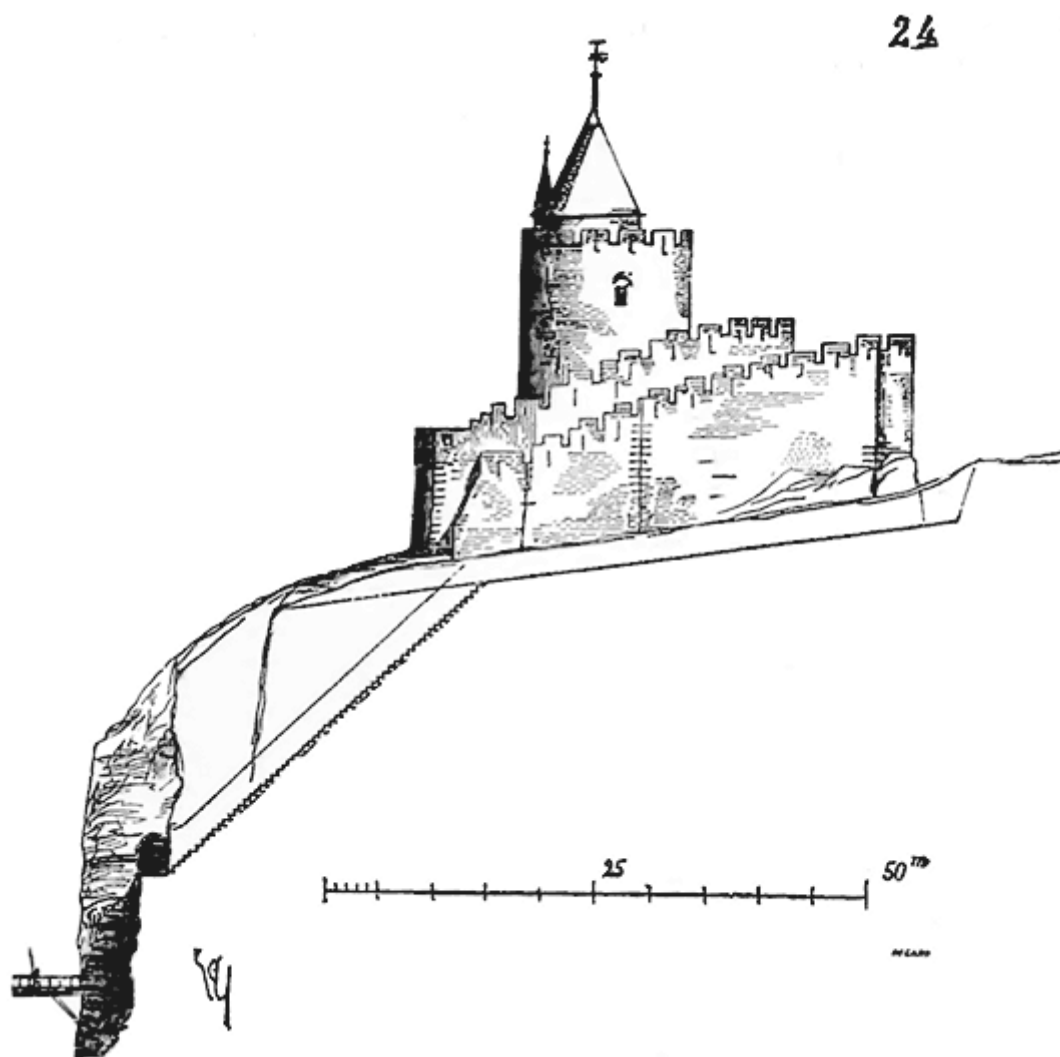
²⁴ Dans cette petite excavation, les pierres sont profondément pénétrées de sel.

une seconde poterne extérieure; mais, primitivement, la tour I était pleine et formait un éperon épais et défendable du côté où l'assaillant devait diriger son attaque. Un fossé taillé dans le roc entourait la première enceinte, et un système de palissades et de tranchées reliait le donjon à un ouvrage avancé indiqué dans les fig. 8 et 9 de l'article CHÂTEAU. Si nous coupons le donjon longitudinalement sur la ligne OX, nous obtenons la fig. 23.



Dans cette coupe, on voit comme les deux chemises de la tour principale s'élèvent en suivant la pente du plateau pour commander les dehors du côté attaquable, comme ces chemises et la tour elle-même forment éperons de ce côté. De la tour principale, la garnison se répandait sur le chemin de ronde de la seconde chemise au moyen du pont volant indiqué en D au plan; par une suite de degrés, elle arrivait au point culminant R. Par des portes ménagées dans le parapet de cette seconde enceinte, elle se jetait sur le chemin de ronde de la première, dont le point culminant est en T. Un assaillant ne pouvait songer à attaquer le donjon par les deux flancs M et N (voy. le plan fig. 22). Il devait nécessairement diriger son attaque principale au sommet de l'angle en I; mais là, s'il voulait escalader les remparts, il trouvait derrière les parapets les défenseurs massés sur une large plateforme; s'il voulait employer la sape, il rencontrait une masse énorme de rocher et de maçonnerie. En admettant qu'il pût pénétrer entre la première et la seconde enceinte, il lui était difficile de monter sur

le chemin de ronde de la chemise extérieure, et il se trouvait exposé aux projectiles lancés du haut des chemins de ronde de la première et de la seconde chemise. Les mêmes difficultés se rencontraient s'il voulait percer cette seconde chemise. S'il parvenait à la franchir, il lui était impossible de se maintenir et d'agir dans l'étroit espace laissé entre la seconde chemise et la tour. Il n'y avait d'autre moyen de s'emparer de ce donjon que de cheminer, par la mine souterraine, du point I au point S; or on comprend qu'une pareille entreprise fût longue et d'une exécution difficile, d'autant que l'assiégé pouvait contre-miner facilement entre les deux chemises et détruire les travaux des assiégeants.



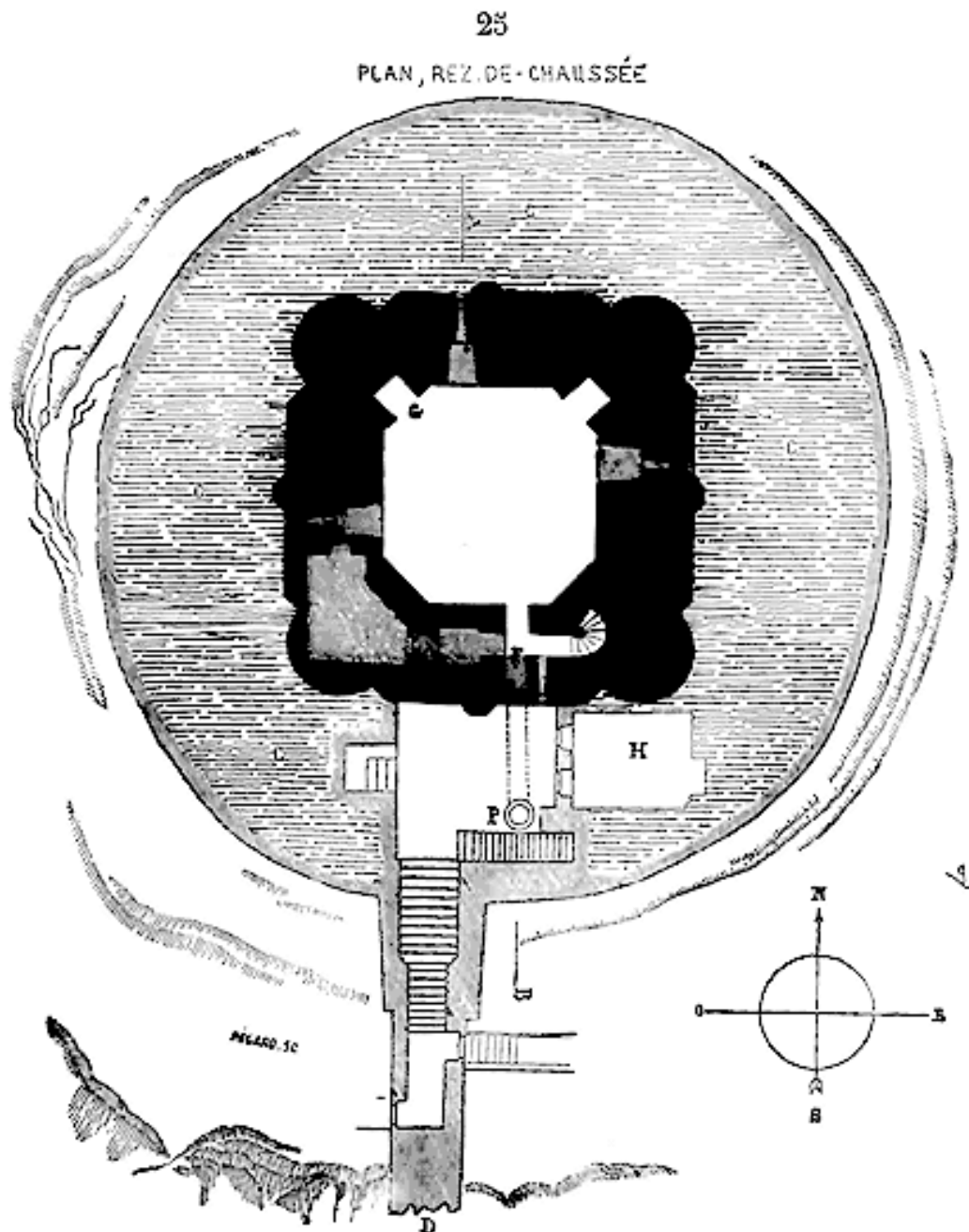
L'élévation latérale (24) indique la pente du plateau de craie, son escarpement fait à main d'homme, la position des souterrains communiquant avec le château et les niveaux différents des parapets des deux chemises, ainsi que le commandement de la tour principale. Tout, dans cette construction entièrement dépourvue d'ornements, est profondément calculé au point de vue de la défense. Le renforcement des murs des deux chemises, à mesure que ces murs prennent plus d'élévation et se rapprochent du point attaquable, la disposition des éperons destinés à résister à la sape et à recevoir un nombre considérable de défenseurs à l'extrémité du saillant en face la partie dominante du plateau, la manière dont les poternes sont disposées de façon à être masquées pour les assaillants, tout cela est fort sagement conçu et exécuté avec soin. Ici la règle «ce qui défend doit être défendu» est parfaitement observée. Les constructions sont bien faites, en moellons avec arêtes, arcs et pieds-droits en pierre de taille. Dans cette bâtisse, pas un profil, pas un coup de ciseau inutile;

celui qui l'a commandée et celui qui l'a exécutée n'ont eu que la pensée d'élever sur ce promontoire un poste imprenable; l'artillerie moderne seule peut avoir raison de cette petite forteresse.

Il est certain que les seigneurs féodaux qui habitaient ces demeures devaient y mourir d'ennui, lorsqu'ils étaient obligés de s'y renfermer (ce qui arrivait souvent); aussi ne doit-on pas s'étonner si, à la fin du XIe siècle et pendant le XIIe, ils s'empressèrent de se croiser et de courir les aventures en terre sainte. Pendant les longues heures de loisir laissées à un châtelain enfermé dans un de ces tristes donjons, l'envie, les sentiments de haine et de défiance devaient germer et se développer sans obstacles; mais aussi, dans les âmes bien faites, les résolutions généreuses, mûries, les pensées élevées devaient se faire jour: car si la solitude est dangereuse pour les esprits faibles, elle développe et agrandit les coeurs bien nés. C'est, en effet, du fond de ces sombres donjons que sont sortis ces principes de chevalerie qui ont pris dans l'histoire de notre pays une si large part, et qui, malgré bien des fautes, ont contribué à assurer sa grandeur. Respectons ces débris; s'ils rappellent des abus odieux, des crimes même, ils conservent l'empreinte de l'énergie morale dont heureusement nous possédons encore la tradition.

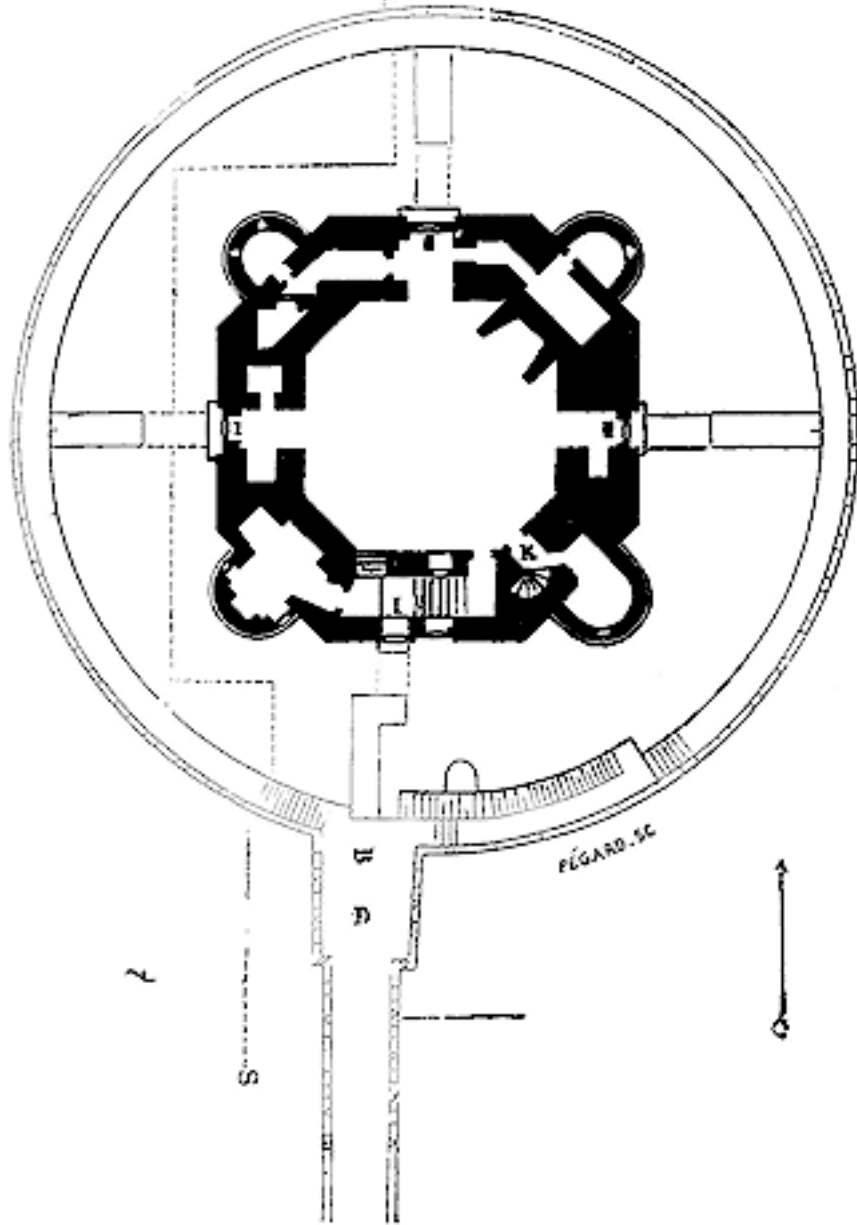
On observera que les donjons romans que nous avons reproduits jusqu'à présent ne sont pas voûtés à l'intérieur, mais que leurs étages sont habituellement séparés par des planchers de bois; les défenseurs admettaient qu'un étage inférieur étant pris, la défense pouvait encore se prolonger et la garnison reprendre l'offensive. L'assaillant avait cependant un moyen bien simple de s'emparer de la forteresse s'il parvenait à pénétrer dans les étages bas: c'était de mettre le feu aux planchers. Les assiégés devaient déployer une bien grande activité s'ils voulaient empêcher cette catastrophe. Il est certain que ce moyen fut souvent employé par des assaillants; aussi pensa-t-on bientôt à voûter au moins les étages inférieurs des donjons.

Il existe encore à Provins un donjon bâti sur le point culminant de cette ville, si curieuse par la quantité d'édifices publics et privés qu'elle renferme: c'est la tour dite de *César*, ou la *Tour-le-Roi*, ou *Notre-Sire-le-Roi*. C'est un véritable donjon dont relevaient la plupart des fiefs du domaine de Provins, et qui fut construit vers le milieu du XIIe siècle. Le donjon de Provins présente en plan un octogone à quatre côtés plus petits que les quatre autres, les petits côtés étant flanqués de tourelles engagées à leur base, mais qui, se détachant du corps de la construction dans la partie supérieure, permettent ainsi de battre tous les alentours. Ce donjon pouvait être garni d'un grand nombre de défenseurs, à cause des différents étages en retraite et de la position flanquante des tourelles.

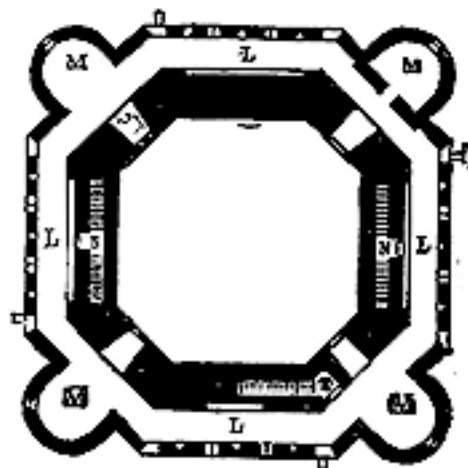


Voici (25) le plan du rez-de-chaussée de ce donjon dont la base fut terrassée, au XVe siècle, par les Anglais, pour recevoir probablement de l'artillerie à feu. En C, on voit la place qu'occupe ce terrassement. En P est un puits auquel on descend par une rampe dont l'entrée est en F. En G, un four établi au XVe siècle; en H, une ancienne chapelle.

26 PLAN 1^{er} ETAGE




27




La fig. 26 donne le plan du premier étage de ce donjon; c'est seulement au niveau de cet étage que l'on trouvait quatre poternes I mises en communication avec la chemise extérieure au moyen de ponts volants. D'un côté, au sud, l'un de ces ponts volants, tombant sur une chaussée détournée, correspondait au mur de prolongement D aboutissant à la porte de Paris et mettant le parapet de la chemise en communication avec le chemin de ronde de ce rempart. Par l'escalier à vis K, on montait aux chemins de ronde supérieurs indépendants du logis. Il fallait du premier étage descendre au rez-de-chaussée, qui n'avait avec les dehors aucune communication. On trouve dans l'épaisseur du mur du rez-de-chaussée un assez vaste cachot qui, dit-on, servit de prison à Jean le Bon, duc de Bretagne. Le premier étage présente un grand nombre de réduits, de pièces séparées propres au logement des chefs. On pouvait du premier étage, par les quatre poternes I, se répandre facilement sur le chemin de ronde de la chemise, terrassée aujourd'hui.

Le second étage (27) fait voir, en K, l'arrivée de l'escalier à vis; en L, les chemins de ronde crénelés auxquels on arrive par les petites rampes doubles N; en M, les quatre tourelles flanquantes. Ici, comme à Chambois, un chemin de ronde voûté en berceau se trouve sous le crénelage supérieur.



La coupe (28), faite sur la ligne AB des plans du rez-de-chaussée et du premier étage, indique la descente au puits, les poternes percées à des niveaux différents, celle de droite, principale (puisqu'elle est percée en face le chemin d'arrivée), n'étant pas en communication directe avec la salle intérieure du premier étage. À mi-hauteur du premier étage, on voit un crénelage défendant les quatre faces principales; puis, à la hauteur du second étage, le chemin de ronde voûté en berceau et le crénelage supérieur dont les crénelages sont munis de hourds saillants débordant les tourelles. Aujourd'hui, la construction est à peu près détruite à partir du niveau XX. La position des hourds en bois des quatre faces supérieures ne paraît pas douteuse; on ne s'expliquerait pas autrement la retraite ménagée au-dessus du chemin de ronde de l'entre-sol, retraite qui paraît avoir été destinée à porter les pieds des grands liens de ces hourds, assez saillants pour former mâchicoulis en avant du chemin de ronde supérieur. Ces hourds, ainsi disposés, flanquent les tourelles qui, elles-mêmes, flanquent les faces.




Une élévation intérieure (29), en supposant le mur de la chemise coupé suivant la ligne RS du plan, fig. 26, explique la disposition des poternes avec les ponts volants C, ainsi que les étages de défenses superposés avec les hourds de bois. Le donjon de Provins est bâti avec grand soin. Au XVIe siècle, ces ponts volants n'existaient plus; le mur de la chemise, dérasé, terrassé, laissait le seuil des poternes à quelques mètres au-dessus du niveau de la plate-forme, et on n'entrait dans le donjon que par des échelles²⁵. Le rez-de-chaussée et le premier étage, ainsi que le fait voir la coupe (fig. 28), sont voûtés, la voûte supérieure étant percée d'un oeil afin de permettre de hisser facilement des projectiles sur les chemins de ronde supérieurs et de donner des ordres du sommet aux gens postés dans la salle du premier étage.

Le principal défaut de ces forteresses, en se reportant même au temps où elles ont été bâties, c'est la complication des moyens défensifs, l'exiguïté des passages, ces dispositions de détail

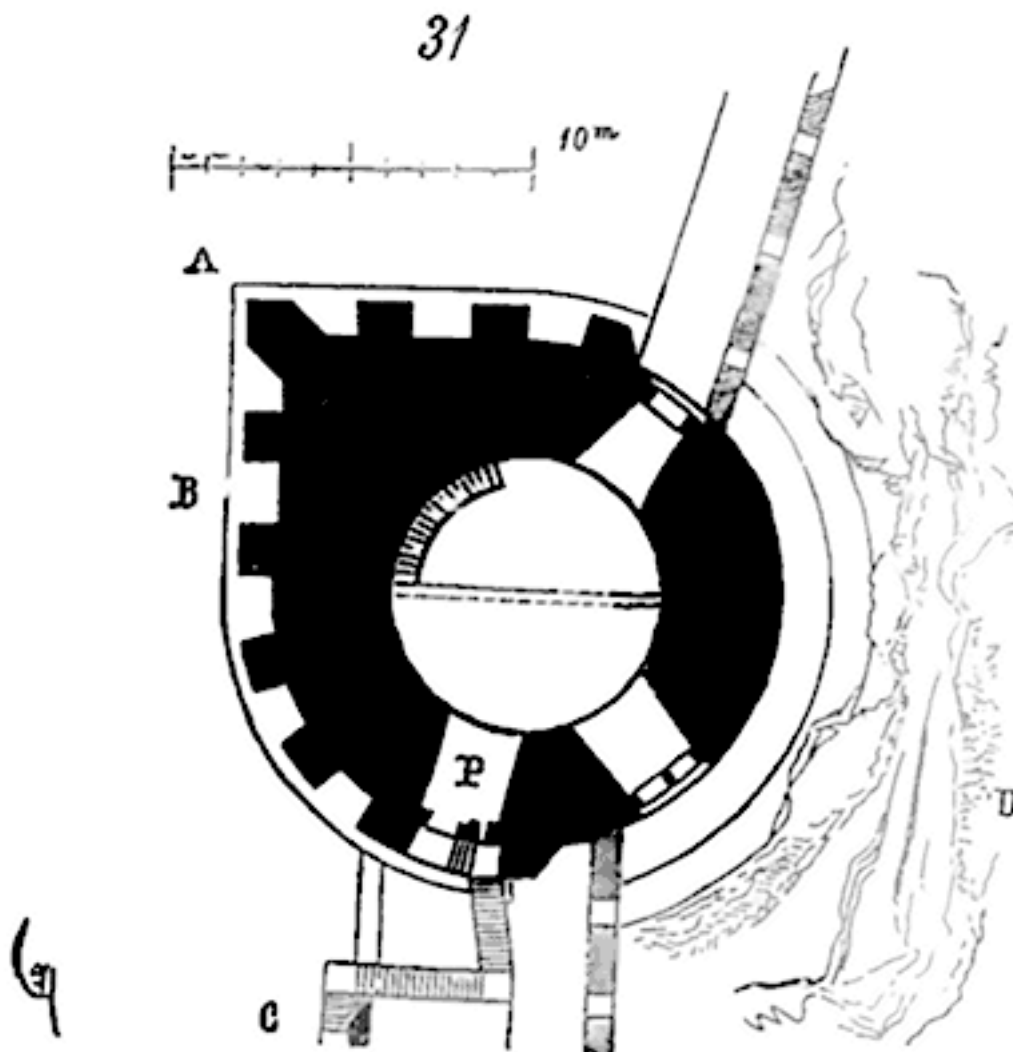
²⁵ Voy. l'excellent ouvrage de M. Félix Bourquelot sur l'*Hist. de Provins*. Provins, 1839. T. I, p. 305 et suivantes.

multipliées, ces chicanes qui, dans un moment de presse, ralentissaient l'action de la défense, l'empêchaient d'agir avec vigueur et promptitude sur un point attaqué. Ces donjons des XIe et XIIe siècles sont plutôt faits pour se garantir des surprises et des trahisons que contre une attaque de vive force dirigée par un capitaine hardi et tenace. De ces sommets étroits, encombrés, on se défendait mal. Au moment d'une alerte un peu chaude, les défenseurs, par leur empressement même, se gênaient réciproquement, encombraient les chemins de ronde, s'égarèrent dans les nombreux détours de la forteresse. Aussi, quand des princes devinrent assez puissants pour mettre en campagne des armées passablement organisées, nombreuses et agissant avec quelque ensemble, ces donjons romans ne purent se défendre autrement que par leur masse. Leurs garnisons, réduites à un rôle presque passif, ne pouvaient faire beaucoup de mal à des assaillants bien couverts par des mantelets ou des galeries, procédant avec méthode et employant déjà des engins d'une certaine puissance. Philippe-Auguste et son terrible adversaire, Richard-Coeur-de-Lion, tous deux grands preneurs de places, tenaces dans l'attaque, possédant des corps armés pleins de confiance dans la valeur de leurs chefs, excellents ingénieurs pour leur temps, firent une véritable révolution dans l'art de fortifier les places et particulièrement les donjons. Tous deux sentirent l'inutilité et le danger même, au point de vue de la défense, de ces détours prodigués dans les dernières forteresses romanes. Nous avons essayé de faire ressortir l'importance de la citadelle des Andelys, le Château-Gaillard, bâti sous la direction et sous les yeux de Richard ²⁶; le donjon de cette forteresse est, pour le temps, une oeuvre tout à fait remarquable. Le premier, Richard remplaça les hourds de bois des crénelages par des mâchicoulis de pierre, conçus de manière à enfiler entièrement le pied de la fortification du côté attaqué.

²⁶ Voy. CHÂTEAU, fig. 11 et 44.

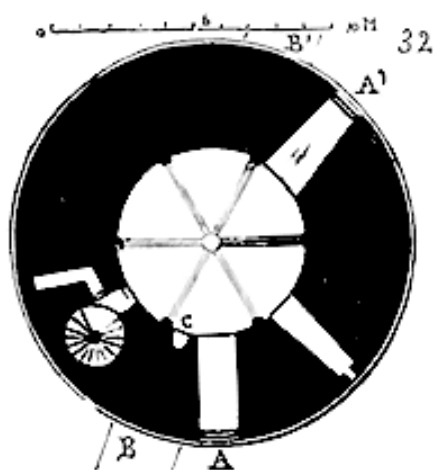


La vue perspective (30) du donjon du Château-Gaillard, prise du côté de la poterne, explique la disposition savante de ces mâchicoulis, composés d'arcs portés sur des contre-forts plus larges au sommet qu'à la base et naissant sur un talus prononcé très-propre à faire ricocher les projectiles lancés par les larges rainures laissées entre ces arcs et le nu du mur.



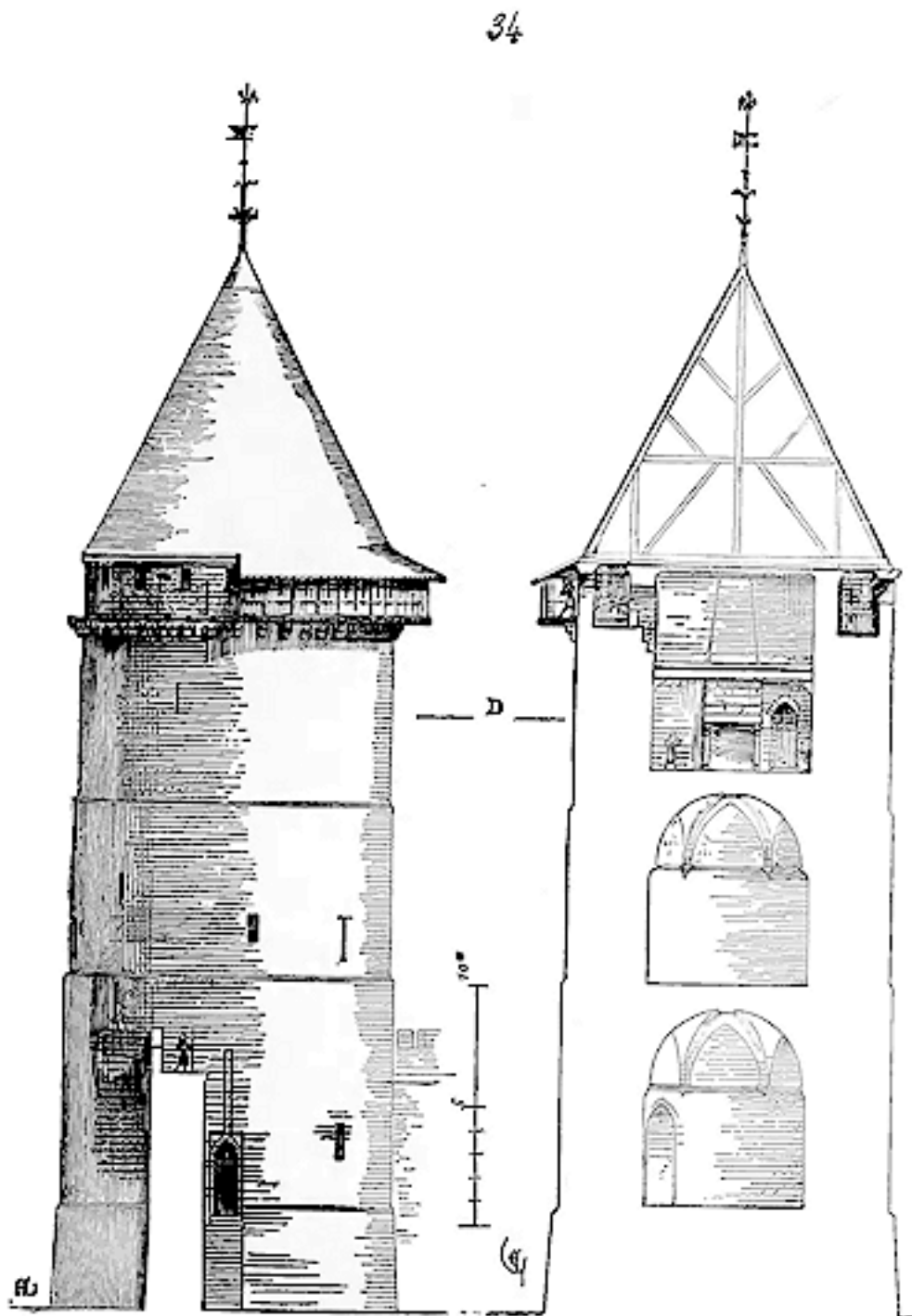
Le plan (31) de ce donjon, pris au niveau de la poterne qui s'ouvre au premier étage, fait voir la disposition de cette poterne P, avec sa meurtrière enfilant la rampe très-roide qui y conduit et le large mâchicoulis qui la surmonte; les fenêtres ouvertes du côté de l'escarpement; l'éperon saillant A renforçant la tour du côté attaquable et contraignant l'assaillant à se démasquer; le front B développé en face la porte du château. Le degré C aboutissait à une poterne d'un accès très-difficile ménagée sur le précipice et s'ouvrant dans l'enceinte bien flanquée décrite dans l'article CHÂTEAU, fig. 11. Le donjon, dont le pied est entièrement plein et par conséquent à l'abri de la sape, se composait d'une salle ronde à rez-de-chaussée à laquelle il fallait descendre, d'un premier étage au niveau de la poterne P, d'un second étage au niveau des mâchicoulis avec chemin de ronde crénelé, d'un troisième étage en retraite, fermé, propre aux approvisionnements de projectiles, et d'un quatrième étage crénelé et couvert, commandant le chemin de ronde et les dehors au loin (fig. 30). Du côté de l'escarpement abrupt D, qui domine le cours de la Seine (fig. 31), les mâchicoulis étaient inutiles, car il n'était pas possible à des assaillants de se présenter sur ce point; aussi Richard n'en fit point établir. À l'intérieur, les divers étages n'étaient en communication entre eux qu'au moyen d'escaliers de bois traversant les planchers. Ainsi, dans ce donjon, rien de trop, rien d'inutile, rien que ce qui est absolument nécessaire à la défense. Cet ouvrage, à notre avis, dévoile, chez le roi Richard, un génie militaire vraiment remarquable, une étude approfondie des moyens d'attaque employés de son temps, un esprit pratique fort éloigné de la fougue inconsidérée que les historiens modernes prêtent à ce prince. Aujourd'hui les constructions sont dérasées à la hauteur de la naissance des mâchicoulis en O (fig. 30).

Cependant ce donjon fut pris par Philippe-Auguste, sans que les défenseurs, réduits à un petit nombre d'hommes, eussent le temps de s'y réfugier; ces défenses étaient encore trop étroites, l'espace manquait; il faut dire que cette tour ne doit être considérée que comme le réduit d'un ouvrage très-fort qui lui servait de chemise. Les portes relevées des donjons romans, auxquelles on ne pouvait arriver qu'au moyen d'échelles ou de rampes d'un accès difficile, étaient, en cas d'attaque vive, une difficulté pour les défenseurs aussi bien que pour les assiégeants, si ces défenseurs, à cause de la faiblesse de la garnison, se trouvaient forcés de descendre tous pour garder les dehors. Mais alors, comme aujourd'hui, toute garnison qui n'était pas en rapport de nombre avec l'importance de la forteresse était compromise, et ces réduits devaient conserver leur garnison propre, quitte à sacrifier les défenseurs des ouvrages extérieurs, si ces ouvrages étaient pris. À la prise du Château-Gaillard, Roger de Lascy, qui commandait pour le roi Jean sans Terre, ne possédant plus que les débris d'une garnison réduite par un siège de huit mois, avait dû se porter avec tout son monde sur la brèche de la chemise extérieure du donjon pour la défendre; ses hommes et lui, entourés par les nombreux soldats de Philippe-Auguste se précipitant à l'assaut, ne purent se faire jour jusqu'à cette rampe étroite du donjon: Roger de Lascy fut pris, et le donjon tomba entre les mains du vainqueur à l'instant même. Il semble que cette expérience profita à Philippe-Auguste, car lorsque ce prince bâtit le donjon du Louvre, il le perça d'une poterne presque au niveau du sol extérieur avec pont à bascule et fossé. Du donjon du Louvre il ne reste que des descriptions très-laconiques et des figurés fort imparfaits; nous savons seulement qu'il était cylindrique, que son diamètre extérieur était de vingt mètres et sa hauteur de quarante mètres environ. Philippe-Auguste paraît avoir considéré la forme cylindrique comme étant celle qui convenait le mieux à ces défenses suprêmes. Si le donjon du Louvre n'existe plus, celui du château de Rouen, bâti par ce prince, existe encore, du moins en grande partie, et nous donne un diminutif de la célèbre tour du Louvre dont relevaient tous les fiefs de France. Ce donjon était à cheval sur la courtine du château et possédait deux entrées le long des parements intérieurs de cette courtine. Ces entrées, peu relevées au-dessus du sol, étaient en communication avec de petits degrés isolés, sur la tête desquels tombaient des ponts à bascule.



Voici (32) le plan du rez-de-chaussée du donjon du château de Rouen. En AA' sont les deux poternes; en BB', les murs de la courtine dont on voit encore les arrachements. À côté de l'escalier à vis qui monte aux étages supérieurs sont des latrines, et en C est un puits. Ce rez-de-chaussée et le premier étage (33) sont voûtés; les murs ont près de quatre mètres d'épaisseur. Aujourd'hui (34)

²⁷, les constructions sont dérasées au niveau D, et nous n'avons, pour restaurer la partie supérieure, que des données insuffisantes.

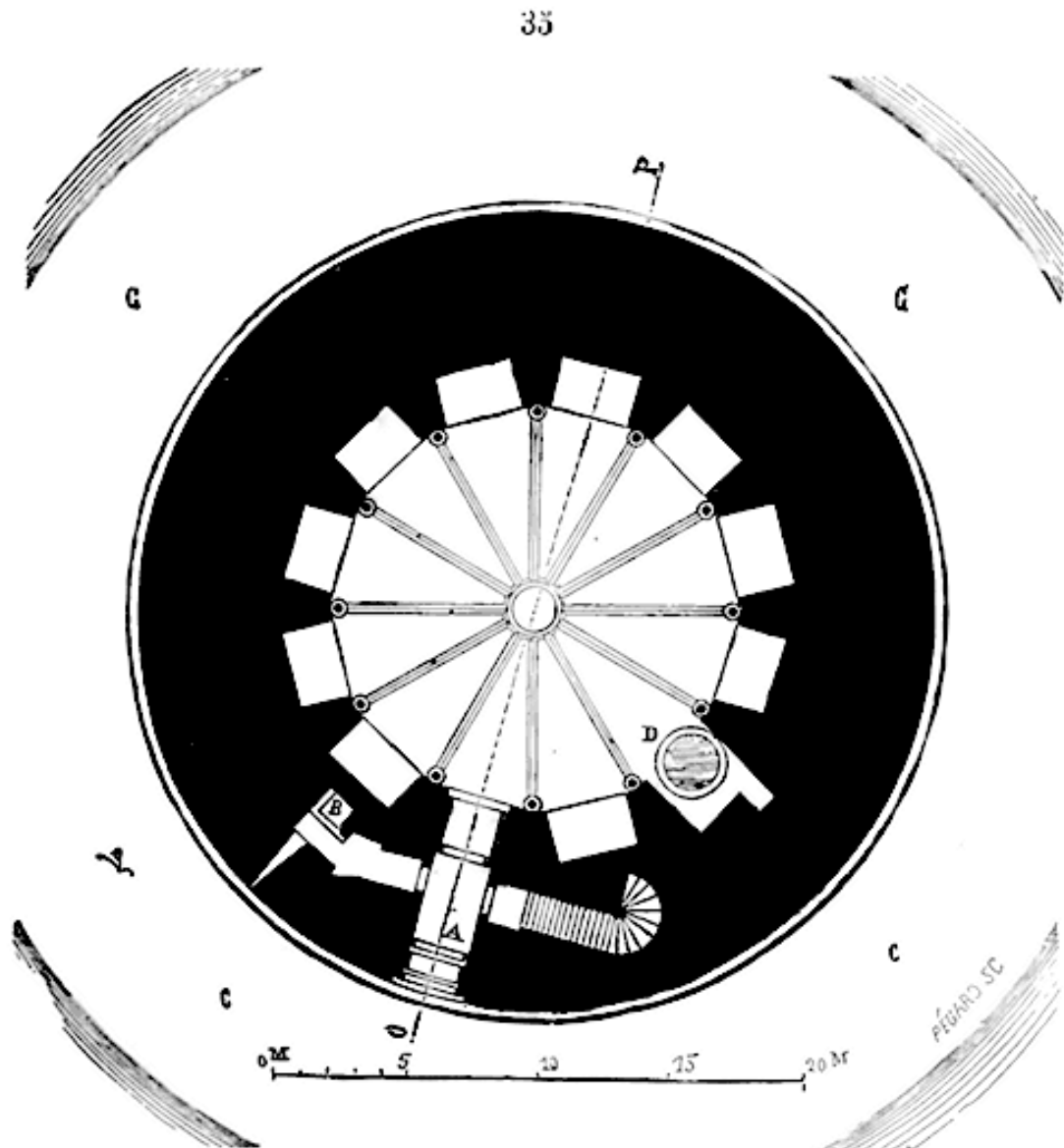


Toutefois on doit admettre que cette partie supérieure comprenait, suivant l'usage, un étage sans plancher et l'étage de la défense avec son chemin de ronde muni de hourds portés sur des corbeaux de pierre. Le donjon du château de Rouen tenait à deux courtines, en interrompant absolument la communication d'un chemin de ronde à l'autre, puisque aucune issue ne s'ouvrait de l'intérieur du

²⁷ Nous devons ces figurés, plans, coupes et élévations, à l'obligeance de M. Barthélemy, architecte diocésain de Rouen.

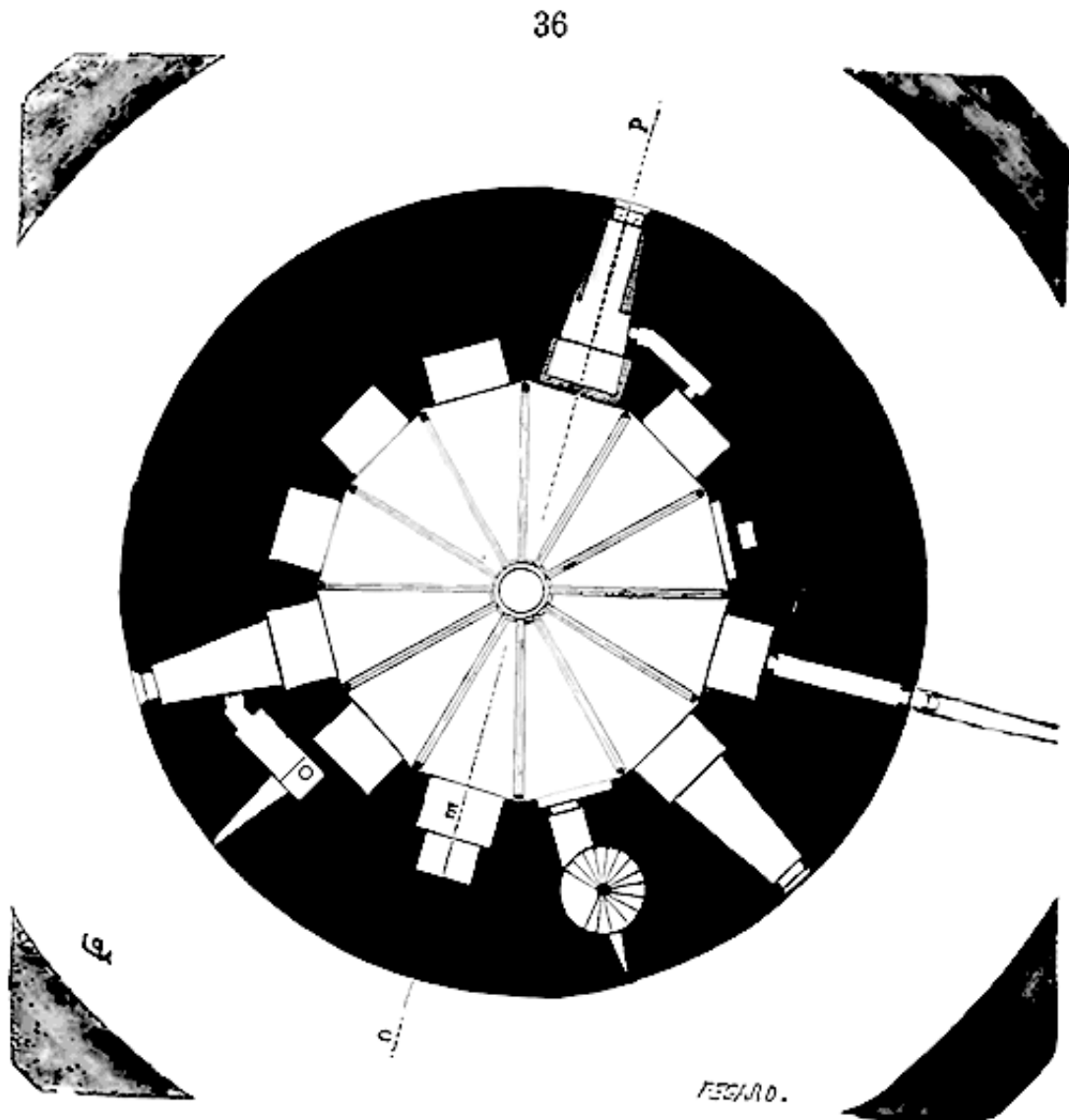
donjon sur ces chemins de ronde. Au Louvre, le donjon, planté au centre d'une cour carrée, était entièrement isolé et ne commandait pas les dehors suivant la règle ordinaire. Mais le Louvre tout entier pouvait être considéré comme un vaste donjon dont la grosse tour centrale était le réduit. Cependant la forme cylindrique, adoptée par Philippe-Auguste, était évidemment celle qui convenait le mieux à ce genre de défense, eu égard aux moyens d'attaque de l'époque. Ce prince pensait avec raison que ses ennemis emploieraient, pour prendre ses châteaux, les moyens que lui-même avait mis en pratique avec succès: or Philippe-Auguste avait eu à faire le siège d'un grand nombre de châteaux bâtis conformément au système normand, et il avait pu reconnaître, par expérience, que les angles des tours et donjons quadrangulaires donnaient toujours prise aux assaillants; car ces angles saillants, mal défendus, permettaient aux pionniers de s'attacher à leur base, de saper les fondations à droite et à gauche, et de faire tomber deux pans de mur. La forme cylindrique ne donnait pas plus de prise sur un point que sur un autre, et, admettant que les pionniers pussent saper un segment du cercle, il fallait que ces excavations fussent très-étendues pour faire tomber une tranche du cylindre: de plus, Philippe-Auguste, ainsi que le fait voir le plan du donjon du château de Rouen, donnait aux murs de ses donjons cylindriques une épaisseur énorme comparativement à leur diamètre; il était avare d'ouvertures, renonçait aux planchers de bois inférieurs afin d'éviter les chances d'incendie. Ce système prévalut pendant le cours du XIIIe siècle.

Le donjon du Louvre était à peine bâti et Philippe-Auguste dans la tombe, que le seigneur de Coucy, Enguerrand III, prétendit élever un château féodal dont le donjon surpassât de beaucoup, en force et en étendue, l'oeuvre de son suzerain. Cette entreprise colossale fut conduite avec une activité prodigieuse, car le château de Coucy et son donjon, commencés sitôt après la mort de Philippe-Auguste en 1223, étaient achevés en 1230 (voy. CHÂTEAU, CONSTRUCTION). Le donjon de Coucy est la plus belle construction militaire du moyen âge qui existe en Europe, et heureusement elle nous est conservée à peu près intacte. Auprès de ce géant, les plus grosses tours connues, soit en France, soit en Italie ou en Allemagne, ne sont que des fuseaux. De plus, cette belle tour nous donne de précieux spécimens de la sculpture et de la peinture du commencement du XIIIe siècle appliqués aux résidences féodales. Les plans que nous avons donnés du château de Coucy à l'article CHÂTEAU, fig. 16, 17 et 18, font assez connaître l'assiette de la forteresse pour qu'il ne soit pas nécessaire de revenir ici sur cet ensemble de constructions militaires. Nous nous occuperons exclusivement ici du donjon, en renvoyant nos lecteurs à l'article précité, pour l'explication de ses abords, de sa chemise, de ses défenses, de ses issues extérieures et de son excellente assiette, si bien choisie pour commander les dehors de la forteresse du côté attaquable, pour protéger les défenses du château lui-même. Le diamètre de l'énorme tour, non compris le talus inférieur, a trente mètres cinquante centimètres hors oeuvre; sa hauteur, du fond du fossé dallé au sommet, non compris les pinacles, est de cinquante-cinq mètres.



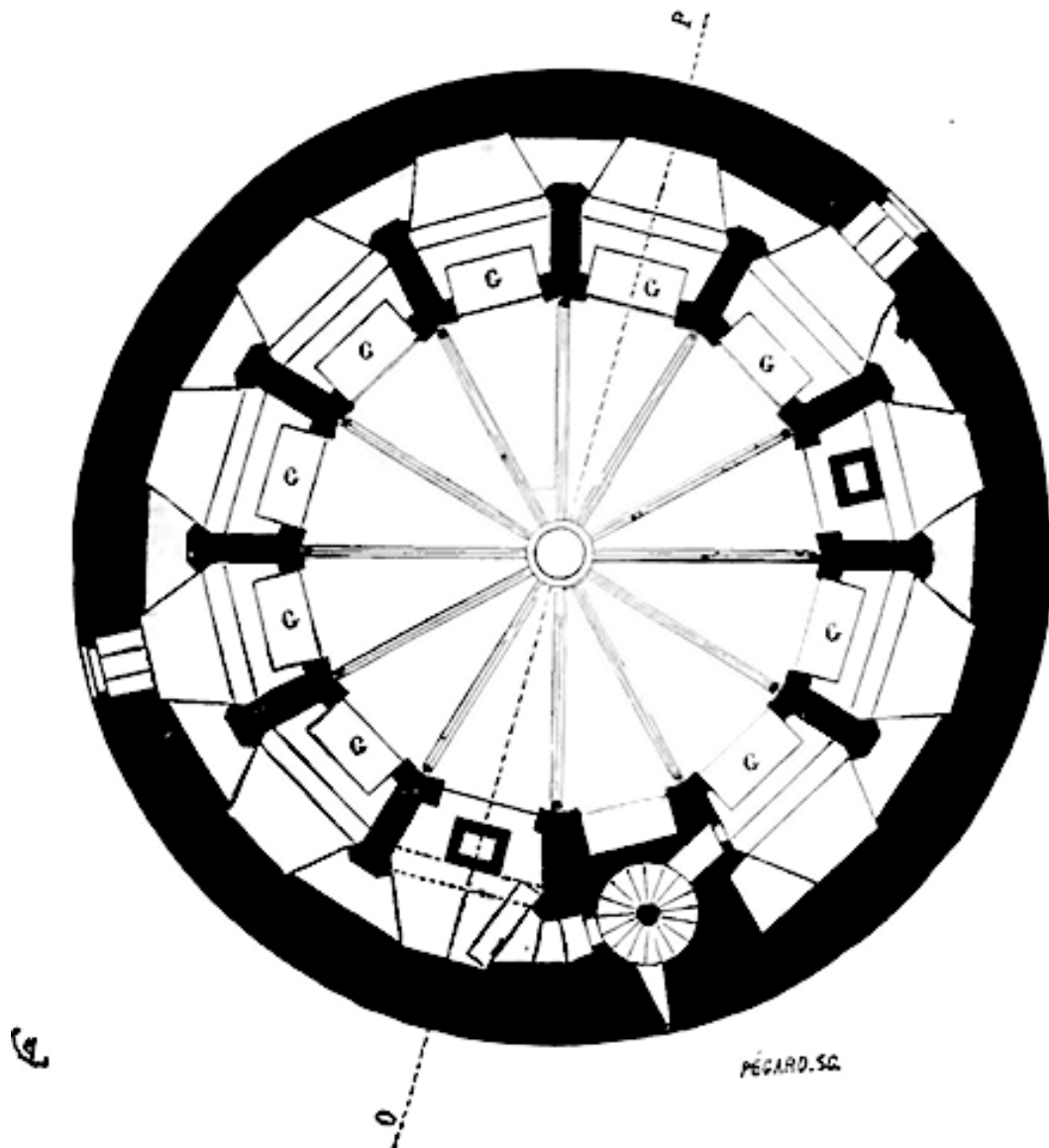
Voici (35) le plan du rez-de-chaussée du donjon de Coucy. La poterne est en A; c'est l'unique entrée défendue par un pont à bascule très-adroitement combiné (voy. POTERNE), par un mâchicoulis, une herse, un ventail barré, un second ventail au delà de l'entrée de l'escalier et une grille. Une haute chemise en maçonnerie protège la base du donjon du côté des dehors, et, entre cette chemise et la tour, est un fossé de huit mètres de largeur, entièrement dallé, dont le fond est à cinq mètres en contre-bas du seuil de la poterne. Le couloir d'entrée permet de prendre à droite une rampe aboutissant à un large escalier à vis qui dessert tous les étages. En se détournant à gauche, on arrive à des latrines B. En D est un puits très-large, qui n'a pas encore été vidé, mais qui, dans l'état actuel, n'a pas moins de trente mètres de profondeur. De plain-pied, par le couloir de la poterne, on entrait dans une salle à douze pans percés de douze niches à double étage pour pouvoir ranger des provisions et des armes; une de ces niches, la seconde après le puits, sert de cheminée. Cette salle, éclairée par deux fenêtres carrées très-relevées au-dessus du sol, était voûtée au moyen de douze arcs aboutissant à une clef centrale percée d'un oeil, pour permettre de hisser au sommet les armes et engins de défense. Nous avons fait, au centre de cette salle, une fouille, afin de reconnaître s'il existait un étage souterrain; mais la fouille ne nous a montré que le roc à une assez faible profondeur, de sorte que les pionniers qui seraient parvenus à percer le cylindre au niveau du fond du fossé auraient pu

cheminer sans rencontrer de vide nulle part. On remarquera que, du fond des niches à la circonférence de la tour, la maçonnerie n'a pas moins de cinq mètres cinquante centimètres.



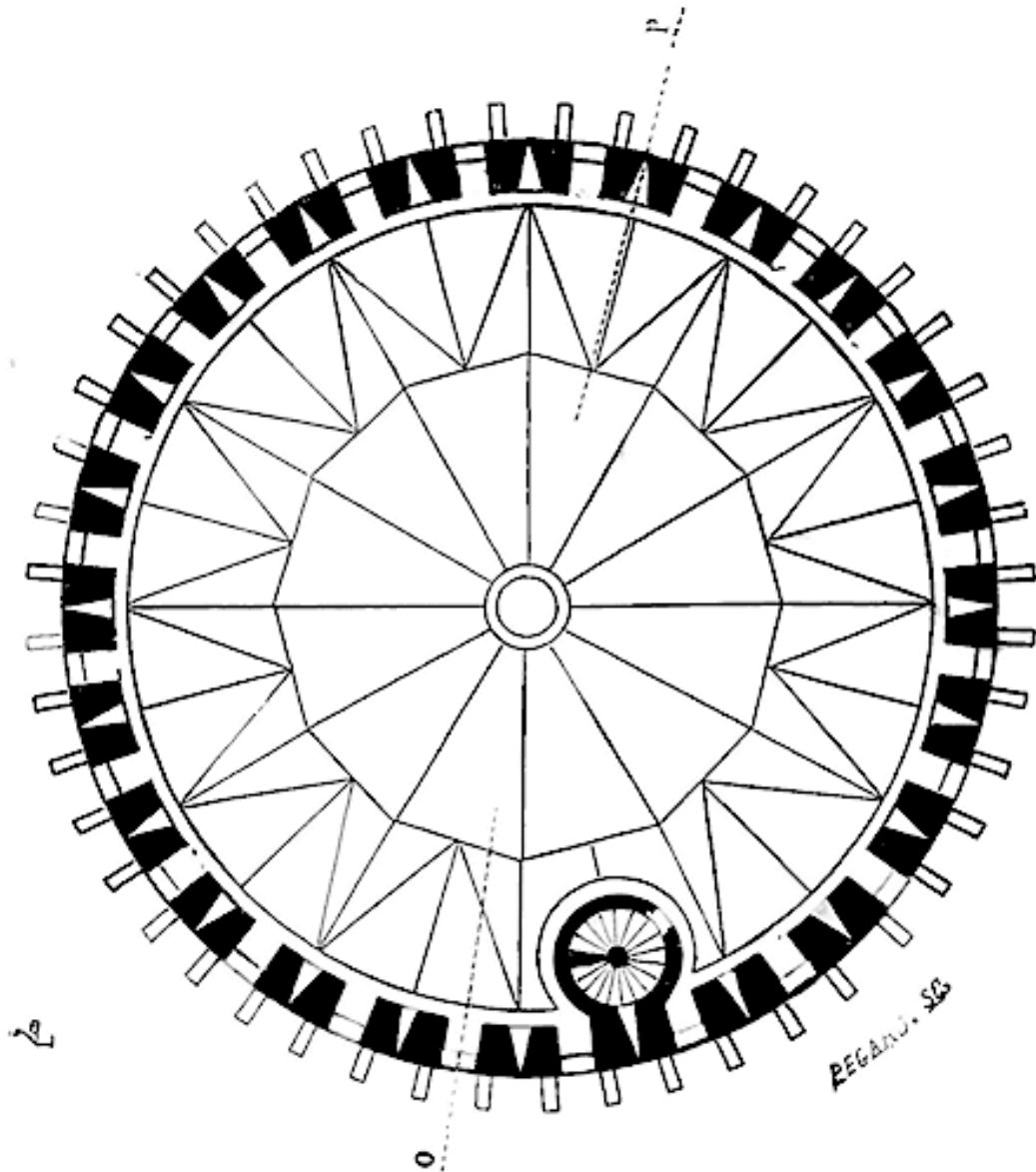
L'escalier à vis nous conduit au premier étage (36), voûté comme le rez-de-chaussée, possédant des niches, trois fenêtres, des latrines et une cheminée E avec un four par derrière. Au-dessous de l'une des baies de fenêtres, on établit, au XVe siècle, un cabinet avec passage particulier; cette modification est indiquée au plan par une teinte grise. Au fond d'une des niches de droite est percé un couloir étroit aboutissant à un pont volant D communiquant avec le chemin de ronde de la chemise (voy. la description du château à l'article CHÂTEAU, fig. 17).

37

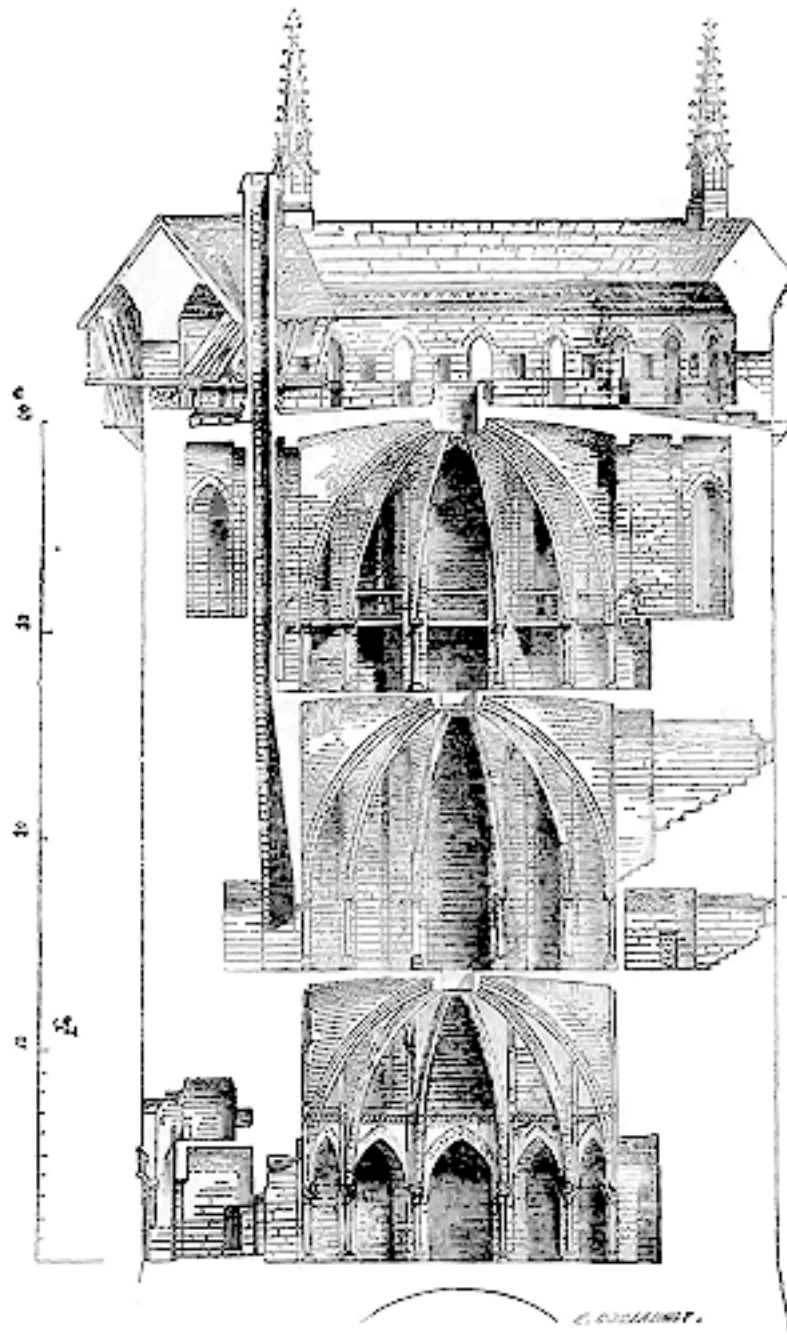


Reprenant l'escalier à vis, nous montons au second étage (37), qui nous présente l'une des plus belles conceptions du moyen âge. Cet étage, voûté comme ceux du dessous, se composait d'une salle dodécagone entourée d'une galerie relevée de 3m,30 au-dessus du pavé de cette salle et formant ainsi un large portique avec balcons disposés pour réunir toute la garnison sur un seul point, en permettant à chacun d'entendre les ordres généraux et de voir le commandant placé au centre. Deux fenêtres et l'oeil central éclairaient cette salle. Sous les balcons, en G, sont des niches qui ajoutent à la surface de la salle. L'escalier à vis est disposé de façon à donner entrée à droite et à gauche dans le portique.

38




Le troisième étage (38) est à ciel ouvert, percé de nombreuses meurtrières et de créneaux; des corbeaux en pierre, formant une forte saillie à l'extérieur, étaient destinés à supporter un double hourdage en bois, propre à la défense. La voûte centrale était couverte de plomb ainsi que celles du portique. Les créneaux, fermés par des arcs brisés, sont surmontés d'une belle corniche à doubles crochets avec larmier.



Une coupe de ce donjon (39), faite sur OP, explique mieux que toute description les dispositions grandioses de la grosse tour du château de Coucy. Nous avons représenté, au sommet, une partie des hourds à double défense, posés sur les corbeaux de pierre. Quatre grands pinacles en pierre avec fleurons et crochets surmontaient le chaperon supérieur du mur crénelé; ces pinacles sont indiqués dans la gravure de Ducerceau, et, dans les décombres extraits du fossé, nous en avons retrouvé des fragments d'un beau style du commencement du XIIIe siècle. Tout, dans ce donjon, est bâti sur une échelle plus grande que nature; les allèges des créneaux, les marches des escaliers, les bornes, les appuis semblent faits pour des hommes d'une taille au-dessus de l'ordinaire. Les salles étaient entièrement peintes à l'intérieur, sur un enduit mince à la chaux, recouvrant l'appareil qui est grossier

(voy. PEINTURE). La maçonnerie, élevée en assises régulières de 0,40 c. à 0,50 c. de hauteur, est bien faite; le mortier excellent, les lits épais et bien remplis. La sculpture est traitée avec un soin particulier et des plus belles de cette époque; elle est complètement peinte.

L'ingénieur Métezeau, qui fut chargé par le cardinal Mazarin de détruire le château de Coucy, voulut faire sauter le donjon. À cet effet, il chargea, au centre, à deux mètres au-dessous du sol, un fourneau de mine dont nous avons retrouvé la trace. Il pensait ainsi faire crever l'énorme cylindre; mais l'explosion n'eut d'autre résultat que d'envoyer les voûtes centrales en l'air et d'occasionner trois principales lézardes dans les parois du tube de pierre. Les choses restèrent en cet état jusqu'à ces derniers temps. De nouveaux mouvements ayant fait craindre l'écroulement d'une des tranches de la tour lézardée, des travaux de restauration furent entrepris sous la direction des Monuments historiques dépendant du ministère d'État, et aujourd'hui cette belle ruine est à l'abri des intempéries; les lézardes ont été reprises à fond, les parties écrasées consolidées. Si les voûtes étaient rétablies, on retrouverait le donjon d'Enguerrand III dans toute sa splendeur sauvage. La disposition vraiment originale du donjon de Coucy est celle de ce second étage destiné à réunir la garnison.



Nous essayons d'en donner une faible idée dans la fig. 40. Qu'on se représente par la pensée un millier d'hommes d'armes réunis dans cette rotonde et son portique disposé comme des loges d'une salle de spectacle, des jours rares éclairant cette foule; au centre, le châtelain donnant ses ordres, pendant qu'on s'empresse de monter, au moyen d'un treuil, des armes et des projectiles à travers les yeux des voûtes. Ou encore, la nuit, quelques lampes accrochées aux parois du portique, la garnison sommeillant ou causant dans ce vaste réservoir d'hommes; qu'on écoute les bruits du dehors qui arrivent par l'oeil central de la voûte, l'appel aux armes, les pas précipités des défenseurs sur les hourds de bois, certes on se peindra une scène d'une singulière grandeur. Si loin que puisse aller l'imagination des romanciers ou des historiens chercheurs de la *couleur locale*, elle leur représentera difficilement

ce que la vue de ces monuments si grands et si simples dans leurs dispositions rend intelligible au premier coup d'oeil. Aussi conseillons-nous à tous ceux qui aiment à vivre quelquefois dans le passé d'aller voir le donjon de Coucy, car rien ne peint mieux la féodalité dans sa puissance, ses moeurs, sa vie toute guerrière, que cet admirable débris du château d'Enguerrand.

Les donjons normands sont des logis plus ou moins bien défendus, élevés par la ruse et la défiance; les petits moyens sont accumulés pour dérouter l'assaillant: ce sont des tanières plutôt que des édifices. Au fond, dans ces forteresses, nulle disposition d'ensemble, mais force expédients. Le donjon normand tient encore de la demeure du sauvage rusé; mais, à Coucy, on reconnaît la conception méthodique de l'homme civilisé qui sait ce qu'il veut et dont la volonté est puissante; ici plus de tâtonnements: la forteresse est bâtie rapidement, d'un seul jet; tout est prévu, calculé, et cela avec une ampleur, une simplicité de moyens faites pour étonner l'homme indécis de notre temps.

Cependant, au XIIIe siècle déjà, la féodalité perdait ces moeurs héroïques, peut-on dire, dont Enguerrand III est le dernier et le plus grand modèle. Ces demeures de géants ne pouvaient convenir à une noblesse aimant ses aises, politiquement affaiblie, ruinée par son luxe, par ses luttes et ses rivalités, prévoyant la fin de sa puissance et incapable de la retarder. Les grands vassaux de saint Louis et de Philippe le Hardi n'étaient plus de taille à construire de pareilles forteresses; ils ne pouvaient se résoudre à passer les journées d'un long siège dans ces grandes salles voûtées, à peine éclairées, en compagnie de leurs hommes d'armes, partageant leur pain et leurs provisions. Chose digne de remarque, d'ailleurs, le donjon normand est divisé en un assez grand nombre de chambres; le seigneur peut y vivre seul; il cherche à s'isoler des siens, et même, au besoin, à se garantir d'une trahison. Le donjon de Philippe-Auguste, dont Coucy nous présente le spécimen le plus complet, est la forteresse dernière, le réduit d'un corps armé, agissant avec ensemble, mu par la pensée d'unité d'action. La tour est cylindrique; cette forme de plan seule indique le système de défense partant d'un centre, qui est le commandant, pour se répandre suivant le besoin et rayonner, pour ainsi dire. C'est ainsi qu'on voit poindre chez nous, en pleine féodalité, ce principe de force militaire qui réside, avant tout, dans l'unité du commandement et la confiance des soldats en leur chef suprême. Et ce principe, que Philippe-Auguste avait si bien compris et mis en pratique, ce principe admis par quelques grands vassaux au commencement du XIIIe siècle, la féodalité l'abandonne dès que le pouvoir monarchique s'étend et attire à lui les forces du pays. C'est ainsi que les monuments gardent toujours l'empreinte du temps qui les a élevés.

Les peintures intérieures du donjon de Coucy ne consistent qu'en refends blancs sur fond ocre jaune, avec de belles bordures autour des archivoltés. Bientôt on ne se contenta pas de ces décorations d'un style sévère; on voulut couvrir les parois des salles de sujets, de personnages, d'armoiries, de légendes. La noblesse féodale aimait les lettres, s'occupait d'art, tenait à instruire la jeunesse et lui présenter sans cesse devant les yeux de beaux exemples de chevalerie. «En l'an que l'on contoit mil quatre cens et XVI, et le premier jour de may, je, le seigneur de Caumont, estant de l'aage de XXV ans, me estoie en ung beau jardin de fleurs où il avoit foyson de oiseaux qui chantoient de beaux et gracieux chans, et en plusieurs de manières, don ils me feirent resjouir, si que, emprès, je fuy tant en pansant sur le fait de cest monde, que je veoye moult soutil et incliné à mault fère, et que tout ce estoit néant, à comparer à l'autre qui dure sans fin...»

«Et lors il me va souvenir de mes petits enfants qui sont jeunes et ignocens, lesquels je voudroie que à bien et honneur tournassent, et bon cuer eussent, ainxi comme père doit vouloir de ces filz. Et parce que, selon nature, ils doyvent vivre plus que moy, et que je ne leur pourroie pas enseigner ne endoctrinier, car il faudra que je laisse cest monde, comme les autres, me suis pansé que je leur fesse et laissasse, tant dés que je y surs, ung livre de ensememens, pour leur demonstrier comment ilz se devront gouverner, selon se que est à ma semblance...²⁸» Ce passage indique assez quelles étaient, au commencement du XIVe siècle, les tendances de la noblesse féodale; le temps de la sauvage

²⁸ *Voyage du seigneur de Caumont*, pub. par le marquis de La Grange. Paris, 1858. Introd., p. VI.

rudesse était passé; beaucoup de seigneurs s'adonnaient à l'étude des lettres et des arts, cherchant à s'entourer dans leurs châteaux de tout ce qui était propre à rendre ces demeures supportables et à élever l'esprit de la jeunesse. «...Au chef de la ditte ville (de Mazières) a ung très beau chasteau et fort sur une rivière, bien enmurré et de grosses tours machacollées tout autour, et par dedens est tout dépiné merueilleusement de batailles; et y trouverez de toux les généracions Crestiens et Sarrazins, ung pareil, masle et femèle, chacun sellon le porteur de son païs ²⁹.»

Nous trouvons la trace de ces décorations intérieures des donjons déjà au XIIIe siècle.

«De vert marbre fu li muralz (du donjon),
 Mult par esteit espès è halz;
 N'i out fors une sule entrée,
 Cele fu noit è jur gardée.
 De l'autre part fu clos de mer
 Nuls ne pout issir ne entrer,
 Si ceo ne fust od un batel,
 Qui busuin éust ù castel.
 Li Sire out fair dedenz le meur,
 Pur sa femme metre à seur.
 Chaumbre souz ciel n'ont plus bele;
 À l'entrée fu la capele:
 La caumbre est painte tut entour;
 Vénus la dieuesse d'amur,
 Fu très bien mis en la peinture,
 Les traiz mustrez è la nature,
 Cument hum deit amur tenir,
 E léalment é bien servir,
 Le livre Ovide ù il enseigne,
 Coment cascuns s'amour tesmegne,
 En un fu ardent les jettout;
 E tuz iceux escumengout,
 Ki jamais cel livre lireient,
 Et sun enseignement fereient ³⁰.»

Ici les sujets de peinture sont empruntés à l'antiquité païenne. Souvent, dans ces peintures, les artistes interprétaient, de la façon la plus singulière, les traits de l'histoire grecque et romaine, les soumettant aux moeurs chevaleresques de l'époque. Hector, Josué, Scipion, Judas-Macchabée, César, se trouvaient compris parmi les preux, avec Charlemagne, Roland et Godefroy de Bouillon. Les héros de l'histoire sacrée et profane avaient leurs armoiries tout comme les chevaliers du moyen âge.

Des hommes qui se piquaient de sentiments chevaleresques, qui considéraient la courtoisie comme la plus belle des qualités et la société des femmes comme la seule qui pût former la jeunesse, devaient nécessairement abandonner les tristes donjons du temps de Philippe-Auguste. Cependant il fallait toujours songer à la défense. Au XIVe siècle, la féodalité renonce aux gros donjons cylindriques; elle adopte de préférence la tour carrée flanquée de tourelles aux angles, comme plus propre à l'habitation. C'est sur ce programme que Charles V fit rebâtir le célèbre donjon de Vincennes, qui existe encore, sauf quelques mutilations qui ont modifié les détails de la défense ³¹. Ce donjon,

²⁹ *Ibid.*, p. 27.

³⁰ *Lai de Gugemer. Poésies de Marie de France*, XIIIe siècle, pub. par Roquelort. Paris, 1832.

³¹ «Item, dehors Paris (Charles V fit bâtir), le chastel du bois de Vincenes, qui moult est notable et bel...» *Le Livre des fais et*

commandant les dehors et placé sur un des grands côtés de l'enceinte du château, est protégé par un fossé revêtu et par une chemise carrée, avec porte bien défendue du côté de la cour du château. Il se compose, comme chacun sait, d'une tour carrée de quarante mètres de haut environ avec quatre tourelles d'angle montant de fond. Sa partie supérieure se défend par deux étages de créneaux. Il fut toujours couvert par une plate-forme posée sur voûte. À l'intérieur, chaque étage était divisé en plusieurs pièces, une grande, oblongue, une de dimension moyenne et un cabinet, sans compter les tourelles; ces pièces possédaient, la plupart, des cheminées, un four, et sont éclairées par de belles fenêtres terminées par des archivolttes brisées. Déjà le donjon du Temple à Paris, achevé en 1306³², avait été bâti sur ce plan; sa partie supérieure, au lieu d'être terminée par une plate-forme, était couverte par un comble en pavillon, avec quatre toits coniques sur les tourelles d'angle; mais le donjon du Temple était plutôt un trésor, un dépôt de chartes, de finances, qu'une défense.

Nous croyons inutile de multiplier les exemples de donjons des XIIIe et XIVe siècles, car ils ne se font pas remarquer par des dispositions particulières; ils sont carrés ou cylindriques: s'ils sont carrés, ils ressemblent fort aux tours bâties à cette époque et n'en diffèrent que par les dimensions (voy. TOUR); s'ils sont cylindriques, à partir de la fin du XIIIe siècle, ils contiennent des étages voûtés, et ne sauraient être comparés au donjon de Coucy que nous venons de donner. Ce n'est qu'au moment où les moeurs féodales se transforment, où les seigneurs châtelains prétendent avoir des demeures moins fermées et moins tristes, que le donjon abandonne la forme d'une tour qu'il avait adoptée vers la fin du XIIe siècle, pour revêtir celle d'un logis défendu, mais contenant tout ce qui peut rendre l'habitation facile.

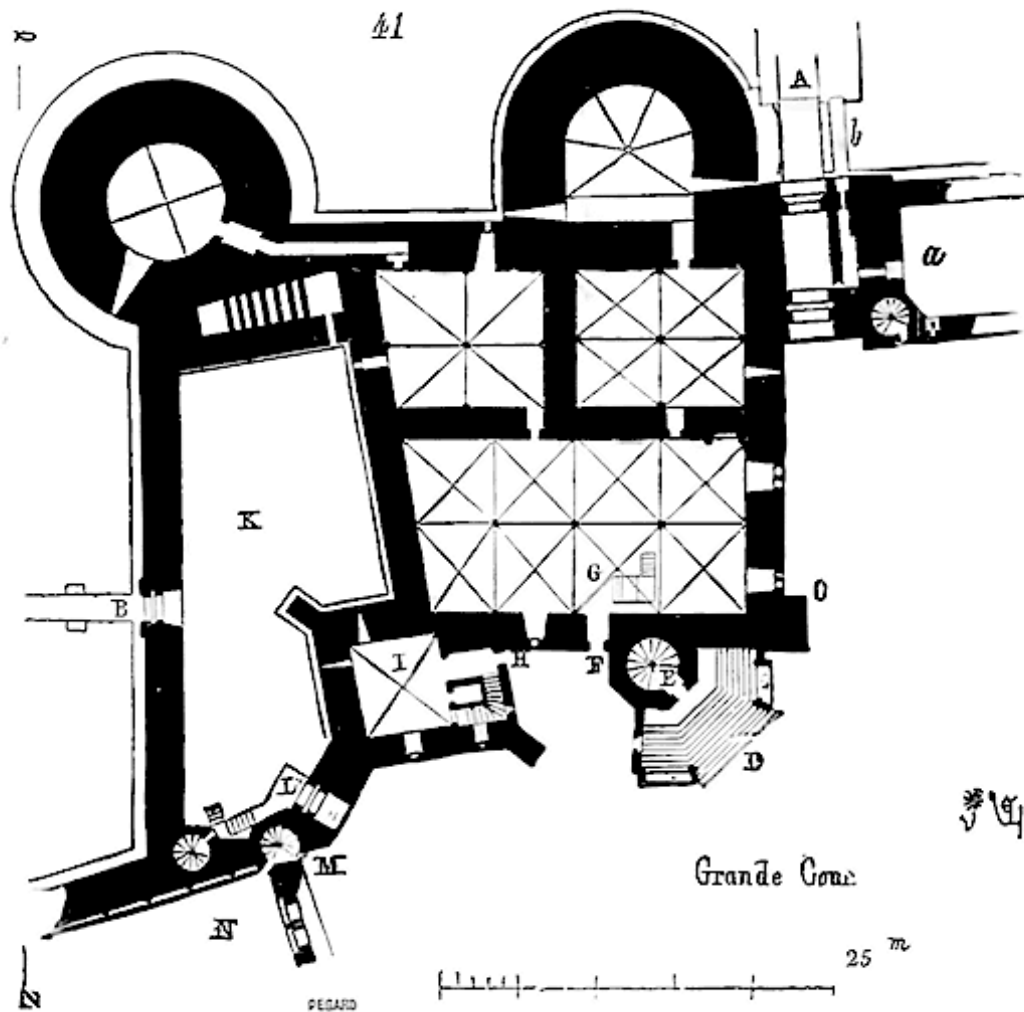
Louis de France, duc d'Orléans, second fils de Charles V, né en 1371 et assassiné à Paris en novembre 1407, dans la rue Barbette, était grand amateur des arts. Ce prince rebâtit les châteaux de Pierrefonds, de la Ferté-Milon, de Villers-Cotterets; fit exécuter des travaux considérables dans le château de Coucy, qu'il avait acquis de la dernière héritière des sires de Coucy. Louis d'Orléans fut le premier qui sut allier les dispositions défensives adoptées, à la fin du XIVe siècle, dans les demeures féodales, aux agréments d'une habitation seigneuriale. Les châteaux qu'il nous a laissés, et dont nous trouvons le spécimen le plus complet à Pierrefonds, sont non-seulement de magnifiques demeures qui seraient encore très-habitables de nos jours, mais des places fortes de premier ordre, que l'artillerie déjà perfectionnée du XVIIe siècle put seule réduire.

Il est étrange que l'influence des princes de la branche cadette issue de Charles V sur les arts en France n'ait pas encore été constatée comme elle mérite de l'être. Les monuments laissés par Louis d'Orléans et par son fils Charles sont en avance de près d'un demi-siècle sur le mouvement des arts dans notre pays. Le château de Pierrefonds, commencé en 1400 et terminé avant la mort du premier des Valois, est encore une place forte du XIVe siècle, mais décorée avec le goût délicat des habitations du temps de Charles VIII.

Le donjon de ce château contient les logis du seigneur, non plus renfermés dans une tour cylindrique ou carrée, mais distribués de manière à présenter une demeure vaste, commode, pourvue des accessoires exigés par une existence élégante et recherchée, en même temps qu'elle est une défense puissante parfaitement entendue, impossible à attaquer autrement que par des batteries de siège; or, au commencement du XVe siècle, on ne savait pas encore ce que c'était que l'artillerie de siège. Les bouches à feu étaient de petite dimension, portées en campagne sur des chevaux ou des chariots, et n'étaient guère employées que contre la formidable gendarmerie de l'époque. Examinons les dispositions du donjon de Pierrefonds, que nous avons déjà données dans le plan d'ensemble de ce château (voy. CHÂTEAU, fig. 24).

bonnes meurs du sage roy Charles. (Christine de Pisan.)

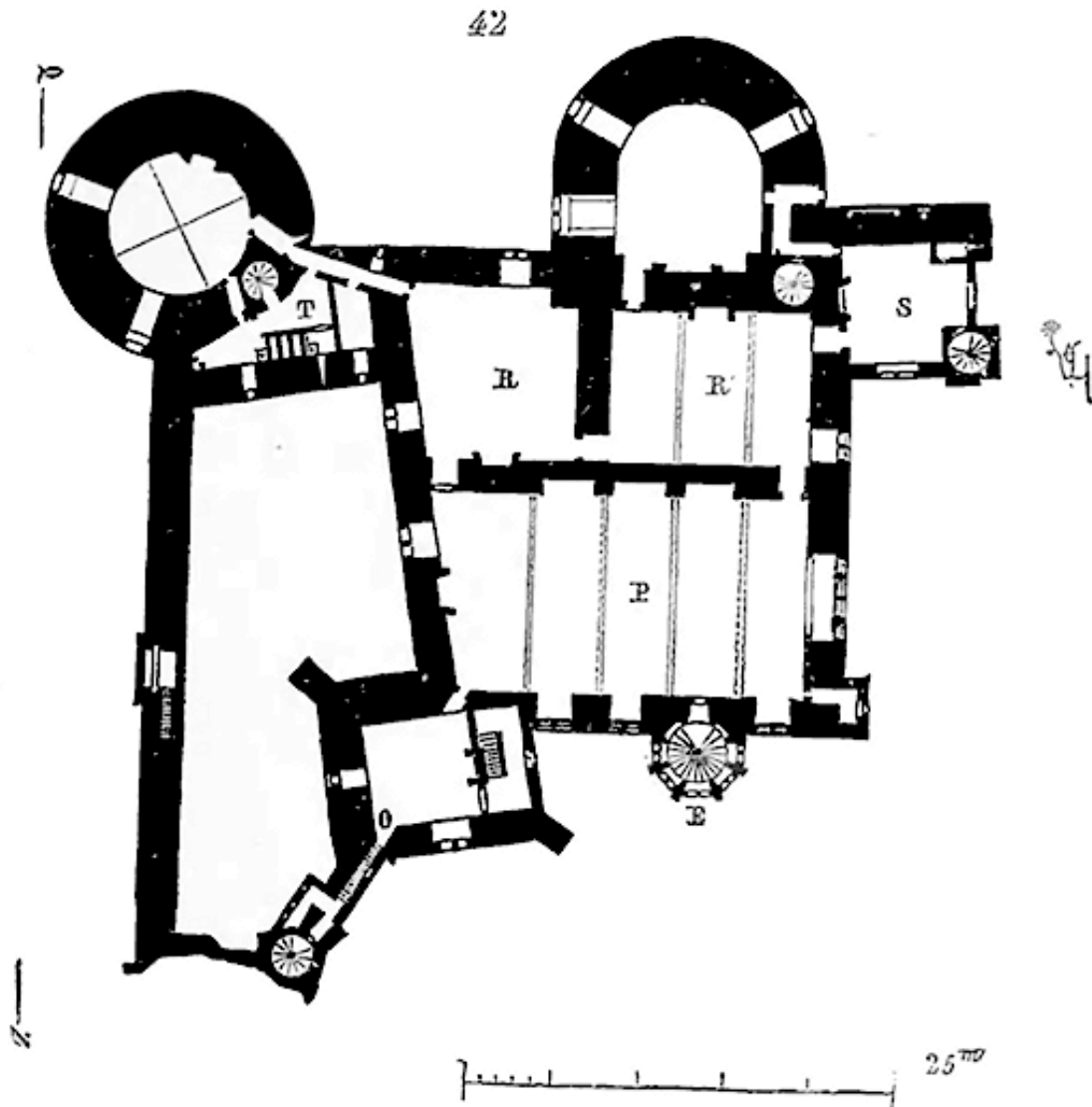
³² Du Breul, *Antiquités de Paris.*



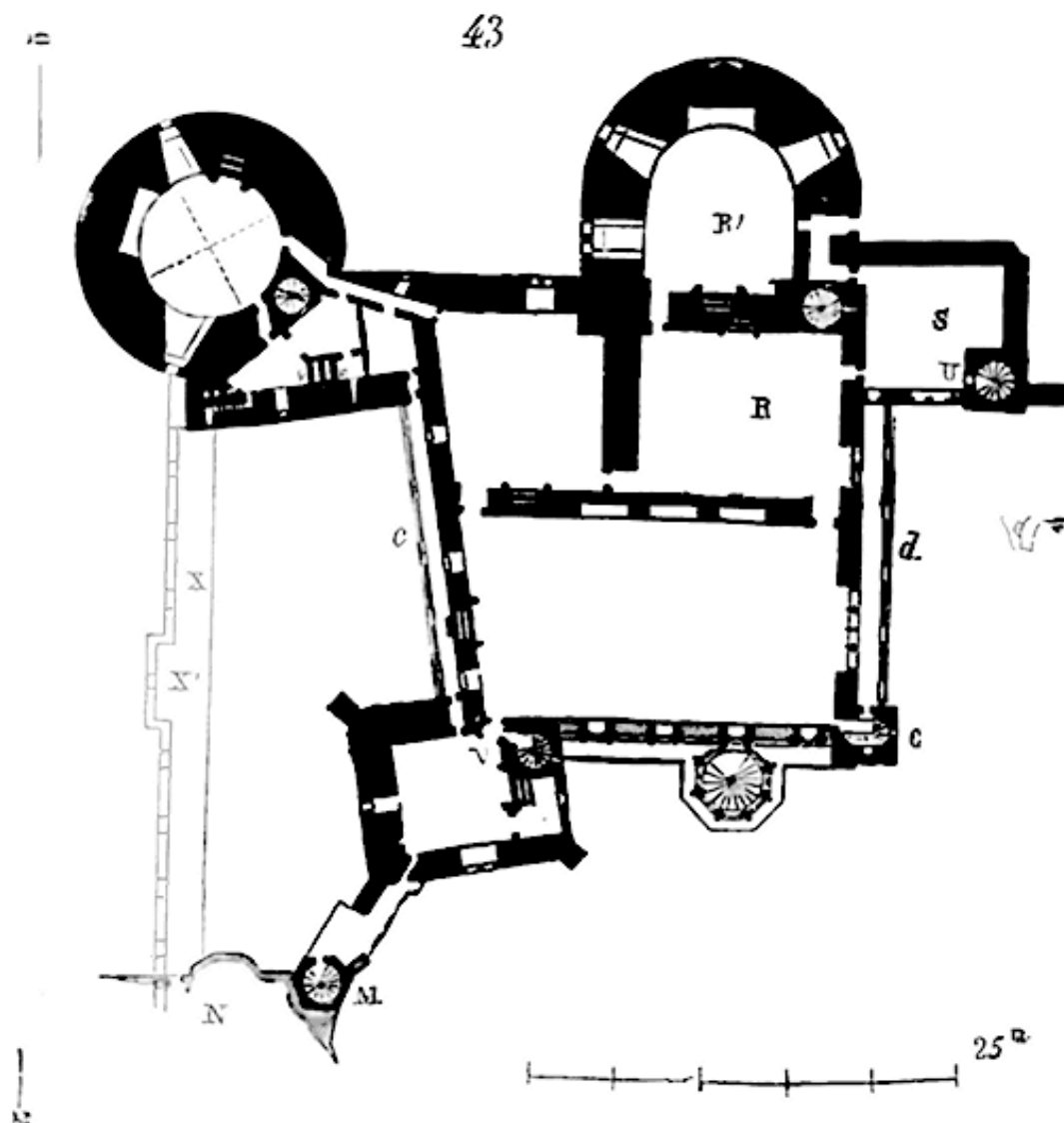
Le donjon de Pierrefonds (41)³³ est voisin de l'entrée principale A du château, et flanque cette entrée de façon à en interdire complètement l'approche. Il possède, en outre, une poterne B, très-relevée au-dessus du sol extérieur. Ainsi remplit-il les conditions ordinaires qui voulaient que tout donjon eût deux issues, l'une apparente, l'autre dérobée. La porte A du château, défendue par un pont-levis, des vantaux, un corps-de-garde *a*, une herse et une seconde porte barrée, avait, comme annexe obligée à cette époque, une poterne pour les piétons, avec son pont-levis particulier *b* et entrée détournée le long du corps-de-garde; de plus, le couloir de la porte était enfilé par une échauguette posée sur le contre-fort C. Pour entrer dans le logis, on trouvait un beau perron D avec deux *montoirs* (voy. MONTOIR, PERRON), puis un large escalier à vis E montant aux étages supérieurs. Une porte bâtarde F donnait entrée dans le rez-de-chaussée voûté servant de magasin pour les approvisionnements. Par un degré assez large G, de ce rez-de-chaussée on descend dans une cave peu spacieuse, mais disposée avec des niches comme pour recevoir des vins de diverses sortes. Les murs de ce rez-de-chaussée, épais de trois à quatre mètres, sont percés de rares ouvertures, particulièrement du côté extérieur. Une petite porte H, masquée dans l'angle rentrant de la tour carrée,

³³ On remarquera, entre ce plan et celui donné dans l'ensemble du château, quelques différences de détail, résultat des déblais exécutés en 1858 et 1859 dans ce domaine, d'après les ordres de l'Empereur. Ces déblais ont mis au jour certaines parties inférieures des bâtiments dont on ne pouvait prendre qu'une idée très-incomplète. Le plan que nous donnons aujourd'hui peut être regardé comme parfaitement exact.

permet de pénétrer dans la salle voûtée I formant le rez-de-chaussée de cette tour, et de prendre un escalier à rampes droites montant seulement au premier étage. Nous allons y revenir tout à l'heure. La poterne B, munie d'une herse et de vantaux, surmontée de mâchicoulis qui règnent tout le long de la courtine, a son seuil posé à sept mètres environ au-dessus du sol extérieur qui, à cet endroit, ne présente qu'un chemin de six mètres de largeur; puis, au-dessous de ce chemin, est un escarpement prononcé, inaccessible, au bas duquel passe une des rampes qui montaient au château, rampe défendue par une traverse percée d'une porte; de l'autre côté de la porte, commandant le vallon, est une motte faite à main d'hommes qui était certainement couronnée d'un ouvrage détruit aujourd'hui. De la poterne B, on pouvait donc, soit par une trémie, soit par un pont volant, défendre la porte de la rampe du château, passer par-dessus cette porte et arriver à l'ouvrage avancé qui commande le vallon au loin. La poterne B servait ainsi de sortie à la garnison, pour prendre l'offensive contre un corps d'investissement, de porte de secours et d'approvisionnement. On observera que l'espace K est une cour dont le sol est au-dessous du sol de la cour principale du château, et que, pour s'introduire dans cette cour principale, il faut passer par une seconde poterne L, dont le seuil est relevé au-dessus du sol K, et qui est défendue par une herse, des vantaux et des mâchicoulis avec créneaux. L'escalier M, qui donne dans la chapelle N et dans la cour, monte de fond et permet d'arriver à la chambre de la herse.




En continuant à monter par cet escalier à vis, on arrive (42) au-dessus de la chambre de la herse, dans l'étage percé de mâchicoulis; traversant un couloir; on descend une rampe O, qui vous conduit au premier étage de la tour carrée, d'où on peut pénétrer dans les grandes pièces du logis principal, lesquelles se composent d'une vaste salle P, en communication directe avec le grand escalier à vis E, de deux salons R avec logis S au-dessus de la porte d'entrée, et des chambres prises dans les deux grosses tours défendant l'extérieur. En T sont des garde-robes, latrines et cabinets. On voit encore en place la belle cheminée qui chauffait la grande salle P, bien éclairée par de grandes fenêtres à meneaux, avec doubles traverses. Un second étage était à peu près pareil à celui-ci, au moins quant aux dispositions générales; l'un et l'autre ne se défendaient que par l'épaisseur des murs et les flanquements des tours.



Ce n'est qu'au troisième étage (43) que commencent à paraître les défenses. À la base des grands pignons qui ferment les couvertures du logis principal sont pratiqués des mâchicoulis avec crénelages en *c* et en *d*. Les deux grosses tours rondes et la tour carrée continuent à s'élever, se dégagent au-dessus des combles du logis, et sont toutes trois couronnées de mâchicoulis avec meurtrières et crénelages couverts; puis, au-dessus, d'un dernier parapet crénelé à ciel ouvert à la base des toits. La tour carrée possède en outre sur ses trois contre-forts trois échauguettes flanquantes. À la hauteur du second étage, en continuant à gravir l'escalier M de la poterne, on trouve un parapet crénelé au-dessus des

mâchicoulis de cette poterne et une porte donnant entrée dans la tour carrée; de là on prend un petit escalier à vis V qui monte aux trois derniers étages de cette tour n'étant plus en communication avec l'intérieur du gros logis. Cependant, de l'étage des mâchicoulis de la tour carrée, on peut prendre un escalier rampant au-dessus de la couverture des grands pignons crénelés du logis principal, et aller rejoindre les mâchicoulis de la grosse tour d'angle, de même que, par l'escalier de l'échauguette C, on peut, en gravissant les degrés derrière les pignons crénelés de ce côté, arriver aux mâchicoulis de la grosse tour proche l'entrée. Sur le front extérieur, ces deux tours sont mises en communication par un parapet crénelé à la base des combles. Des dégagements et garde-robres T, on descendait sur le chemin de ronde X de la grande courtine défendant l'extérieur avec son échauguette X' au-dessus de la poterne. Ce chemin de ronde était aussi en communication avec les chemins de ronde inférieurs de la tour de la chapelle N. De la salle R ou de la tour R', on pouvait communiquer également aux défenses du château du côté sud par la pièce S située au troisième étage au-dessus de l'entrée en descendant l'escalier U.

Si l'on a suivi notre description avec quelque attention, il sera facile de comprendre les dispositions d'ensemble et de détail du donjon de Pierrefonds, de se faire une idée exacte du programme rempli par l'architecte. Vastes magasins au rez-de-chaussée avec le moins d'issues possible. Sur le dehors, du côté de l'entrée, qui est le plus favorable à l'attaque, énormes et massives tours pleines dans la hauteur du talus, et pouvant résister à la sape. Du côté de la poterne, courtine de garde très-épaisse et haute avec cour intérieure entre cette courtine et le logis; seconde poterne pour passer de cette première cour dans la cour principale. Comme surcroît de précaution, de ce côté, très-haute tour carrée enfilant le logis sur deux de ses faces, commandant toute la cour K et aussi les dehors, avec échauguettes au sommet flanquant les faces mêmes de la tour carrée. D'ailleurs, possibilité d'isoler les deux tours rondes et la tour carrée en fermant les étroits passages donnant dans le logis, et de rendre ainsi la défense indépendante de l'habitation. Possibilité de communiquer d'une de ces tours aux deux autres par les chemins de ronde supérieurs, sans passer par les pièces destinées à l'habitation. Outre la porte du château et le grand escalier avec perron, issue particulière pour la tour carrée, soit par la petite porte de l'angle rentrant, soit par l'escalier de la chapelle. Issue particulière de la tour du coin par la courtine dans laquelle est percée la poterne et par les escaliers de la chapelle. Issue particulière de la tour de la porte d'entrée par les salles situées au-dessus de cette porte et l'escalier U qui descend de fond. Communication facile établie entre les tours et les défenses du château par les chemins de ronde. Logis d'habitation se défendant lui-même, soit du côté de la cour K, soit du côté de l'entrée du château, au moyen de crénelages et mâchicoulis à la base des pignons. Ce logis, bien protégé du côté du dehors, masqué, flanqué, n'ayant qu'une seule entrée pour les appartements, celle du perron, et cette entrée, placée dans la cour d'honneur, commandée par une des faces de la tour carrée. Impossibilité à toute personne n'étant pas familière avec les distributions du logis de se reconnaître à travers ces passages, ces escaliers, ces détours, ces issues secrètes; et pour celui qui habite, facilité de se porter rapidement sur tous les points de la défense, soit du donjon lui-même, soit du château. Facilité de faire des sorties si l'on est attaqué. Facilité de recevoir des secours ou provisions par la poterne B, sans craindre les surprises, puisque cette poterne s'ouvre dans une première cour qui est isolée, et ne donne dans la cour principale que par une seconde poterne dont la herse et la porte barrée sont gardées par les gens du donjon. Belles salles bien disposées, bien orientées, bien éclairées; appartements privés avec cabinets, dégagements et escaliers particuliers pour le service. Certes, il y a loin du donjon de Coucy, qui n'est qu'une tour où chefs et soldats devaient vivre pêle-mêle, avec ce dernier donjon, qui, encore aujourd'hui, serait une habitation agréable et commode; mais c'est que les moeurs féodales des seigneurs du XVe siècle ne ressemblaient guère à celles des châtelains du commencement du XIIIe.



Nous complétons la série des plans du donjon de Pierrefonds par une élévation géométrale de ce logis (44) prise du côté de la poterne sur la ligne QZ des plans. En A, on voit la grosse tour du coin; en B, la tour carrée; entre elles, les deux pignons crénelés des salles; en C est la tour de la chapelle, dans laquelle les habitants du donjon pouvaient se rendre directement en passant par la tour carrée et le petit escalier à vis marqué M sur les plans, sans mettre les pieds dehors. On voit la haute courtine de garde, entre la grosse tour de coin et celle de la chapelle, qui masque la cour isolée R. Au milieu de cette courtine est la poterne relevée qui communiquait avec un ouvrage avancé en passant par-dessus la porte D de la rampe extérieure du château. Comme construction, rien ne peut rivaliser avec le donjon de Pierrefonds; la perfection de l'appareil, de la taille, de la pose de toutes les assises réglées et d'une

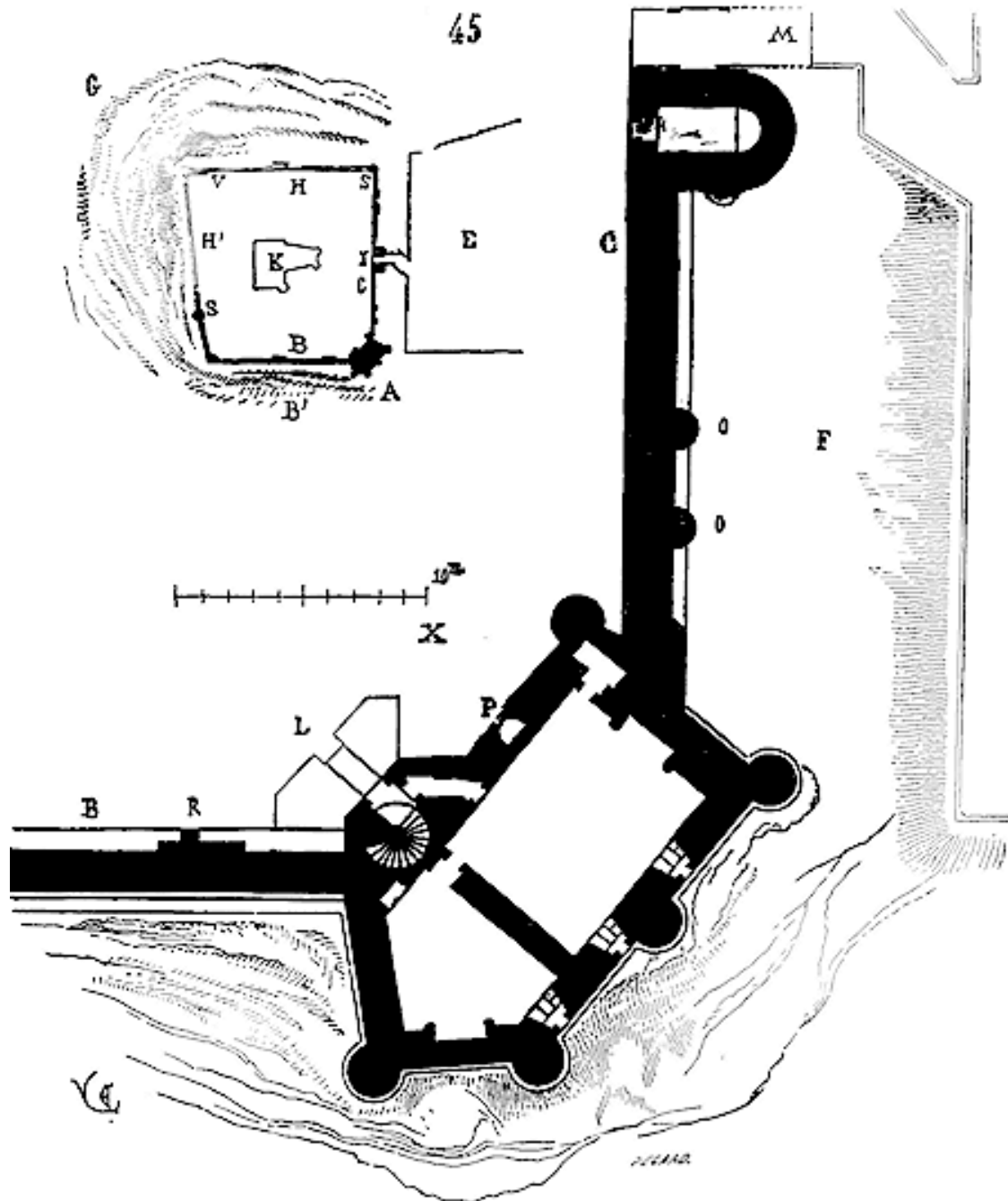
épaisseur uniforme de 0,33 c. (un pied) entre lits, est faite pour surprendre les personnes qui pratiquent l'art de bâtir. Dans ces murs d'une hauteur peu ordinaire et inégaux d'épaisseur, nul tassement, nulle déchirure; tout cela a été élevé par arasements réguliers; des chaînages, on n'en trouve pas trace, et bien qu'on ait fait sauter les deux tours rondes par la mine, que les murs aient été sapés du haut en bas, cependant les parties encore debout semblent avoir été construites hier. Les matériaux sont excellents, bien choisis, et les mortiers d'une parfaite résistance³⁴. Les traces nombreuses de boiseries, d'attaches de tentures que l'on aperçoit encore sur les parois intérieures du donjon de Pierrefonds, indiquent assez que les appartements du seigneur étaient richement décorés et meublés, et que cette résidence réunissait les avantages d'une place forte de premier ordre à ceux d'une habitation plaisante située dans un charmant pays. L'habitude que nous avons des dispositions symétriques dans les bâtiments depuis le XVIIe siècle fera paraître étranges, peut-être, les irrégularités que l'on remarque dans le plan du donjon de Pierrefonds. Mais, comme nous le faisons observer à l'article CHÂTEAU, l'orientation, la vue, les exigences de la défense, exerçaient une influence majeure sur le tracé de ces plans. Ainsi, par exemple, le biais que l'on remarque dans le mur oriental du logis (biais qui est inaperçu en exécution) est évidemment imposé par le désir d'obtenir des jours sur le dehors d'un côté où la campagne présente de charmants points de vue, de laisser la place nécessaire au flanquement de la tour carrée, ainsi qu'à la poterne intérieure entre cette tour et la chapelle, la disposition du plateau ne permettant pas d'ailleurs de faire saillir davantage la tour contenant cette chapelle. Le plan de la partie destinée aux appartements est donné par les besoins mêmes de cette habitation, chaque pièce n'ayant que la dimension nécessaire. En élévation, les différences de hauteurs des fractions du plan sont de même imposées par les nécessités de la défense ou des distributions.

Il était peu de châteaux des XIVe et XVe siècles qui possédassent des donjons aussi étendus, aussi beaux et aussi propres à loger un grand seigneur, que celui de Pierrefonds. La plupart des donjons de cette époque, bien que plus agréables à habiter que les donjons des XIIe et XIIIe siècles, ne se composent cependant que d'un corps de logis plus ou moins bien défendu. Nous trouvons un exemple de ces demeures seigneuriales, sur une échelle réduite, dans la même contrée.

Le château de Véz relevait du château de Pierrefonds; il est situé non loin de ce domaine, sur les limites de la forêt de Compiègne, près de Morienvall, sur un plateau élevé qui domine les vallées de l'Automne et de Vandl. Sa situation militaire est excellente en ce qu'elle complète au sud la ligne de défense des abords de la forêt, protégée par les deux cours d'eau ci-dessus mentionnés, par le château même de Pierrefonds au nord-est, les défilés de la forêt de l'Aigle et de la rivière de l'Aisne au nord, par les plateaux de Champlieu et le bourg de Verberie à l'ouest, par le cours de l'Oise au nord-nord-ouest. Le château de Véz est un poste très-ancien, placé à l'extrémité d'un promontoire entre deux petites vallées. Louis d'Orléans dut le rebâtir presque entièrement lorsqu'il voulut prendre ses sûretés au nord de Paris, pour être en état de résister aux prétentions du duc de Bourgogne, qui, de son côté, se fortifiait au sud du domaine royal. Véz n'est, comparativement à Pierrefonds, qu'un poste défendu par une enceinte et un petit donjon merveilleusement planté, bâti avec le plus grand soin, probablement par l'architecte du château de Pierrefonds³⁵

³⁴ L'Empereur Napoléon III a reconnu l'importance des ruines de Pierrefonds, au point de vue de l'histoire et des arts. Le donjon reprendra son ancien aspect; déjà la partie de la tour carrée qui avait été jetée bas est remontée; nous pourrons voir bientôt le plus beau spécimen de l'architecture féodale du XVe siècle en France renaître sous l'auguste volonté du souverain. Nous n'avons que trop de ruines dans notre pays, et nous en apprécions difficilement la valeur. Le château de Pierrefonds, rétabli en partie, fera connaître cet art à la fois civil et militaire qui, de Charles V à Louis XI, était supérieur à tout ce que l'on faisait alors en Europe.

³⁵ Les profils du donjon de Véz, le mode de construction et certains détails de défense, rappellent exactement la construction, les profils et détails du château de Pierrefonds. Le donjon de Véz date par conséquent de 1400.




Ce donjon (45) s'élève en A (voy. le plan d'ensemble), à l'angle formé par deux courtines, dont l'une, celle B, domine un escarpement B', et l'autre, C, flanquée extérieurement d'échauguettes, est séparée d'une basse-cour ou baille E par un large fossé. Du côté G, le plateau descend rapidement vers une vallée profonde; aussi les deux courtines HH' sont-elles plus basses que les deux autres BC, et leur chemin de ronde se trouve-t-il au niveau du plateau sur lequel s'élevait un logis K du XIIe siècle presque entièrement rebâti au commencement du XVe. Ce logis, en ruine aujourd'hui, était une charmante construction. La porte du château, défendue par deux tours de petite dimension, est en I. On voit encore quelques restes des défenses de la baille E, mais converties aujourd'hui en murs de terrasses³⁶. Le donjon est détaillé dans le plan du rez-de-chaussée X. Son entrée est en L, et consistait

³⁶ Ce domaine appartient aujourd'hui à M. Paillet; le donjon seul sert d'habitation.

en une étroite poterne avec pont à bascule ³⁷ donnant sur un large escalier à vis montant de fond. Chaque étage contenait deux pièces, l'une grande et l'autre plus petite, munies de cheminées et de réduits. En P est un puits. On voit en F le fossé et en M l'entrée du château avec ses tours et son pont détourné. La courtine C est défendue par des échauguettes extérieures flanquantes O, tandis que la courtine B, qui n'avait guère à craindre une attaque du dehors, à cause de l'escarpement, était protégée à l'intérieur par des échauguettes flanquantes R. Par les tourelles SS', bâties aux deux extrémités des courtines élevées, on montait sur les chemins de ronde de ces courtines au moyen d'escaliers. En V était une poterne descendant de la plate-forme sur l'escarpement. Quand on examine la situation du plateau, on s'explique parfaitement le plan du donjon d'angle dont les faces extérieures enfilent les abords du château les plus accessibles. Les tourelles d'angle montant de fond forment d'ailleurs un flanquement de second ordre, en prévision d'une attaque rapprochée.

³⁷ Cette poterne a été remplacée, au XVIe siècle, par une baie au niveau du sol.



La fig. 46, qui donne l'élévation perspective du donjon de Véz, prise de l'intérieur de l'enceinte, fait voir la disposition des échauguettes flanquantes R de la courtine B, la poterne avec son petit fossé et son pont à bascule, l'ouverture du puits, la disposition des mâchicoulis-latrines, le long de l'escalier, le sommet de l'escalier terminé par une tourelle servant de guette. Du premier étage du donjon, on communiquait aux chemins de ronde des deux courtines par de petites portes bien défendues. Ainsi la garnison du donjon pouvait, en cas d'attaque, se répandre promptement sur les deux courtines faisant face aux deux fronts qui seuls étaient attaquables. Si l'un de ces fronts, celui C, était pris (c'est le plus faible à cause de la nature du terrain et du percement de la porte), les défenseurs pouvaient encore conserver le second front B, rendu plus fort par les échauguettes intérieures R (voy. les plans);

s'ils ne pouvaient garder ce second front, ils rentraient dans le donjon et de là reprenaient l'offensive ou capitulaient à loisir. Dans un poste si bien disposé, une garnison de cinquante hommes arrêtaient facilement un corps d'armée pendant plusieurs jours; et il faut dire que l'assaillant, entouré de ravins, de petits cours d'eau et de forêts, arrêté sur un pareil terrain, avait grand'peine à se garder contre un corps de secours. Or le château de Véz n'était autre chose qu'un fort destiné à conserver un point d'une grande ligne de défenses très-bien choisie. Peut-être n'a-t-on pas encore assez observé la corrélation qui existe presque toujours, au moyen âge, entre les diverses forteresses d'un territoire; on les étudie isolément, mais on ne se rend pas compte généralement de leur importance et de leur utilité relative. À ce point de vue, il nous paraît que les fortifications du moyen âge ouvrent aux études un champ nouveau.

Telle est l'influence persistante des traditions, même aux époques où on a la prétention de s'y soustraire, que nous voyons les derniers vestiges du donjon féodal pénétrer jusque dans les châteaux bâtis pendant le XVIIe siècle, alors que l'on ne songeait plus aux demeures fortifiées des châtelains féodaux. La plupart de nos châteaux des XVIe et XVIIe siècles conservent encore, au centre des corps de logis, un gros pavillon, qui certes n'était pas une importation étrangère, mais bien plutôt un dernier souvenir du donjon du moyen âge. Nous retrouvons encore ce logis dominant à Chambord, à Saint-Germain-en-Laye, aux Tuileries, et plus tard aux châteaux de Richelieu en Poitou, de Maisons, de Vaux près Paris, de Coulommiers, etc.

DORMANT, s. m. (Bâti-dormant). C'est le nom que l'on donne au châssis fixe, en menuiserie, sur lequel est ferrée une porte ou une croisée. Dans les premiers temps du moyen âge, les portes et fenêtres étaient ferrées dans les feuillures en pierre sans dormants; mais ce moyen primitif, tradition de l'antiquité, avait l'inconvénient de laisser passer l'air par ces feuillures et de rendre les intérieurs très-froids en hiver. Lorsque les habitudes de la vie ordinaire commencèrent à devenir plus molles, on prétendit avoir des pièces bien closes, et on ferra les portes et croisées sur des dormants ou bâtis-dormants en bois, scellés au fond des feuillures réservées dans la pierre. Les dormants n'apparaissent dans l'architecture privée que vers le XVe siècle.

DORTOIR, s. m. *Dortouoir*. Naturellement, les dortoirs occupent, dans les anciens établissements religieux, une place importante. Ils sont le plus souvent bâtis dans le prolongement de l'un des bras du transept de l'église, de manière à mettre les religieux en communication facile avec le chœur, et sans sortir dans les cloîtres, pour les offices de nuit. Quand la saison était rude ou le temps mauvais, les religieux descendaient à couvert dans le transept et de là se répandaient dans le chœur. Les dortoirs sont établis au premier étage, sur des celliers, ou des services du couvent qui ne peuvent donner ni odeur, ni humidité, ni trop de chaleur. Les dortoirs des monastères sont ordinairement divisés longitudinalement par une rangée de colonnes formant deux nefs voûtées ou tout au moins lambrissées; ils prennent du jour et de l'air à l'ouest et à l'est, par suite de la position du bâtiment imposée par l'orientation invariable de l'église. Les grandes abbayes possédaient des dortoirs bâtis avec magnificence et présentant un aspect vraiment monumental. La science moderne a reconnu qu'il fallait pour chaque dormeur, pendant le temps du sommeil, 32m cubes d'air respirable au moins. Les poumons des moines des XIIe, XIIIe et XIVe siècles, pouvaient consommer un beaucoup plus volumineux cube d'air, si bon leur semblait, et encore se levaient-ils à minuit passé, pour chanter matines.

Lebeuf³⁸ décrit ainsi le dortoir des religieux de l'abbaye du Val-Notre-Dame, dépendant du doyenné de Montmorency: «Le réfectoire est un assez petit carré; il est au-dessous du dortoir, qui est très-clair, et dont la voûte est soutenue par des colonnes ou piliers anciens délicatement travaillés, ainsi qu'on en voit dans plusieurs autres dortoirs de l'ordre de Cîteaux construits au XIIIe siècle ou au XIVe.» Il ne faut pas croire que les dortoirs des religieux fussent disposés comme les dortoirs de nos casernes ou de nos lycées. Ces grandes salles étaient divisées, au moyen de cloisons peu élevées,

³⁸ *Hist. du dioc. de Paris*, t. IV, p. 213.

en autant de cellules qu'il y avait de religieux; ces cellules ou stalles contenaient un lit et les meubles les plus indispensables; elles devaient rester ouvertes, ou fermées seulement par une courtine.

Au XVIe siècle, tous les ordres religieux voulurent avoir des cellules ou chambres particulières pour chaque moine, ainsi que cela se pratique dans nos séminaires. Les mêmes habitudes furent observées dans les couvents de femmes. Dès le XIIe siècle cependant, les clunisiens, qui étaient des gens aimant leurs aises, avaient déjà établi des chambres ou cellules distinctes pour chaque religieux, et parfois même ces cellules étaient richement meublées. Pierre le Vénérable s'en plaignait de son temps, et saint Bernard s'élevait avec son énergie habituelle contre ces abus qu'il regardait comme opposés à l'humilité monastique. Aussi les premiers dortoirs des cisterciens semblent avoir été des salles communes garnies de lits, mais sans séparations entre eux.

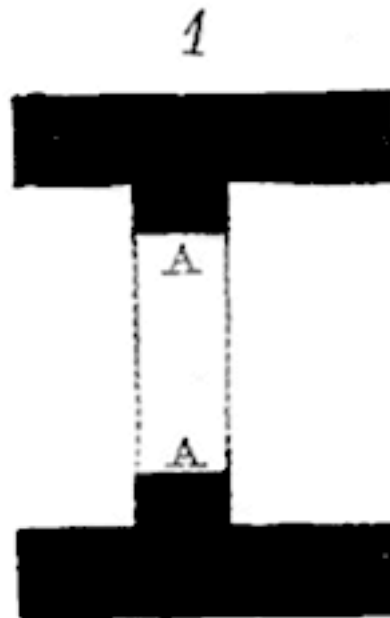


Voici (1) l'aspect extérieur d'un de ces dortoirs communs: c'est le dortoir du monastère de Chelles (abbaye de femmes); il avait été construit au commencement du XIIIe siècle³⁹; le rez-de-chaussée était occupé par des celliers et un chauffoir; une épine de colonnes supportait la charpente formant deux berceaux lambrissés avec entrails apparents. Dans l'article ARCHITECTURE

³⁹ Voy. la *Monog. d'abbayes*. Bib. Sainte-Geneviève.

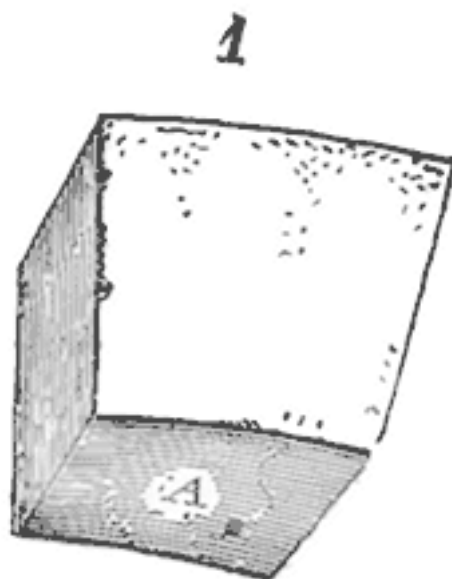
MONASTIQUE, nous avons eu l'occasion de donner un certain nombre de ces bâtiments; il paraît inutile de s'étendre ici sur leurs dispositions générales, leur forme et les détails de leur architecture fort simple, mais parfaitement appropriée à l'objet. Ainsi, par exemple, les fenêtres étaient habituellement composées d'une partie supérieure dormante, percée surtout pour éclairer la salle, et d'une partie inférieure pouvant s'ouvrir pour l'aérer (voy. FENÊTRE). Si les religieux possédaient chacun une chambre, on n'en donnait pas moins le nom de *dortoir* au bâtiment ou à l'étage qui les contenait, et particulièrement au large couloir central qui donnait entrée à droite et à gauche dans chaque cellule. Cependant il existait encore, au XVIe siècle, des dortoirs de couvents de femmes disposés comme les *chambrées* de nos casernes, c'est-à-dire consistant en plusieurs grandes chambres contenant chacune quelques lits. Nous en trouvons la preuve dans le *Pantagruel* de Rabelais ⁴⁰. «Mais, dist l'abbesse, meschante que tu es, pourquoy ne faisais-tu signe à tes voisines de chambre?»

DOSSERET, s. m. C'est un bout de mur en retour d'équerre sur un autre, portant un linteau de porte ou un arc. AA (1) sont les dosserets d'une baie.



DOUELLE, s. f. C'est le parement intérieur d'un arc, qu'on désigne aussi sous le nom d'*intrados*. Dans une voûte, chaque claveau possède sa douelle. A est la douelle du claveau représenté fig. 1.

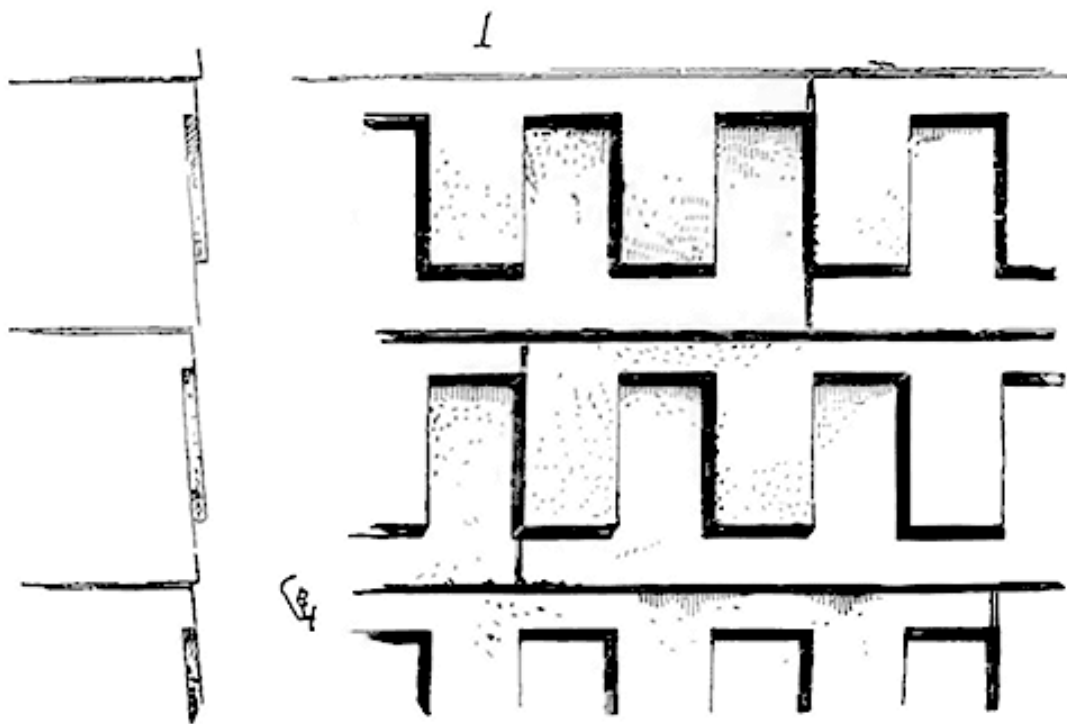
⁴⁰ Liv. III, chap. XIX.



E

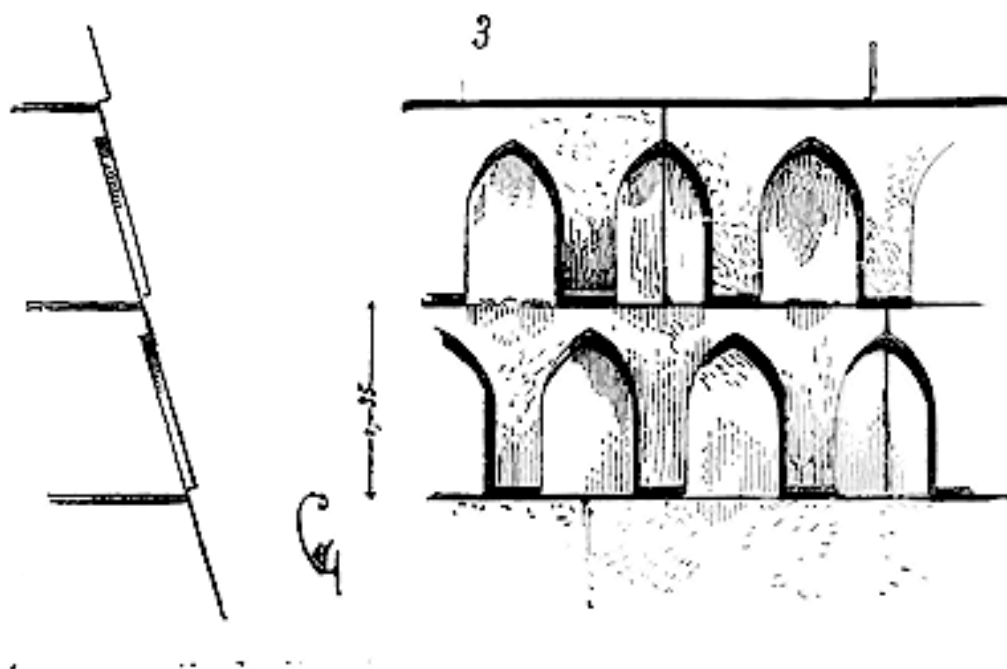
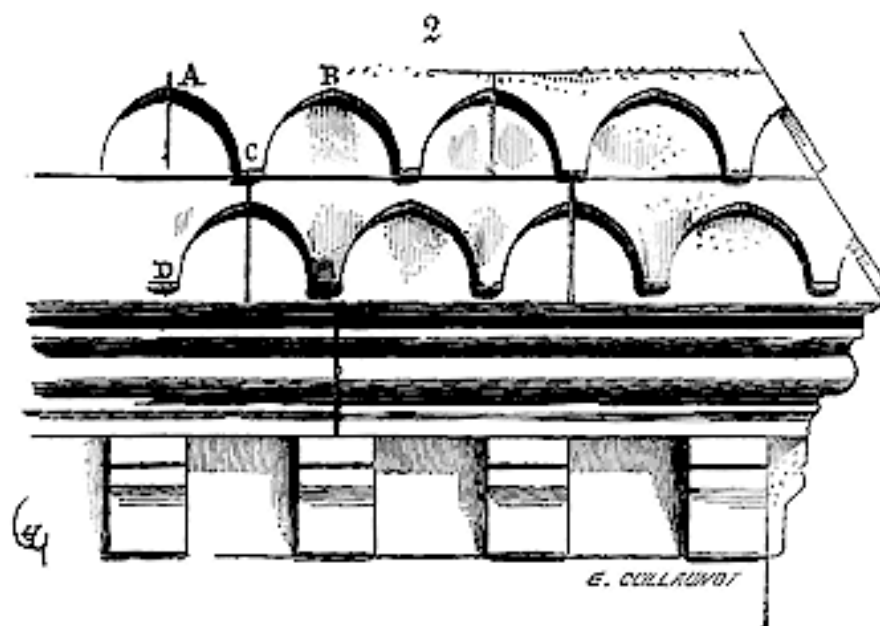
ÉBRASEMENT, s. m. Indique l'ouverture comprise entre le tableau d'une fenêtre et le parement du mur intérieur d'une salle. L'ébrasement s'élargit du dehors au dedans, afin de faciliter l'introduction du jour et aussi de dégager les vantaux d'une croisée ouvrante (voy. FENÊTRE).

ÉCAILLES, s. f. S'emploie seulement au pluriel, et désigne une sorte d'ornementation fort usitée dans les édifices, au moyen âge, pour décorer des rampants de contre-forts, des talus de chéneaux, des couronnements de pinacles, des flèches en pierre, etc. Les écailles sont évidemment une imitation de la couverture en bardeaux de bois ou essentes (voy. BARDEAU); aussi est-ce particulièrement dans les provinces où cette sorte de couverture était employée, c'est-à-dire en Normandie, en Picardie, dans le Soissonnais et dans l'Île-de-France, que les écailles apparaissent sur les constructions de pierre à dater du XIIe siècle. En Normandie même, il n'est pas rare, dès le commencement de ce siècle, de voir certains parements verticaux, des fonds d'arcatures aveugles, par exemple, décorés d'écailles sculptées sur la pierre et présentant une très-faible saillie. C'était un moyen de distinguer ces fonds au milieu des parties solides de la construction, de les colorer, pour ainsi dire, et de les rendre moins lourds en apparence. Les bas-reliefs des XIe et XIIe siècles, dans lesquels sont figurés des édifices, montrent souvent les parements de ces édifices ainsi décorés. Nous en avons donné un exemple remarquable à l'article ARCHITECTURE RELIGIEUSE, fig. 47, et provenant d'un chapiteau de l'église de Saint-Sauveur de Nevers. La curieuse église de Thaon, près de Caen, nous montre une partie de ses parements extérieurs décorés d'écailles de forme carrée, rappelant ces revêtements en bardeaux si fort en usage dans les constructions privées construites en pans-de-bois. Ces écailles sont quelquefois superposées ou le plus souvent contrariées, c'est-à-dire pleins sur vides, ainsi que l'indique la fig. 1.



En divisant l'eau de pluie qui fouette sur les parements, en éloignant l'humidité des joints et lui donnant un écoulement, ces écailles, outre leur effet décoratif, ont encore l'avantage de conserver

les ravalements extérieurs. Si cet effet est sensible sur les parements verticaux, à plus forte raison l'est-il sur les surfaces inclinées, sur les talus directement exposés à la pluie. Sur les surfaces inclinées élevées en pierre, toute saillie propre, par sa forme, à diriger les eaux est éminemment favorable à la conservation de la maçonnerie, en évitant l'imbibition uniforme de la pluie. Que les architectes du XIIe siècle aient fait cette expérience ou qu'ils aient simplement eu en vue la décoration des surfaces inclinées (décoration logique d'ailleurs, puisqu'elle rappelait une couverture en tuiles ou en bardeaux), toujours est-il que ces architectes ont adopté les écailles sculptées sur la pierre pour toute surface en talus.

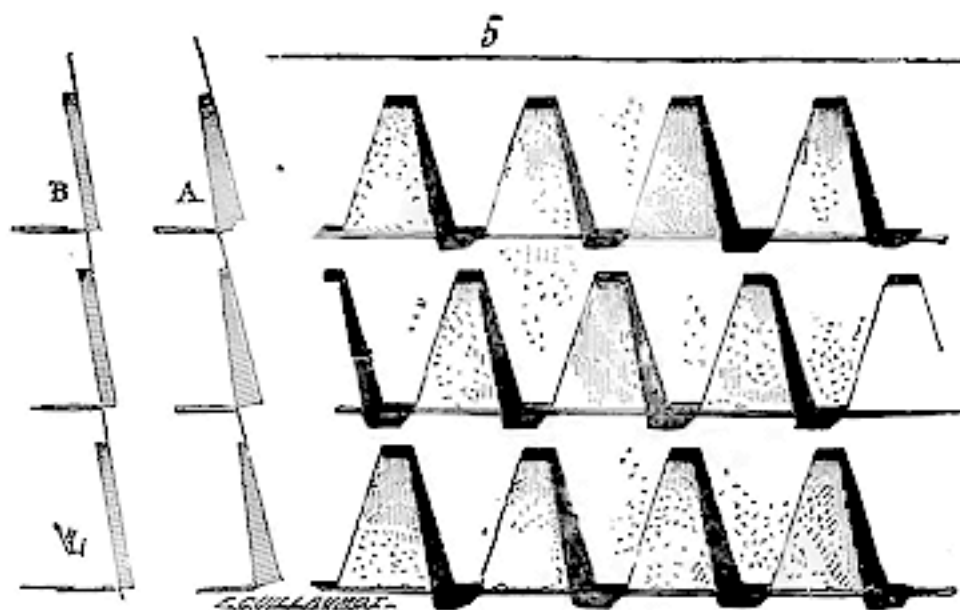
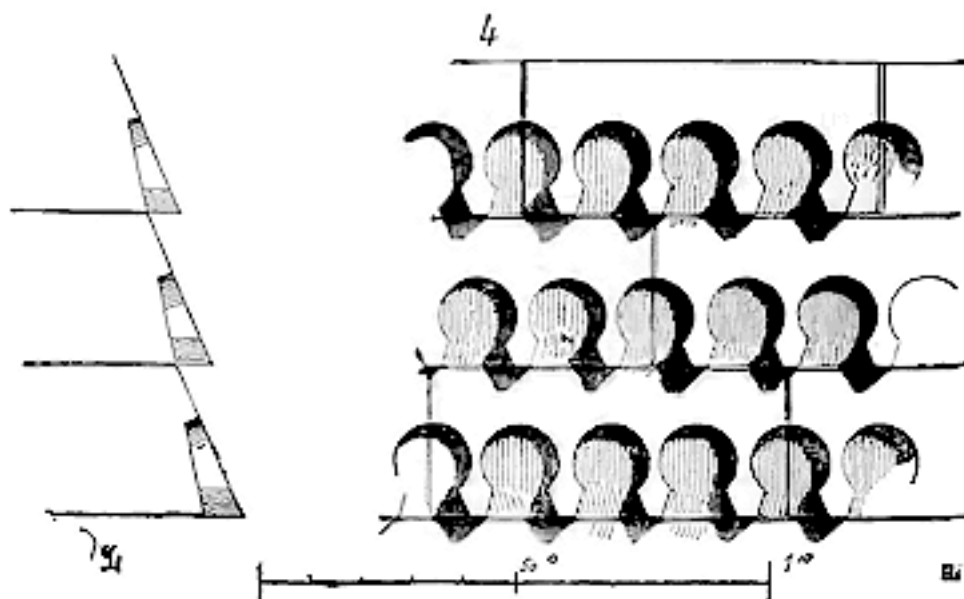


Les formes les plus anciennes données à ces écaïlles présentent une suite de carrés ou de billettes, comme la figure ci-dessus, ou de petits arcs plein cintre et brisés, ainsi que l'indique la fig. 2⁴¹. Il faut observer que chaque rang d'écaïlles est toujours pris dans une hauteur d'assises, les joints verticaux étant placés au milieu des vides laissés entre les écaïlles. L'eau pluviale tombant de A en

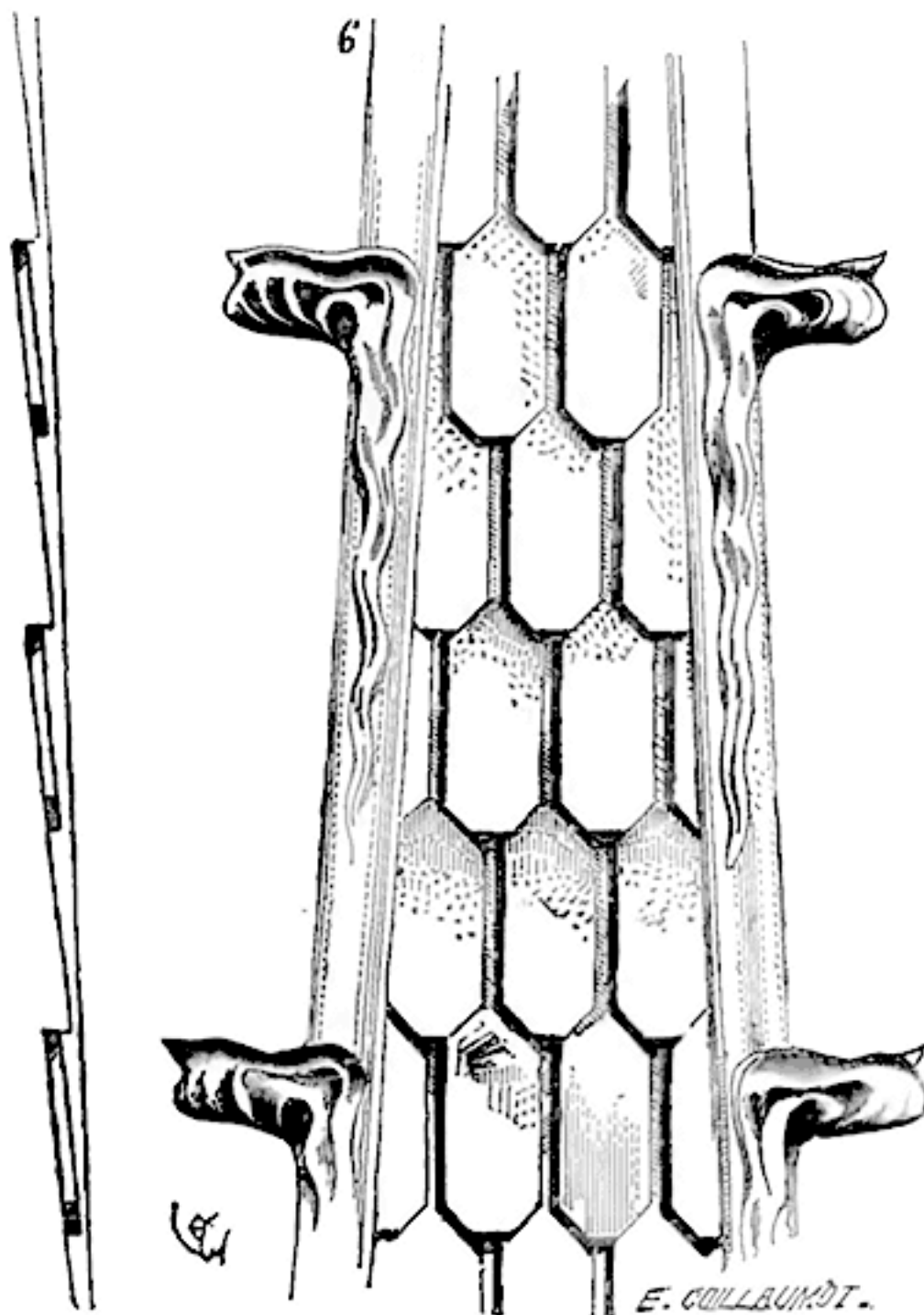
⁴¹ Tour de l'escalier du XIIe siècle de l'église d'Eu.

B est conduite par la taille de la pierre le long des deux arêtes AC, BC; en C, elle s'égoutte, arrive à l'extrémité D, et ainsi successivement jusqu'à la corniche. Les parties les plus humectées sont donc toujours les arêtes des écailles; mais, par leur saillie même, ces arêtes sèchent plus facilement que les parements unis; l'humidité demeure donc moins longtemps sous les parements: c'est là tout le secret de la conservation de ces surfaces couvertes d'écailles. Les ombres fines et les lumières qui se jouent sur ces petites surfaces découpées donnent de la légèreté et de l'élégance aux couronnements; aussi les architectes ont-ils usé de ce moyen à l'époque de la renaissance. Nous ne pouvons prétendre donner tous les exemples d'écailles taillées sur parements; nous nous contenterons d'indiquer les principaux.

À la fin du XIIe siècle, les écailles, particulièrement dans les édifices de la Normandie et de l'Île-de-France, affectent la forme de petits arcs brisés avec partie droite, ainsi que l'indique la fig. 3. Jusqu'alors les écailles sont peu saillantes et présentent un relief égal dans toute leur longueur. Mais dans les grands monuments construits au commencement du XIIIe siècle, il fallait obtenir des effets prononcés dans l'exécution de détails d'une aussi petite échelle; aussi voyons-nous, en Picardie, par exemple, sur les pyramides qui surmontent les escaliers des deux tours de la façade de la cathédrale d'Amiens, des écailles d'un puissant relief et d'une forme évidemment destinée à produire un grand effet à distance (4).



Jamais, dans l'Île-de-France, les architectes n'ont ainsi exagéré l'importance de détails qui, après tout, ne doivent pas détruire la tranquillité de surfaces planes et ne sont pas faits pour lutter avec la sculpture. Cependant parfois les écaillés taillées sur les édifices de la première moitié du XIIIe siècle, dans l'Île-de-France, présentent plus de saillie à leur extrémité inférieure qu'à leur sommet; leur forme la plus générale est celle présentée dans la fig. 5. Dans ce cas, les écaillés sont évidés suivant le profil A ou suivant le profil B. Les écaillés fortement détachés à leur extrémité inférieure, conformément au profil A, appartiennent plutôt aux flèches des clochers, c'est-à-dire qu'elles sont placées à une grande hauteur. Sur les rampants des contre-forts, leur saillie est égale dans toute leur longueur.




Au XIVe siècle, les écailles se rapprochent davantage de la forme des bardeaux; elles se touchent presque, ont leurs deux côtés parallèles, sont allongées et terminées par des angles abattus (6). Les pinacles des contre-forts du choeur de la cathédrale de Paris (XIVe siècle) et ceux du choeur de l'église d'Eu (XVe siècle) sont couverts d'écailles taillées suivant cette forme.

Les écailles appartenant aux monuments construits dans des provinces où les couvertures en pierre ont été adoptées dès l'époque romane, comme dans le midi de la France et dans l'ouest, ne sont pas disposées comme des bardeaux de couvertures en bois; elles sont retournées, de façon à laisser entre chacune d'elles comme autant de petits canaux propres à éloigner les eaux des joints verticaux (voyez ce que nous disons à propos de ces sortes d'écailles, à l'article CLOCHER, fig. 14 et 15).


ÉCHAFAUD, s. m. *Chaffaud*. Dans l'art de bâtir on entend par *échafaud* l'oeuvre de charpente provisoirement établie pour permettre d'élever les maçonneries. Les échafauds sont adhérents à la construction qu'on élève ou en sont indépendants. Les constructions du moyen âge, ainsi que les constructions romaines, étaient montées au moyen d'échafauds tenant à la maçonnerie, et qu'on posait en élevant celle-ci. À cet effet, on réservait dans les murs soit en brique, soit en moellon, soit en pierre, des trous de 0,15 c. de côté environ, profonds, et dans lesquels on engageait des chevrons ou des rondins en bascule que l'on soulageait à leur extrémité opposée par des pièces de bois verticales. Ces chevrons ou rondins engagés sont les *boulins*, et les trous réservés pour les recevoir s'appellent *trous de boulins*; les pièces de bois verticales sont désignées sous le nom d'*échasses*. Les architectes du moyen âge élevaient ainsi leurs plus grands édifices au moyen de boulins et d'échasses d'un médiocre équarrissage. Sur ces boulins, placés à des distances assez rapprochées, on posait des planches, *plateaux*, *plabords*, sur lesquels se tenaient les ouvriers; ces planchers, plus ou moins larges, suivant le besoin, se répétaient de six pieds en six pieds au plus; afin de rendre chaque partie de la construction accessible aux travailleurs. Les matériaux de gros volume n'étaient jamais montés sur ces planchers ou *ponts*, mais sur les murs eux-mêmes, au moyen d'engins placés sur le sol correspondant à des grues ou chèvres haubannées sur la construction même. D'ailleurs, presque toujours, les matériaux étaient montés par l'intérieur, bardés sur les murs, posés et jointoyés par les ouvriers circulant sur ces murs mêmes ou sur les échafauds.

L'échafaud d'un édifice romain ou du moyen âge montait donc en même temps que la construction. Les constructeurs de ces temps reculés ne faisaient certainement pas de grands frais d'échafaudages. Ils laissaient les trous de boulins apparents sur les parements, ne se donnant pas la peine de les boucher à mesure qu'ils démontaient les échafauds lorsque la construction était terminée. Alors on ne *ravalait* pas les édifices; chaque pierre était posée toute taillée, et il n'y avait plus à y toucher; donc le jour où la dernière pierre était mise en place, l'édifice était achevé, et l'échafaud pouvait être enlevé. Il faut observer aussi que les grands édifices gothiques présentent des retraites prononcées à différentes hauteurs, ce qui permettait de reprendre sur chacune de ces retraites un système d'échafaudage, sans qu'il fût nécessaire de porter les échafauds de fond. Cependant il est tels édifices, comme les tours de défense, par exemple, qui s'élèvent verticalement à une grande hauteur sans ressauts, sans retraite aucune. Il est intéressant d'étudier comment ont été montées ces énormes bâtisses.

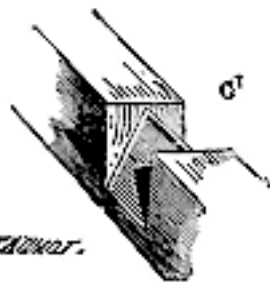
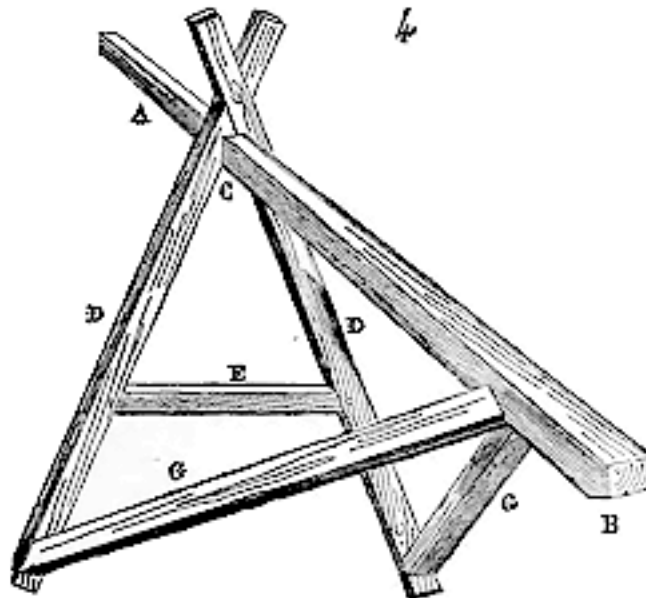
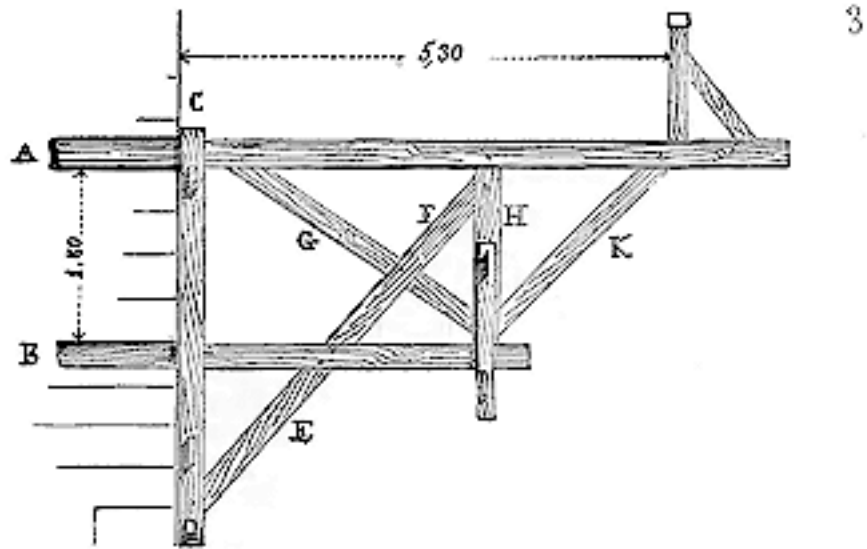
La construction du donjon de Coucy, qui présente un cylindre dont les parois verticales ont 60 mètres d'élévation, n'a exigé qu'un échafaudage extrêmement simple, échafaudage qui avait encore le mérite d'éviter les montages lents obtenus par des engins. On remarque sur la surface de l'énorme cylindre, à l'extérieur, une suite de trous de boulins disposés en spirale et formant, à cause de la largeur extraordinaire du diamètre, une pente assez douce. Ces trous de boulins, espacés de quatre en quatre mètres environ, sont doubles, c'est-à-dire qu'ils présentent deux spirales, ainsi que le fait voir la fig. 1.



Au moyen de chevrons engagés dans les trous A supérieurs et soulagés par des liens portant dans les trous B inférieurs, le constructeur établissait ainsi, en même temps qu'il élevait sa bâtisse, un chemin en spirale dont l'inclinaison peu prononcée permettait de monter tous les matériaux sur de petits chariots tirés par des hommes ou au moyen de treuils placés de distance en distance.



La fig. 2 fera comprendre cette opération. Les maçons et poseurs avaient le soin d'araser toujours la construction sur tout le pourtour du donjon, comme on le voit ici, et, sur cet arasement, ils circulaient et bardaient leurs pierres. Afin de poser les parements extérieurs verticalement (parements taillés à l'avance sur le chantier), il suffisait d'un fil-à-plomb et d'un rayon de bois tournant horizontalement sur un arbre vertical planté au centre de la tour. Aujourd'hui, nos maçons procèdent de la même manière lorsqu'ils élèvent ces grandes cheminées en brique de nos usines, de l'intérieur du tuyau, sans échafaudage. L'échafaud dont la trace existe sur les parois du donjon de Coucy n'est réellement qu'un chemin de bardage, et ce chemin pouvait être fort large, ainsi que le démontre la fig. 3, donnant une de ses fermes engagées.



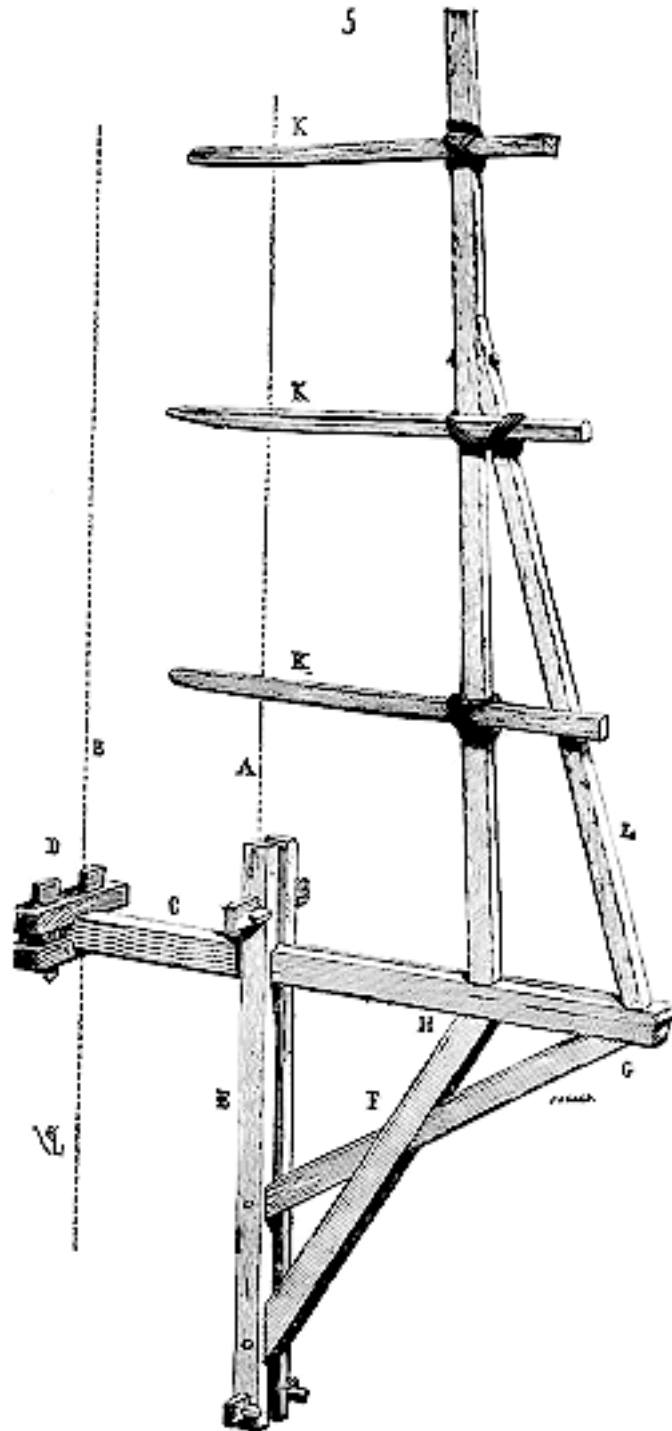
E. BILZING.

En A et B sont les deux trous espacés de 1m,80; au moyen des deux moises C étreignant les poutrelles à leur sortie des trous, on pouvait avoir deux liens EF, le second formant croix de Saint-André avec une contre-fiche G. La tête du lien F et le pied de la contre-fiche G s'assemblaient dans un potelet H, moisé à son extrémité inférieure avec la poutrelle B. Un lien extrême K, assemblé dans le pied de cette poutrelle B, soulageait l'extrémité de la poutrelle supérieure A. Il était ainsi facile d'avoir un chemin de 5m,30 de largeur, non compris un garde-corps. Ces fermettes recevaient des

solives qui portaient les madriers posés en travers de manière à présenter un obstacle au glissement des chariots. Il eût fallu un poids énorme pour rompre des fermettes ainsi combinées, bien qu'elles ne fussent maintenues dans la muraille que par deux scellements. Non-seulement la combinaison de ces fermettes ne leur permettait pas de quitter les scellements; mais, étant réunies par des solives formant une suite de polygones autour du cylindre, elles étaient toujours bridées contre la muraille.

Dans les provinces où l'on bâtit encore sans faire de ravalements après la pose, on a conservé ces moyens primitifs d'échafaudages. Les échafauds ne se composent que de boulins engagés dans des trous ménagés en construisant et d'échasses, les boulins étant liés aux échasses par des cordelettes. À Paris même ces traditions se sont conservées, et nos *Limousins* déploient une habileté singulière dans la combinaison de ces légers échafaudages composés de brins de bois qui n'ont guère que 0,10 c. de diamètre en moyenne.

En Bourgogne et en Champagne (pays de bois), nous avons vu souvent employer des échafauds en potence taillés conformément au tracé perspectif (4). La partie A de la poutrelle horizontale AB est engagée dans le trou de boulin; cette poutrelle est entaillée en C au ras du mur, ainsi que l'indique le détail C'. Deux jambettes DD, assemblées à la tête à mi-bois, entrent dans cette entaille C, et, s'appuyant le long du mur, sont reliées entre elles par l'entre-toise E. Deux liens GG, assemblés dans le pied de ces jambettes, vont soutenir, au moyen de deux *joints-à-paume*, l'extrémité de la pièce horizontale AB. C'est une potence avec deux liens qui empêchent la poutrelle horizontale de fléchir à droite ou à gauche sous la charge et la maintiennent rigide.



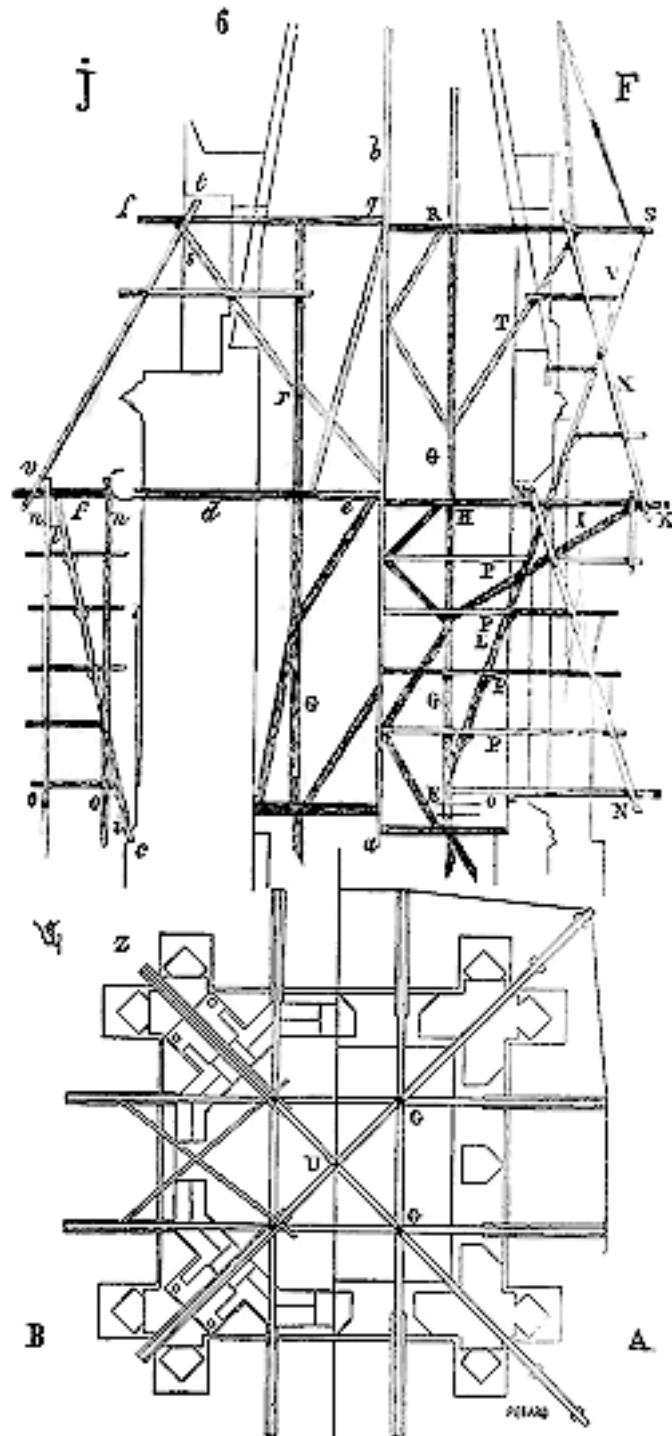
Il n'est pas douteux que les charpentiers du moyen âge, qui étaient fort ingénieux, ne fissent, dans certains cas, des échafauds en charpente, indépendants de la construction, échafauds montant de fond ou suspendus. Nous ne pouvons avoir une idée de ces échafauds que par les traces de leurs scellements encore existantes sur les monuments. Il arrive, par exemple, qu'au-dessus d'un étage de bâtiment disposé de telle façon que l'on ne pouvait établir des échafauds de fond, on aperçoit des trous carrés de 0,30 c. sur 0,33 c., perçant la muraille de part en part, et espacés de manière à laisser entre eux la longueur d'une solive; au-dessus de ces larges trous bien faits, on remarque d'autres petits trous de boulins de 0,10 c. sur 0,10 c. environ et ne traversant pas la maçonnerie. Ceci nous indique la pose d'un échafaud disposé comme l'indique la fig. 5. AB est l'épaisseur du mur; les poutrelles

C le traversaient de part en part et étaient armées, à l'intérieur, d'une forte clef moisée D; deux moises E verticales pinçaient la poutrelle au ras du mur sur le parement extérieur; dans ces moises s'assemblaient deux liens F réunis à mi-bois qui venaient soulager la poutrelle en G et H. Sur cette pièce, rendue rigide, on élevait alors les échafaudages en échasses I et boulins K, avec contre-fiches L, les boulins étant retenus au moyen de calles de bois dans les trous laissés sur les parements extérieurs. Un pareil échafaud présentait toute la solidité d'une charpente montant de fond.

La hauteur excessive de certains édifices gothiques, et notamment des tours des églises surmontées de flèches en pierre, était telle qu'on ne pouvait songer à élever ces constructions au moyen d'échafauds montant de fond, car l'établissement de ces échafaudages eût absorbé des sommes considérables, et ils auraient eu le temps de pourrir dix fois pendant le travail des maçons. On élevait les soubassements avec des échasses et des boulins; on profitait des retraites ménagées avec soin dans ces sortes de constructions pour prendre des points d'appui nouveaux au-dessus du sol; puis, arrivé à la hauteur des plates-formes ou galeries d'où les tours s'élèvent indépendantes, on déchafaudait les parties inférieures pour monter les charpentes nécessaires à la construction de ces tours. Les baies de ces tours étaient alors d'un grand secours pour poser des échafauds solides, propres à résister à la violence du vent et à toutes les causes de dégradations qui augmentent du moment qu'on s'élève beaucoup au-dessus du sol.

Pour peu que l'on examine avec soin les constructions gothiques, on demeure persuadé que les architectes chargés de les élever ont souvent manqué de ressources en rapport avec la nature et l'importance de ces bâtisses. Ils devaient donc être fort avares d'échafaudages, lesquels coûtent fort cher et ne représentent rien, du moment que l'édifice est achevé. Au-dessus d'une certaine hauteur, on reconnaît encore, par la position des trous d'échafauds, que ceux-ci étaient suspendus. Suspendre un échafaud à un monument existant ne demande pas des combinaisons bien savantes; mais suspendre un échafaud pour élever un édifice, avant que cet édifice ne soit construit, c'est un problème qui paraît difficile à résoudre: on sait que les difficultés matérielles n'arrêtaient pas les architectes gothiques.

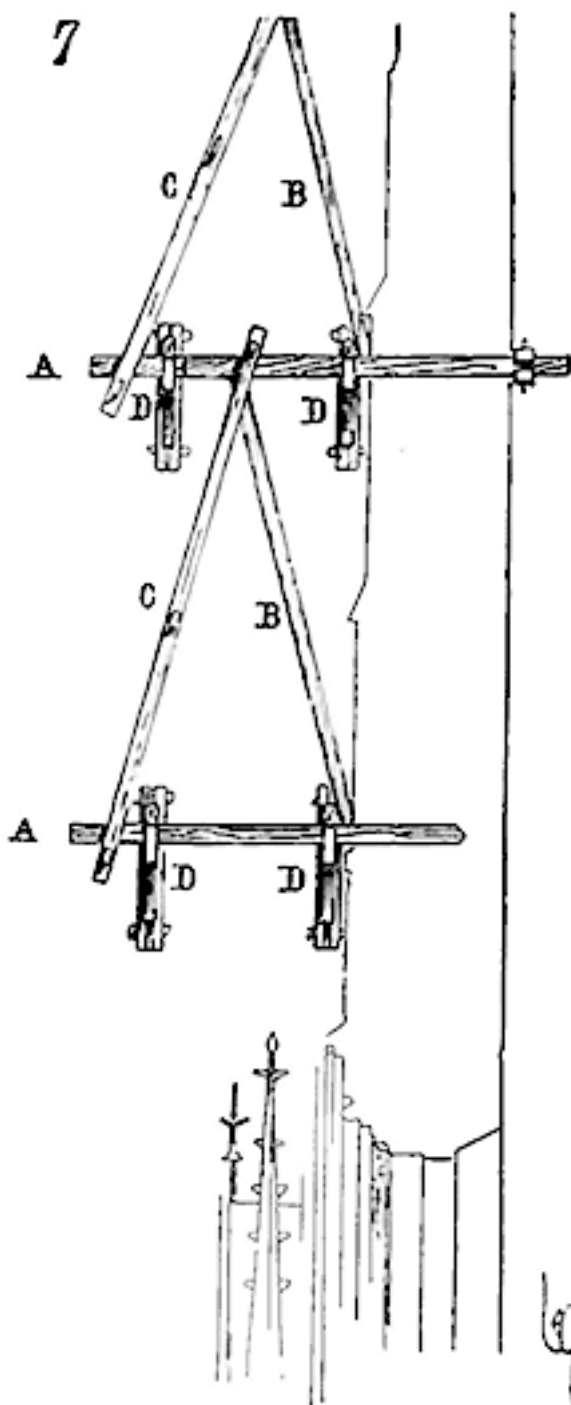
Habituellement les tours des grandes églises sont, dans leur partie supérieure, à la hauteur des beffrois, sous les flèches, percées, sur chaque face, de doubles baies étroites et longues. Les angles sont renforcés de contre-forts terminés par des pinacles; mais dans les angles rentrants formés par ces contre-forts, et suivant les diagonales du carré sur lequel le plan de ces tours est tracé, on remarque presque toujours, à la base des beffrois, des trous plus ou moins grands et quelquefois des repos. Au-dessus de la partie verticale des tours, à la base des flèches qui s'élèvent sur plan octogonal, on voit, sur les huit faces, des lucarnes, des issues plus ou moins larges, mais étroites et longues. Ces dispositions nous conduisent à admettre que les échafauds destinés à élever les parties supérieures et dégagées des tours d'églises étaient suspendus, c'est-à-dire qu'ils laissaient la partie inférieure des façades complètement libre.



Partant de ce principe, soit A (6) le plan d'une tour de façade d'une grande église à la base du beffroi, et B le plan de cette tour à la base de la flèche en pierre qui la couronne. Ayant deux baies sur chacune des faces du beffroi, nous disposons à travers ces baies des fermes d'échafauds se croisant en G et se rapprochant le plus possible des contre-forts d'angles. En élévation, chacune de ces fermes donne le tracé F; les quatre poteaux G montent d'une seule pièce ou sont entés (en raison de la hauteur du beffroi) de E en H; de H en K est un chapeau qui traverse d'une baie à l'autre. Les deux liens IL assemblés à mi-bois soulagent puissamment ces chapeaux. Du point M pendent de doubles moises inclinées MN, qui portent l'extrémité de la pièce horizontale NO posant sur l'appui des baies; des moises horizontales P, serrant tout le système intérieur et se réunissant à leur

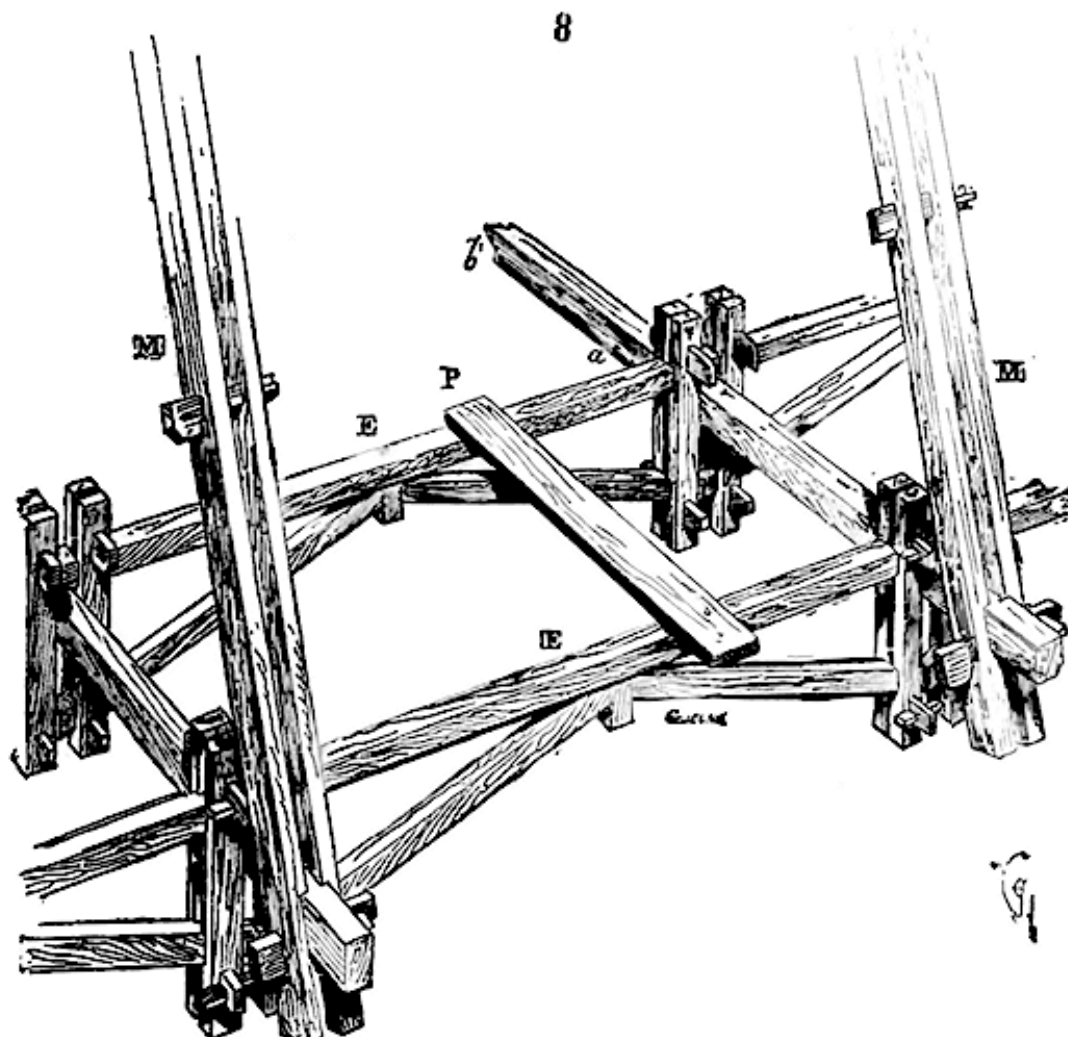
extrémité extérieure pour être pincées à leur tour par les grandes moises inclinées MN, composent autant de planchers pour les maçons. Ainsi, avant que la tour ne soit élevée, cet échafaud suspendu peut être établi. La construction arasée au niveau des chapeaux HK, nous posons sur les premiers poteaux G d'autres poteaux G', d'autres chapeaux RS, d'autres liens TV, puis des moises doubles X qui suspendent encore l'extrémité des premiers chapeaux et les ponts intermédiaires. On remarquera que les seconds chapeaux RS et les liens T passent à travers la flèche en pierre dans des trous ménagés exprès, bouchés après coup ou même laissés apparents. Des lucarnes sur les quatre faces de la flèche, parallèles à celles de la tour, partent des pièces en gousset empêchant le hiement de l'échafaudage. Les huit baies du beffroi permettent donc ainsi de sortir, au dehors de la construction, des échafauds saillants, sur lesquels on peut établir des ponts. Restent les angles à échafauder. Pour ce faire, nous avons un grand poteau central *ab*, un repos en *c* dans l'angle rentrant, et un trou réservé en *d* suivant la diagonale du carré (voy. le tracé J sur la diagonale UZ du plan); cela suffit. Les chapeaux *ef*, passant à travers ces trous, reposent sur les poteaux G et le poteau central, sont soulagés par les grands liens *il*; deux moises pendantes *no* suspendent les ponts intermédiaires. Arasés au niveau *ef*, nous retrouvons la continuation du poteau central et des poteaux G; nous assemblons le second chapeau *pq*, les liens *rs* qui le soulagent en passant à travers les lucarnes de la flèche; nous disposons les moises pendantes *tv*, et nous réunissons ces pièces diagonales avec les pièces parallèles au moyen de solives horizontales, qui font, à différentes hauteurs, tout le tour du clocher. La construction terminée, tous ces échafaudages sont facilement déposés par l'intérieur.

À voir les dispositions encore existantes à l'extérieur des grands édifices du moyen âge, il est certain que les échafauds suspendus étaient alors fort usités.



Pendant les XIVe et XVe siècles, on rhabilla beaucoup de monuments d'une époque antérieure, soit parce que leurs parements étaient dégradés, soit parce qu'on voulait les mettre en harmonie avec les formes nouvelles. Dans le cas de reprises ou de restaurations extérieures, ces échafauds étaient très-utiles en ce qu'ils n'embarrassaient pas les rez-de-chaussée et qu'ils coûtaient moins cher que des charpentes montant de fond. Les charpentiers établissaient une suite de ponts principaux (7), au moyen de poutres A engagées dans la maçonnerie, dont la bascule était maintenue par de grands liens B et par des moises pendantes C. Si l'espace qu'il fallait laisser entre chaque armature était trop large pour poser de l'une à l'autre des solives simples, on établissait d'une poutre à l'autre des fermes pendantes D, dont la disposition est détaillée dans le tracé perspectif (8). Les bouts *ab* sont engagés

dans le mur; les moises pendantes sont indiquées en M, les entre-toises armées en E. Des plats-bords P, portant sur ces entre-toises, composaient les ponts principaux sur lesquels on pouvait barder les matériaux. Suivant la méthode employée par les charpentiers du moyen âge, les moises étaient serrées au moyen de clefs de bois, sans qu'il fût besoin de boulons et de ferrements. Dans les échafauds, comme dans toutes les constructions de cette époque, on cherchait à économiser les matériaux, et on ne se préoccupait pas de la main-d'oeuvre. De notre temps, nous voyons faire des échafauds simplement et solidement combinés; cependant il faut dire que les architectes abandonnent trop facilement la direction de cet accessoire nécessaire à toute construction importante: un peu d'étude et d'attention de leur part éviteraient bien des dépenses inutiles, et, grâce au déplorable système des adjudications, nous sommes souvent obligés d'employer des entrepreneurs de charpente qui sont hors d'état de trouver les moyens les plus propres à élever des échafauds solides en employant peu de bois. Un échafaud bien fait est cependant une des parties de l'art du constructeur qui accuse le mieux son intelligence et sa bonne direction. On peut juger la science réelle du constructeur à la manière dont il dispose ses échafauds.



Les échafauds bien établis font gagner du temps aux ouvriers, leur donnent de la confiance, les obligent à plus de régularité, de méthode et de soin; s'ils sont massifs, s'ils emploient le bois avec profusion, les ouvriers savent parfaitement le reconnaître; ils jugent sur ce travail provisoire du degré

de connaissances pratiques de leur chef et ne lui savent aucun gré de cet abus de moyens. Si, au contraire, des maçons sont appelés à travailler sur des échafauds hardis, légers en apparence, mais dont quelques jours d'épreuve suffisent pour reconnaître la solidité, ils apprécient bien vite ces qualités et comprennent que, dans l'oeuvre, ce qu'on exigera d'eux, c'est du soin, de la précision, que l'on ne se contentera pas d'*à-peu-près*. Dans les restaurations d'anciens édifices, les échafauds demandent chez l'architecte une grande fertilité de combinaisons; on ne saurait donc trop attirer leur attention sur cette étude: l'économie, l'ordre dans le travail, et, plus que tout cela, la vie des ouvriers en dépendent.

ÉCHAUGUETTE, s. f. *Eschaugnette, eschargaite, escargaite, eschegaite, esgaritte, garite*. Échaugnette, au moyen âge, désignait la sentinelle.

«Servanz i mist è chevaliers,
Et eschargaites è portiers,
Puiz est repairez à Danfront ⁴².»
«Ses eschauguettes a li rois devisé ⁴³.»

Aussi la garde, le poste:

«Par l'escargaite Droom le Poitevin,
Le fil le roi en laissa fors issir ⁴⁴.»

On disait *escargaiter* pour garder, épier:

«L'ost escargaite Salemon li Senés ⁴⁵.»

Pendant les XIVe, XVe et XVIe siècles, dans le nord de la France, les petites loges destinées aux sentinelles, sur les tours et les courtines, sont appelées indifféremment *garites, escharguettes, pionnelles, esgarittes, maisonnelles, centinelles* ou *sentinelles, hobettes* ⁴⁶. Ainsi le poste prend le nom de la qualité de ceux qu'il renferme.

Dans les plus anciennes fortifications du moyen âge, il y avait des échauguettes. Il est à croire que ces premières échauguettes étaient en bois, comme les hourds, et qu'on les posait en temps de guerre. Tous les couronnements de forteresses antérieures au XIIe siècle étant détruits, nous ne pouvons donner une idée de la forme exacte de ces échauguettes primitives; lorsqu'elles ne consistaient pas seulement en petites loges de bois, mais si elles étaient construites en maçonnerie, ce n'étaient que de petits pavillons carrés ou cylindriques couronnant les angles des défenses principales, comme ceux que nous avons figurés au sommet du donjon du château d'Arques (voy. DONJON, fig. 7, 8 et 9). Les premières échauguettes permanentes dont nous trouvons des exemples ne sont pas antérieures au XIIe siècle; alors on les prodiguait sur les défenses; elles sont ou fermées, couvertes et munies même de cheminées, ou ne présentent qu'une saillie sur un angle, le long d'une courtine, de manière à offrir un petit flanquement destiné à faciliter la surveillance, à poser une sentinelle, une guette. C'était particulièrement dans le voisinage des portes, aux angles des gros ouvrages, au sommet des donjons, que l'on construisait des échauguettes.

⁴² Le *Roman de Rou*, vers 9519 et suiv.


⁴³ Roman de *Garin le Loherain*. La leçon *eschargaite* est préférable; elle est employée dans le même roman:

⁴⁴ Roman d'*Ogier l'Ardenois*, vers 1122 et suiv.

⁴⁵ *Ibid.*, vers 10736.

⁴⁶ Archiv. de Béthune, de Péronne, de Noyon. Voy. *Les artistes du nord de la France aux XIVe, XVe et XVIe siècles*, par Al. de la Fons, baron de Mélicocq. Béthune, 1848. Répar. des fortif. de Béthune, d'Arras, de Guise, de Noyon, de Péronne, etc. Registre des comptes, p. 185 et suiv.

Nous voyons quatre belles échauguettes couronnant le donjon de Provins (voy. DONJON, fig. 27 et suivantes); celles-ci étaient couvertes et ne pouvaient contenir chacune qu'un homme. Quelquefois l'échauguette est un petit poste clos capable de renfermer deux ou trois soldats, comme un corps de garde supérieur. Au sommet du donjon de Chambois (Orne), il existe encore une de ces échauguettes, du XIIIe siècle, au-dessus de la cage de l'escalier du XIIe.




Voici (1) l'aspect intérieur de ce poste, qui peut contenir quatre hommes. Il est voûté et surmonté d'un terrasson autrefois crénelé. Une petite fenêtre donnant sur la campagne l'éclaire; une cheminée permet de le chauffer; à droite de la cheminée est la tablette destinée à recevoir une lampe. Les gens du poste pouvaient facilement monter sur le terrasson supérieur pour voir ce qui se passait au loin. Ces grandes échauguettes à deux étages sont assez communes; il est à croire qu'en temps de guerre les soldats abrités dans l'étage couvert étaient posés en faction, à tour de rôle, sur la terrasse supérieure. Des deux côtés de la tour du Trésau, à Carcassonne, nous voyons de même deux hautes échauguettes ainsi combinées; seulement il fallait de l'étage fermé monter sur le terrasson par une échelle, en passant à travers un trou pratiqué dans le milieu de la petite voûte (voy. CONSTRUCTION, fig. 154).

Il faut distinguer toutefois les échauguettes destinées uniquement à la surveillance au loin de celles qui servent en même temps de guette et de défense. Les donjons possédaient toujours une échauguette, au moins, au sommet de laquelle se tenait la sentinelle de jour et de nuit qui, sonnait du

cor, avertissait la garnison en cas de surprise, de mouvement extraordinaire à l'extérieur, d'incendie; qui annonçait le lever du soleil, le couvre-feu, la rentrée d'un corps de troupes, l'arrivée des étrangers, le départ ou le retour de la chasse: «La nuit dormi et fu aise et quant il oï le gaitte corner le jour, si se leva et ala à l'église proïer Dieu, qu'il li aidast ⁴⁷.» Ces sortes de guettes consistent en une tourelle dominant les alentours par-dessus les crénelages et les combles. Certains donjons, par leur situation même, comme les donjons des châteaux Gaillard, de Coucy, n'avaient pas besoin de guette: leur défense supérieure en tenait lieu; mais les donjons composés de plusieurs logis agglomérés, comme le donjon d'Arques et, beaucoup plus tard, celui de Pierrefonds par exemple, devaient nécessairement posséder une guette. Dans le château de Carcassonne, qui date du commencement du XIIe siècle, la guette est une tour spéciale sur plan barlong, contenant un escalier avec un terrasson crénelé au sommet. Cette tour domine toutes les défenses du château et même celles de la cité; elle renfermait, vers les deux tiers de sa hauteur, un petit poste éclairé par une fenêtre donnant sur la campagne (voy. ARCHITECTURE MILITAIRE, fig. 12 et 13). Les échauguettes destinées seulement à l'observation n'offrent rien de particulier: ce sont des tourelles carrées, à pans, ou le plus souvent cylindriques, qui terminent les escaliers au-dessus des tours principales des châteaux, en dépassant de beaucoup le niveau de la crête des combles les plus élevés. Les échauguettes servant à contenir un poste ou même une sentinelle pouvant au besoin agir pour la défense d'une place sont, au contraire, fort intéressantes à étudier, leurs dispositions étant très-variées, suivant la place qu'elles occupent.

⁴⁷ La *Chronique de Rains*, chap. VIII.




Vers la fin du XIIIe siècle, les portes sont habituellement munies d'échauguettes bâties en encorbellement aux angles du logis couronnant l'entrée (voy. PORTE). Ces échauguettes servent en même temps de guérites pour les sentinelles et de flanquement. La belle porte qui, à Prague en Bohême, défend l'entrée du vieux pont jeté sur la Moldau, du côté de la ville basse, est munie, sur les quatre angles, de charmantes échauguettes dont nous présentons ici l'aspect (2). Elles prennent naissance sur une colonne surmontée d'un large chapiteau avec encorbellement sculpté; sur ce premier plateau sont posées des colonnettes (voy. le plan A) laissant entre elles un ajour purement décoratif; à

la hauteur du crénelage supérieur est une guérite percée elle-même de créneaux ⁴⁸. Cet ouvrage date du milieu du XIVe siècle; il est d'une conservation parfaite et bâti en grès. Mais ici les échauguettes sont autant une décoration qu'une défense; tandis que celles qui flanquaient la porte de Notre-Dame à Sens (3), élevée vers le commencement du XIVe siècle, avaient un caractère purement défensif; la guérite supérieure était à deux étages et présentait des meurtrières et créneaux bien disposés pour enfilier les faces de la porte et protéger les angles ⁴⁹.


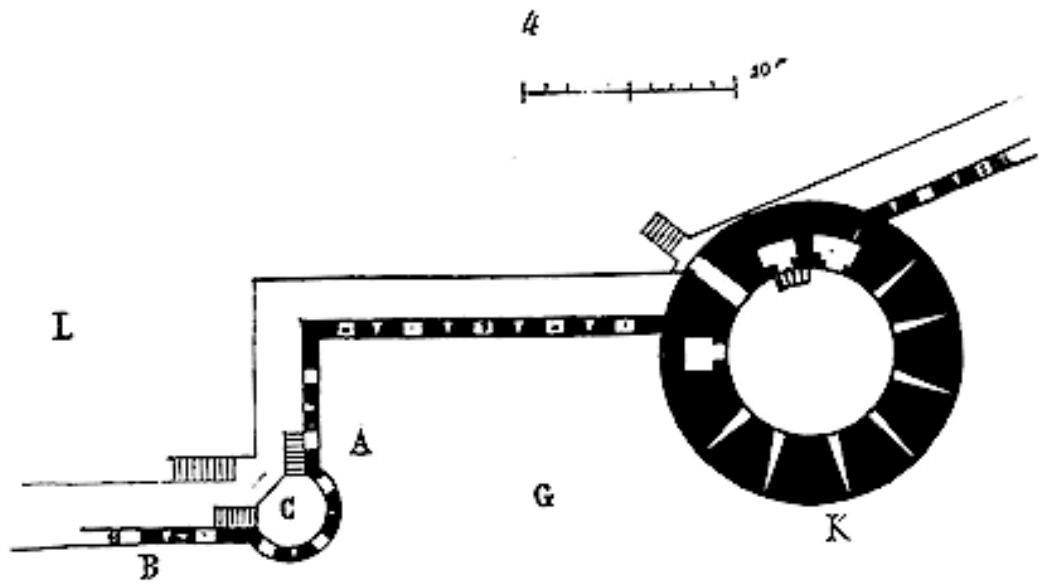
⁴⁸ Si nous donnons ici cet exemple, c'est qu'il nous semble être l'oeuvre d'un architecte picard. En effet, en Bohême, pendant le XIVe siècle, on avait eu recours à des architectes de notre pays. Ainsi le choeur de la cathédrale de Prague est bâtie en 1344 par un Français, Mathieu d'Arras, appelé en Bohême par le roi Jean et son fils Charles, margrave de Moravie. Parmi les écussons armoyés qui décorent la porte, sur le vieux pont, on trouve l'écu de France semé de fleurs de lis sans nombre, par conséquent antérieur à Charles V.

⁴⁹ Cette porte, qui conservait encore la trace des boulets des armées alliées lors de l'invasion de 1814, a été détruite, sans motif sérieux, il y a quelques années. C'était une charmante ruine.

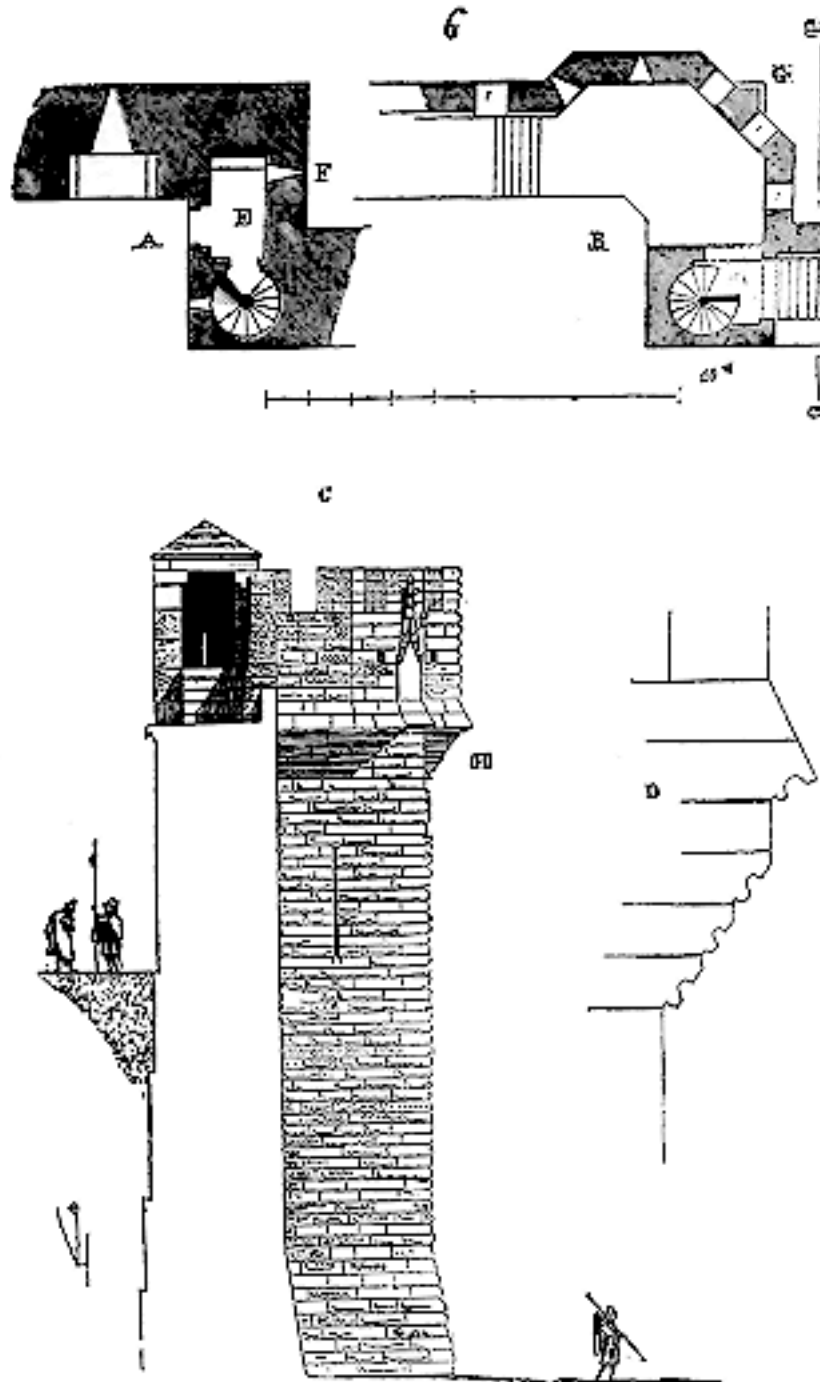


Si on plaçait des échauguettes flanquantes aux côtés des portes, à plus forte raison en mettait-on aux angles saillants formés par des courtines, lorsqu'une raison empêchait de munir ces angles d'une tour ronde. Il arrivait, par exemple, que la disposition du terrain ne permettait pas d'élever une tour d'un diamètre convenable, ou bien que les architectes militaires voulaient faire un redan soit pour masquer une poterne, soit pour flanquer un front, sans cependant encombrer la place par une tour qui eût pu nuire à l'ensemble de la défense. C'est ainsi, par exemple, que sur le front sud-est de l'enceinte extérieure de la cité de Carcassonne il existe un redan A (4), motivé par la présence d'un gros ouvrage cylindrique avancé K, dit la *tour du Papegay*, qui était élevé sur ce point, au sommet d'un angle très-ouvert, pour commander en même temps les dehors en G et l'intérieur des lices (espace laissé entre

les deux enceintes) en L, par-dessus le redan. Il ne fallait pas, par conséquent, à l'angle de ce redan, en C, élever une tour qui eût défilé le chemin de ronde B; cependant il fallait protéger le front B, le flanc A et l'angle saillant lui-même. On bâtit donc sur cet angle une large échauguette qui suffit pour protéger l'angle saillant, mais ne peut nuire au commandement de la grosse tour K.



La fig. 5 reproduit la vue extérieure de cette échauguette ⁵⁰, dont le crénelage était un peu plus élevé que celui des courtines voisines. Cet ouvrage pouvait être, en temps de guerre, muni de hourds, ce qui en augmentait beaucoup la force. Entre la porte Narbonnaise et la tour du Trésau de la même cité, on a ainsi pratiqué un redan qui enfile l'entrée de la barbacane élevée en avant de cette porte: ce redan est surmonté d'une belle échauguette. Une longue meurtrière flanquante est ouverte sur son flanc.

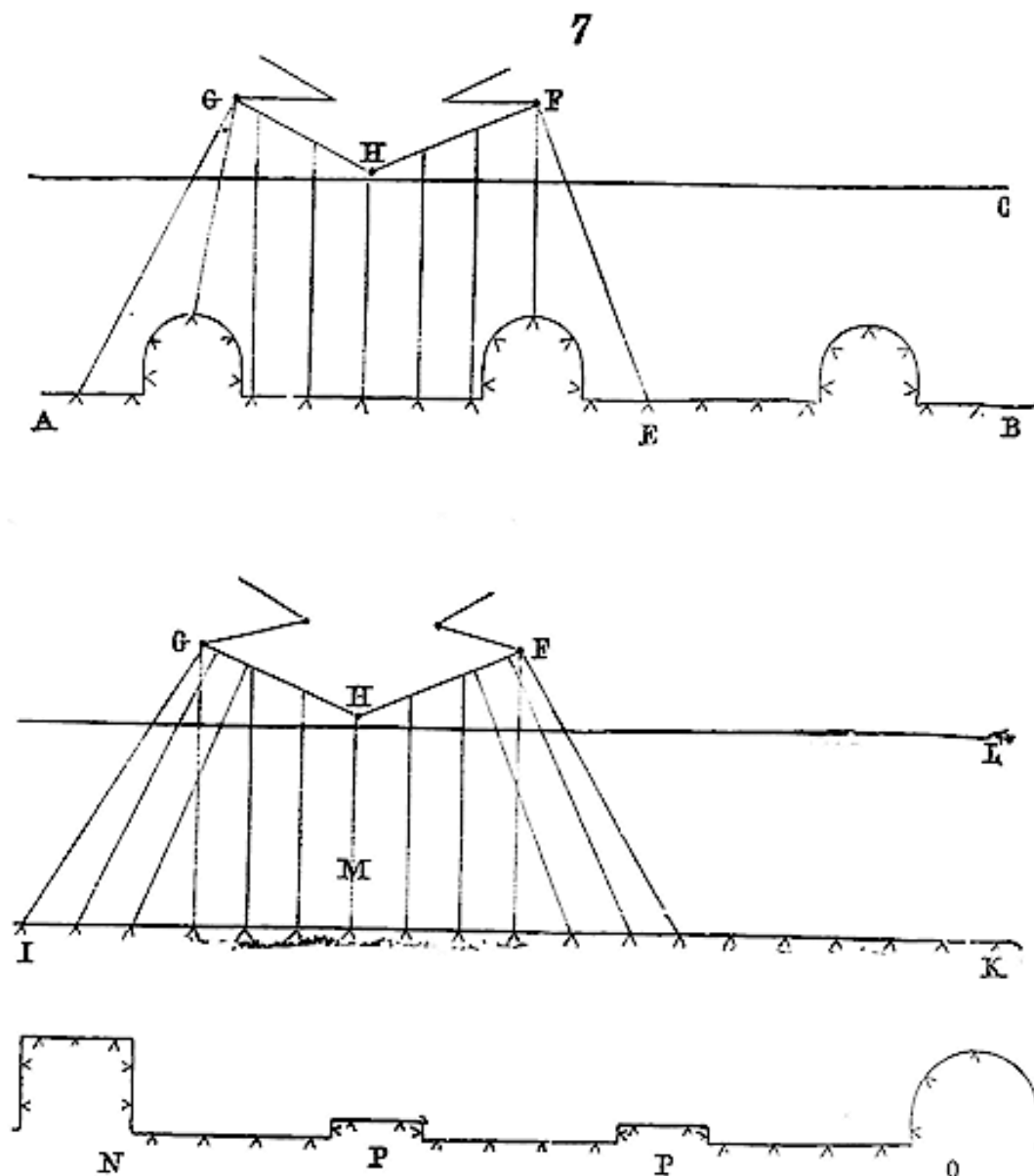


⁵⁰ Cette échauguette date du XIIIe siècle.

La fig. 6 présente en A le plan du redan au niveau du sol de la ville, avec son petit poste E et la meurtrière F donnant vers la porte Narbonnaise. De ce poste E, par un escalier à vis, on arrive à l'échauguette (plan B), qui n'est que le crénelage de la courtine formant un flanquement oblique en encorbellement sur l'angle G. La coupe C faite sur la ligne OP du plan B explique la construction de cette échauguette, qui pouvait être munie de hourds comme les courtines; en D, nous avons figuré le profil de l'encorbellement H.

Toutefois, jusqu'au XIVe siècle, les échauguettes flanquantes posées sur les courtines ne sont que des accidents et ne se rattachent pas à un système général défensif; tandis qu'à dater de cette époque, nous voyons les échauguettes adoptées régulièrement, soit pour suppléer aux tours, soit pour défendre les courtines entre deux tours. Mais ce fait nous oblige à quelques explications.

Depuis l'époque romaine jusqu'au XIIe siècle, on admettait qu'une place était d'autant plus forte que ses tours étaient plus rapprochées, et nous avons vu qu'à la fin du XIIe siècle encore Richard Coeur-de-Lion, en bâtissant le château Gaillard, avait composé sa dernière défense d'une suite de tours ou de segments de cercle se touchant presque. Lorsqu'au XIIIe siècle les armes de jet eurent été perfectionnées et que l'on disposa d'arbalètes de main d'une plus longue portée, on dut, comme conséquence, laisser entre les tours une distance plus grande, et, en allongeant ainsi les fronts, mettre les flanquements en rapport avec leur étendue, c'est-à-dire donner aux tours un plus grand diamètre, afin d'y pouvoir placer un plus grand nombre de défenseurs. Si c'était un avantage d'allonger les fronts, il y avait un inconvénient à augmenter de beaucoup le diamètre des tours, car c'était donner des défilements à l'assaillant dans un grand nombre de cas, comme, par exemple, lorsqu'il parvenait à cheminer près des murailles entre deux tours et qu'il avait détruit leurs défenses supérieures. Tout système porte avec lui les défauts inhérents à ses qualités mêmes. Puisque les armes de jet avaient une plus longue portée, il fallait étendre autant que possible les fronts; cependant on ne pouvait négliger les flanquements, car si l'assaillant s'attachait au pied de la courtine, ils devenaient nécessaires: or, plus ces flanquements étaient formidables, moins les fronts pouvaient rendre de services pour la défense éloignée.



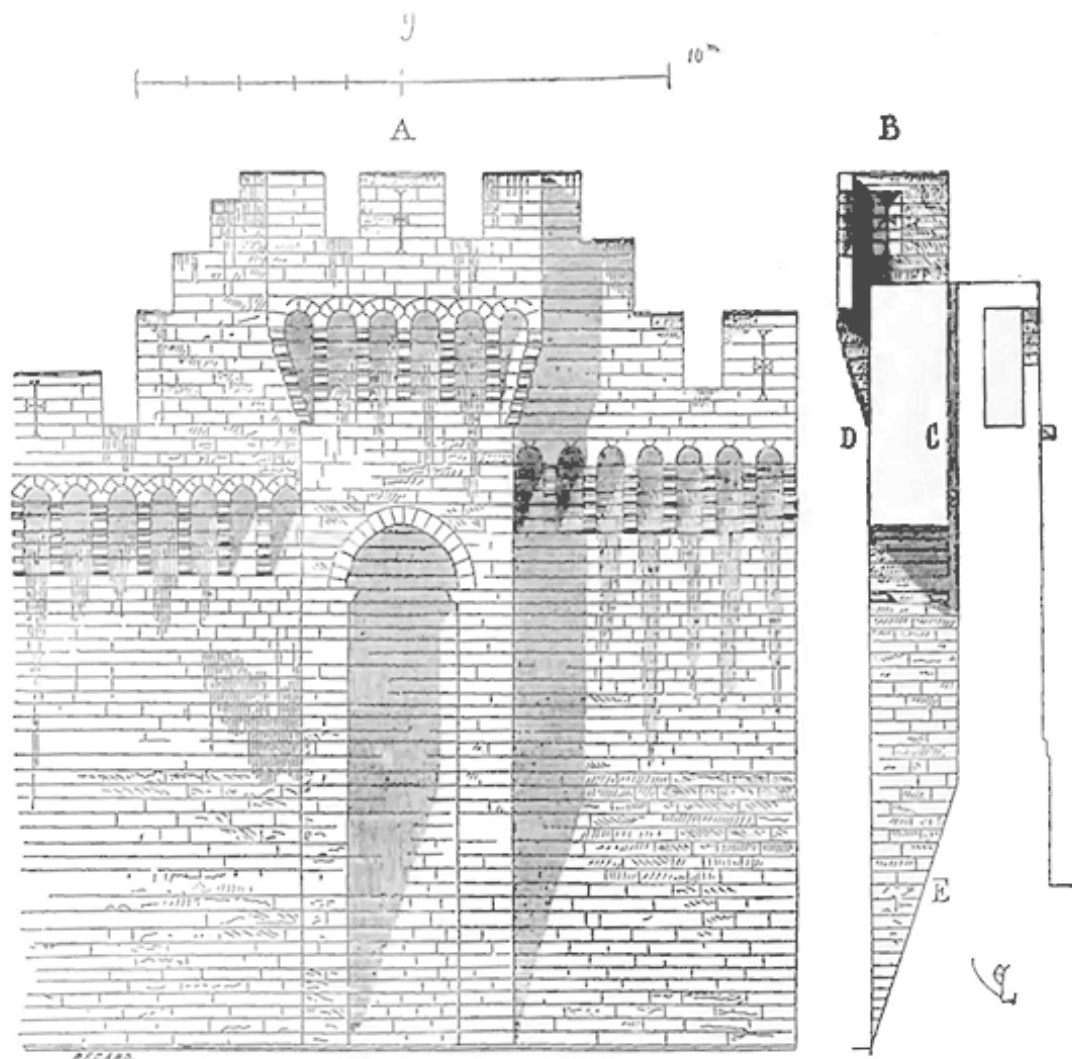
Soit (7) un front AB muni de tours; BC est la largeur du fossé; le jet d'arbalète est EF. Si l'assaillant dispose son attaque conformément au tracé FGH, neuf embrasures le découvrent. Mais soit IK un front continu non flanqué de tours, l'attaque étant disposée de même que ci-dessus en FGH, les embrasures étant d'ailleurs percées à des distances égales à celles du front AB, treize de ces embrasures pourront découvrir l'assaillant. Que celui-ci traverse le fossé et vienne se poster en M, les assiégés ne peuvent se défendre que par les mâchicoulis directement placés au-dessus de ce point M; mais ils voient sur une grande longueur la nature des opérations de l'ennemi, et l'inquiètent par des sorties dans le fond du fossé, où il ne trouve aucun défilement.

Quand on assiégeait régulièrement une place, à la fin du XIIIe siècle (voy. SIÈGE), on attaquait ordinairement deux tours, seulement pour *éteindre leur feu*, comme on dirait aujourd'hui, en démantelant leurs défenses supérieures, et on faisait brèche au moyen de la sape dans la courtine comprise entre ces deux tours; car, celles-ci réduites à l'impuissance, leur masse protégeait l'assaillant en couvrant ses flancs. Au moment de l'application définitive des mâchicoulis de pierre à la place des hourds, vers le commencement du XIVe siècle, il y eut évidemment une réaction contre le système

défensif des fronts courts; on espaça beaucoup plus les tours, on agrandit les fronts entre elles, et, pour protéger ces fronts, sans rien ôter à leurs qualités, on les munit d'échauguettes P, ainsi que l'indique le tracé NO, fig. 7. Ce nouveau système fut particulièrement appliqué dans les défenses de la ville d'Avignon, élevées à cette époque. Ces défenses ont toujours dû être assez faibles; mais, eu égard au peu de relief des courtines, on a tiré un excellent parti de ce système d'échauguettes flanquantes, et la faiblesse de la défense ne résulte pas du nouveau parti adopté, qui avait pour résultat d'obliger l'assaillant à commencer ses travaux de siège à une plus grande distance de la place. Duguesclin, en brusquant les assauts toujours, donna tort au système des grands fronts flanqués seulement de tours très-espacées; les échauguettes n'étaient pas assez fortes pour empêcher une échelade vigoureuse; on y renonça donc vers la fin du XIVe siècle pour revenir aux tours rapprochées, et surtout pour augmenter singulièrement le relief des courtines. Examinons donc ces échauguettes des murailles papales d'Avignon.


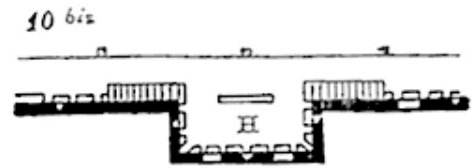
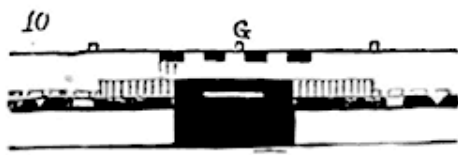


La fig. 8 présente le plan d'une de ces échauguettes au-dessous des mâchicoulis; elles ne consistent qu'en deux contre-forts extérieurs A, entre lesquels est pratiqué un talus dont nous allons reconnaître l'utilité; un arc réunit ces deux contre-forts.



Voici (9) en A l'élévation extérieure de cet ouvrage, et en B sa coupe. L'échauguette s'élève beaucoup au-dessus de la courtine; elle est munie, à son sommet, comme celle-ci, de beaux mâchicoulis de pierre sur sa face et ses deux retours; de plus, ainsi que le fait voir la coupe, au droit du mur faisant fond entre les contre-forts, est pratiqué un second mâchicoulis C, comme une rainure de 0,25 c. de largeur environ. Si l'assaillant se présentait devant l'échauguette, il recevait d'aplomb les projectiles lancés par les mâchicoulis vus D et, obliquement, ceux qu'on laissait tomber par le second mâchicoulis masqué C; car on observera que, grâce au talus E, les boulets de pierre qu'on laissait choir par ce second mâchicoulis devaient nécessairement ricocher sur ce talus E et aller frapper les assaillants à une certaine distance du pied de l'échauguette au fond du fossé. Les deux contre-forts, le vide entre eux et le talus étaient donc une défense de ricochet, faite pour forcer l'assaillant à s'éloigner du pied du rempart et, en s'éloignant, à se présenter aux coups des arbalétriers garnissant les chemins de ronde de la courtine. Ces échauguettes flanquent les courtines, ainsi que le font voir les plans supérieurs (10 et 10 bis). Elles permettaient encore à un petit poste de se tenir à couvert, à l'intérieur, sous la galerie G, et de se rendre instantanément sur le chemin de ronde supérieur H, au premier appel de la sentinelle ⁵¹.


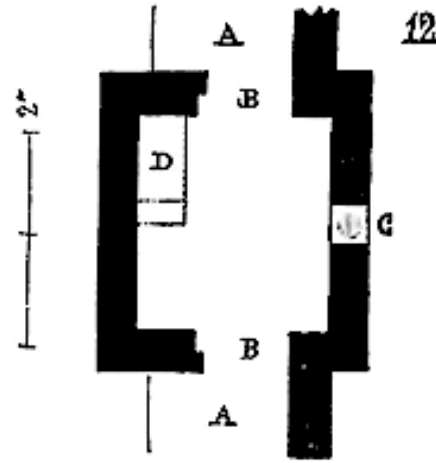
⁵¹ Le plan 10 est pris au niveau du parapet du chemin de ronde de la courtine; le plan 10 bis, au niveau du parapet de l'échauguette.



La vue perspective intérieure (11) fait comprendre la disposition du petit poste couvert qui intercepte le passage au niveau du chemin de ronde de la courtine; elle explique les degrés qui montent

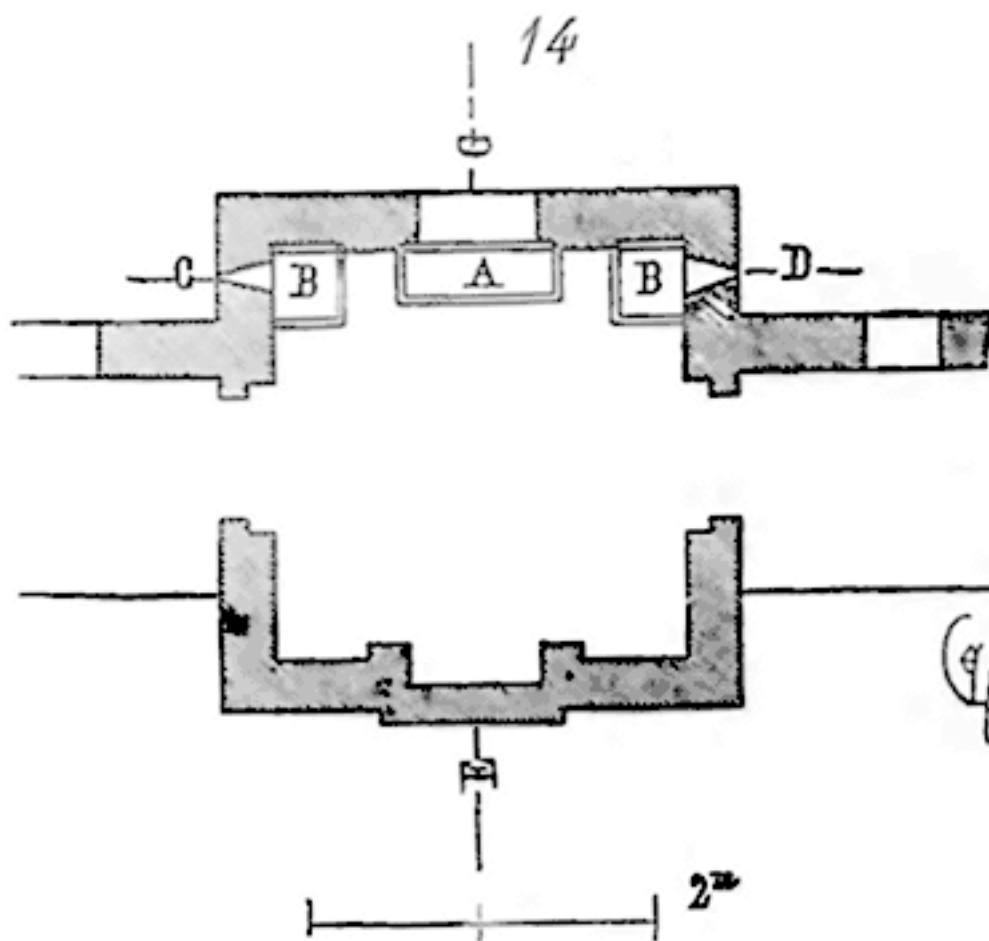
à la plate-forme de l'échauguette, et rend compte de la construction de l'ouvrage. N'oublions pas de mentionner la présence des corbeaux A qui étaient placés ainsi à l'intérieur du rempart pour recevoir une filière portant des solives et un plancher, dont l'autre extrémité reposait intérieurement sur des poteaux, afin d'augmenter la largeur du chemin de ronde en temps de guerre, soit pour faciliter les communications, soit pour déposer les projectiles ou établir des engins. Nous avons expliqué ailleurs l'utilité de ces chemins de ronde supplémentaires (voy. ARCHITECTURE MILITAIRE, fig. 32 et 33).

Ces sortes d'échauguettes interrompant la circulation sur les courtines avaient, comme les tours, l'avantage d'obliger les rondes à se faire reconnaître soit par la sentinelle placée au sommet de l'ouvrage, soit par le poste abrité sous la petite plate-forme supérieure. Quelquefois même ces échauguettes sont fermées, barrent complètement le chemin de ronde: ce sont de véritables corps de garde. Nous voyons encore une échauguette de ce genre sur la courtine occidentale de la forteresse de Villeneuve-lès-Avignon. Cette échauguette ne flanque pas la courtine et débordé à peine son parement extérieur; elle est réservée pour le service de la garnison. Voici son plan (12). En A est le chemin de ronde interrompu par l'échauguette et ses deux portes B; un seul créneau C a vue sur l'extérieur; en D est une petite cheminée. Deux ou trois hommes au plus pouvaient se tenir dans ce poste dont nous présentons (13) l'aspect intérieur, en supposant le comble, tracé en E, enlevé. Cette partie des murs de la citadelle de Villeneuve-lès-Avignon date de la première moitié du XIVe siècle.



Les formes données aux échauguettes, pendant les XIVe et XVe siècles, sont très-variées; lorsqu'elles servent de flanquements, elles sont ou barlongues comme celles d'Avignon, ou semi-circulaires, ou à pans, portées sur des contre-forts, sur des encorbellements ou des corbeaux, suivant le besoin ou la nature des défenses; elles sont ou couvertes ou découvertes, contenant un ou plusieurs étages de crénelages, avec ou sans mâchicoulis.

Il existait encore, en 1835, au sommet des remparts de l'abbaye du Mont-Saint-Michel-en-Mer, du côté du midi, une belle échauguette avec mâchicoulis sur la face et sur les côtés, interceptant, comme celle de Villeneuve-lès-Avignon, la communication sur le chemin de ronde de la courtine. Cette échauguette tenait aux constructions du XIVe siècle⁵².

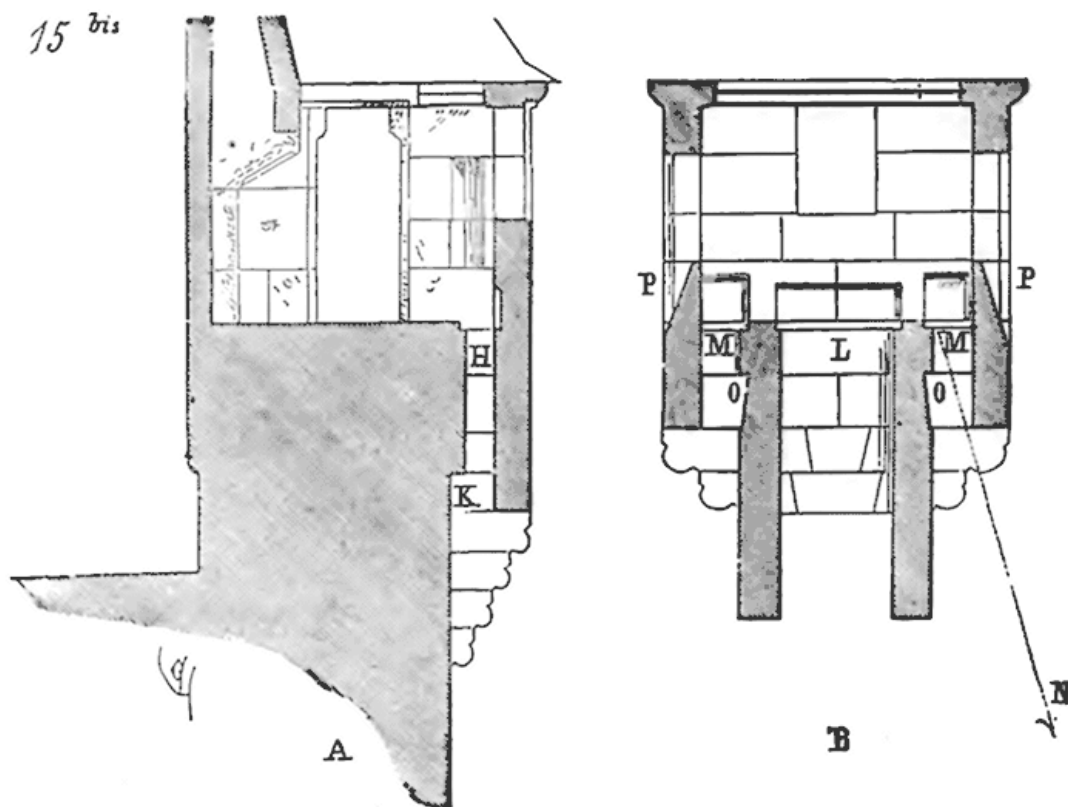


Le plan (14), pris au niveau du crénelage, fait voir les deux baies fermant l'échauguette, la petite cheminée qui servait à chauffer les gens de guet, l'ouverture du mâchicoulis de face en A et celles des mâchicoulis latéraux en B. Ces mâchicoulis se fermaient au moyen de planchettes munies de gonds.

⁵² Depuis cette époque, la portion du rempart dont il est ici question a été restaurée et l'échauguette détruite; depuis longtemps elle servait de latrines.



La fig. 15 donne une vue perspective extérieure de ce poste avec sa couverture. Cette construction était en granit rouge.




La fig. 15 bis présente, en A, la coupe de l'échauguette sur la ligne EG, et, en B, sur la ligne CD du plan.


Dans la première de ces coupes est indiquée l'ouverture du mâchicoulis de face en H avec la saillie K, sur le parement du mur, pour empêcher les traits décochés d'en bas de remonter en glissant le long du parement jusqu'aux défenseurs. Dans la seconde coupe B, on voit l'ouverture du mâchicoulis de face en L, et, en M, celles des mâchicoulis latéraux avec les arrêts O pour les traits venant du dehors. Ces mâchicoulis latéraux servaient, avec les meurtrières P, à flanquer la courtine, car on remarquera que les défenseurs pouvaient non-seulement laisser tomber des pierres verticalement, mais aussi envoyer des traits d'arbalète obliquement, ainsi que l'indique le tracé ponctué MN. On trouve assez souvent, dans nos anciennes forteresses, beaucoup d'échauguettes disposées de cette manière, au moins quant au mâchicoulis de face; mais il ne faut pas prendre pour telles des latrines qui souvent ont la même apparence extérieure, et ont leur vidange sur le dehors (voy. LATRINE), quand ce dehors est un fossé ou un escarpement.

Ainsi que nous avons l'occasion de le constater bien des fois dans le *Dictionnaire*, les architectes des XIIIe, XIVe et XVe siècles, employaient les encorbellements toutes les fois que ce système de construction pouvait leur être utile; il arrive souvent qu'on est obligé, dans les bâtisses, de donner aux parties supérieures plus de surface qu'aux parties inférieures des maçonneries. Les architectes du moyen âge s'étaient soumis à ces besoins; ils n'hésitaient jamais à faire emploi du système des encorbellements, et se tiraient avec beaucoup d'adresse des difficultés qu'il présente, tout en obtenant des constructions parfaitement solides.

16

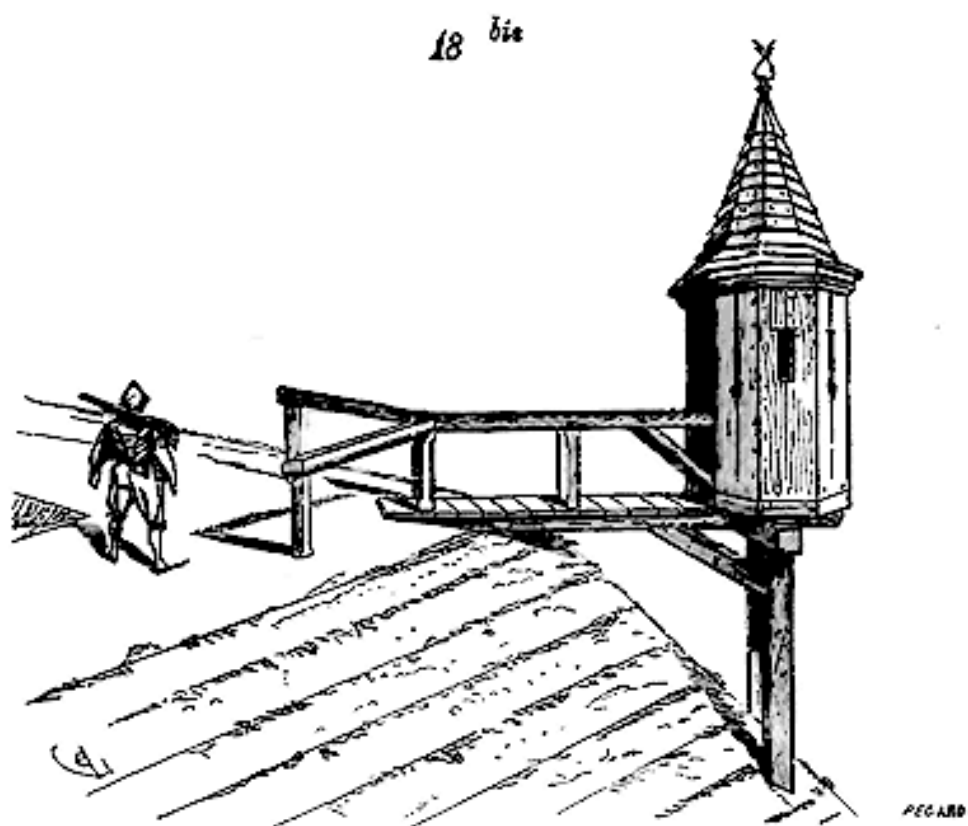


Sur l'un des fronts de l'enceinte du château de Véz (voy. le plan d'ensemble de ce château à l'article DONJON, fig. 45), il existe encore de belles échauguettes semi-circulaires flanquantes, dont nous donnons la vue perspective extérieure (16). Sur le talus de la courtine naît un contre-fort rectangulaire peu saillant, qui, au moyen de trois corbelets, porte un demi-cylindre inférieur sur lequel posent quatre assises profilées arrivant à former un puissant encorbellement portant l'échauguette. La bascule de cette masse est parfaitement maintenue par le massif de la courtine.



Sur l'autre front de la même enceinte, à l'intérieur de la cour du château, il existe des échauguettes rectangulaires cette fois, à doubles flanquements, c'est-à-dire formant deux redans de chaque côté (17), destinés à flanquer la courtine à droite et à gauche: le premier redan assez long pour permettre un tir parallèle aux parements de cette courtine; le second plus court, mais suffisant pour le tir oblique, ainsi que l'indique le plan A. Ici encore, c'est un large contre-fort rectangulaire naissant sur le talus inférieur et portant l'encorbellement du premier redan; puis un second contre-fort en encorbellement lui-même portant la saillie du second redan. Des larmiers abritent les profils et empêchent la pluie de baver sur les parements.

Dans l'architecture militaire, les échauguettes n'ont été abandonnées qu'après Vauban. On les regardait comme utiles, même avec l'artillerie à feu, pendant les XVIe et XVIIe siècles; les angles saillants des bastions portaient encore des échauguettes, il y a deux cents ans, destinées uniquement à abriter les sentinelles. Il va sans dire qu'en cas de siège c'était la première chose qu'abattait l'assaillant. Cette persistance de l'échaugnette constate seulement son importance dans les ouvrages militaires du moyen âge, puisqu'on eut tant de peine à l'abandonner, même après que tout le système de la défense s'était transformé. Les dernières échauguettes sont en forme de poivrière, très-étroites, portées sur un cul-de-lampe et n'ayant que la valeur d'une guérite, c'est-à-dire bonnes seulement pour surveiller les dehors, mais ne pouvant servir à la défense. Cependant, au commencement du XVIe siècle, et au moment où l'on établit déjà des boulevards revêtus, en dehors des anciennes enceintes, lorsque ces boulevards présentent un angle saillant (ce qui est rare, la forme circulaire étant alors admise), cet angle saillant est garni quelquefois d'une assez large échaugnette quadrangulaire, posée la face sur l'angle du boulevard, ainsi que l'indique la fig. 18.




Ces échauguettes pouvaient recevoir un fauconneau; elles étaient ordinairement revêtues de combles en dalles posées sur une voûte, décorées d'armoiries et d'autres ornements qui donnaient aux saillants des boulevards un certain air monumental. Le temps et les boulets ont laissé peu de traces de ces petits ouvrages que nous ne retrouvons plus que dans d'anciennes gravures; et c'est à peine si, aujourd'hui, sur nos vieux bastions français, on aperçoit quelques assises des encorbellements qui portaient ces sortes d'échauguettes.

Sur les boulevards en terre et clayonnages dont on fit un grand usage pendant les guerres du XVIe siècle pour couvrir d'anciennes fortifications, on établissait des échauguettes en bois en dehors de l'angle saillant des bastions et au milieu des courtines (18 bis), afin de permettre aux sentinelles de voir ce qui se passait au fond des fossés. Ces sortes d'échauguettes sont employées jusqu'au XVIIe siècle.


On établissait aussi des échauguettes transitoires en bois sur les chemins de ronde des fortifications du moyen âge; ces échauguettes se reliaient aux hourds et formaient des sortes de bretèches (voy. ce mot). Quant aux échauguettes à demeure en charpente, nous les avons scrupuleusement détruites en France. À peine si nous en apercevons les traces sur quelques tours ou clochers. Pour trouver de ces sortes d'ouvrages encore entiers, il faut se décider à passer le Rhin et parcourir l'Allemagne conservatrice.

Sur le bord oriental du lac de Constance est une charmante petite ville qui a nom Lindau; c'est une tête du chemin de fer bavarois. Lindau a respecté ses murailles du moyen âge, avec quelques-unes des anciennes tours flanquantes. L'une de ces tours, dont la construction remonte au XIVe siècle, est couronnée de quatre échauguettes du XVe siècle, en bois, posant sur des encorbellements de pierre.

19




Voici (19) l'ensemble de cette construction. Les combles sont couverts en tuiles vernissées, avec boules et girouettes en cuivre doré. Depuis le XVe siècle, pas une main profane n'a touché cette innocente défense que pour l'entretenir; aucun Conseil municipal n'a prétendu que les bois du comble fussent pourris ou que la tour gênât les promeneurs.



Nous donnons (20) le détail de l'une de ces quatre échauguettes, dont les pans-de-bois sont hourdés en maçonnerie, avec meurtrières sur chacune des faces. Il suffit de jeter les yeux sur les gravures d'Israël Sylvestre, de Mérian, de Chastillon, pour constater qu'en France toutes les villes du Nord et de l'Est renfermaient quantité de ces tours couronnées d'échauguettes qui se découpaient si heureusement sur le ciel et donnaient aux cités une physionomie pittoresque. Aujourd'hui nous en sommes réduits à admirer ces restes du passé en Allemagne, en Belgique ou en Angleterre.

Dans la campagne, et surtout dans les pays de plaines, les combles des tours des châteaux se garnissaient d'échauguettes qui permettaient de découvrir au loin ce qui se passait; la Picardie et les Flandres surmontaient les combles de leurs donjons d'échauguettes de bois recouvertes de plomb

ou d'ardoises. Les gravures nous ont conservé quelques-unes de ces guettes de charpenterie. Nous donnons ici l'une d'elles (21) en A ⁵³.



À la base du pignon se voient deux autres échauguettes de pierre B, à deux étages, flanquant le chemin de ronde des mâchicoulis.

Nous retrouvons encore la tradition de ces guettes couronnant les combles des tours dans la plupart des châteaux de la Renaissance, comme à Chambord, à Tanlay, à Ancy-le-Franc, et, plus


⁵³ Du château de Beersel en Brabant. (*Voy. Castella et pretoria nobilium Brabantiae, ex mus. Jac. baronis Le Roy, etc.* Anvers, 1696.)

tard, au château de Richelieu en Poitou, de Blérancourt en Picardie, etc. Ce ne fut que sous le règne de Louis XIV, et lorsque les combles ne furent plus de mise sur les édifices publics ou privés, que disparurent ces derniers restes de la guette du château féodal.

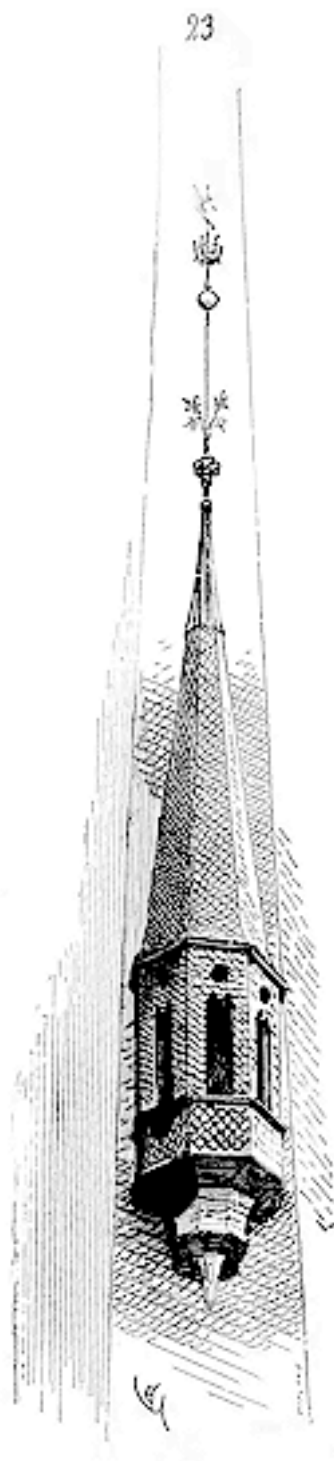
Les combles des beffrois de ville étaient souvent munies d'échauguettes de bois. Comme les combles des donjons, on a eu grand soin de les détruire chez nous, et il nous faut sans cesse avoir recours aux anciennes gravures si nous voulons prendre une idée de leur disposition. La plupart des tours de beffrois des villes du nord en France, élevées pendant les XIIIe et XIVE siècles, étaient carrées⁵⁴; elles se terminaient par une galerie fermée ou à ciel ouvert, avec échauguettes aux angles; de plus, le comble en charpente, très-élevé et très-orné généralement (car les villes attachaient une sorte de gloire à posséder un beffroi magnifique), était percé de lanternes ou d'échauguettes, servant de guérites au guetteur. Il nous faut bien, cette fois encore, emprunter aux pays d'outre-Rhin, pour appuyer nos descriptions sur des monuments. Retournons donc à Prague, la ville des échauguettes, et celle dont l'architecture gothique se rapproche le plus de notre école picarde.

La cathédrale de cette ville possède deux tours sur sa façade occidentale dont les couronnements affectent bien plutôt la forme de nos beffrois municipaux du Nord que celle d'un clocher d'église. Ces tours, à défaut d'autres renseignements existants, vont nous servir à reconstituer les échauguettes des tours de ville des XIVE et XVe siècles.

⁵⁴ Les beffrois d'Amiens, de Béthune, de Valenciennes, qui existent ou existaient encore il y a peu d'années, sont bâtis sur plan carré (voy. BEFFROI).




Sur un dernier étage carré (22) s'épanouit un large encorbellement décoré d'écussons armoyés aux quatre angles; cet encorbellement arrive à former des portions d'octogones, ainsi que l'indique le plan A. Une balustrade de pierre pourtourne le couronnement et est surmontée aux angles de logettes également en pierre couvertes de pavillons aigus en charpente. En retraite, sur le parement intérieur de la tour, s'élève un grand comble à huit pans sur quatre faces duquel sont posées des échauguettes en bois couvertes aussi de pyramides à huit pans. Tous ces combles sont revêtus d'ardoises et de plomb, avec épis, boules, girouettes. Quatre petits combles diagonaux permettent de passer à couvert de la base de la charpente dans chacune des échauguettes d'angle.



La fig. 23 donne le détail de l'une des quatre échauguettes supérieures du comble. C'était un couronnement de ce genre, mais plus somptueux probablement, qui devait terminer le beffroi de la ville d'Amiens construit vers 1410 et brûlé en 1562. Un guetteur avait charge, du haut de ce beffroi, de sonner les cloches pour annoncer le bannissement de quelque malfaiteur, les incendies qui se déclaraient dans la ville ou la banlieue, pour donner l'alarme s'il voyait s'avancer vers la cité une troupe d'hommes d'armes, pour prévenir les sentinelles posées aux portes. Le son différent des cloches mises en branle faisait connaître aux habitants le motif pour lequel on les réunissait. Ce guetteur, au XVe siècle, recevait pour traitement un écu quarante sols par an, plus une cotte en drap moitié rouge moitié bleu qu'il portait à cause des «grans vans et froidures estant au hault dudict beffroi.» Il logeait dans


la tour, devait jouer de sa «pipette» à la sonnerie du matin; il cornait pour annoncer aux bourgeois rassemblés hors la ville, à l'occasion de quelque fête ou cérémonie, qu'ils pouvaient être en paix et que rien de fâcheux ne survenait dans la cité. Il lui fallait aussi jouer certains airs lorsque des processions circulaient dans la ville⁵⁵. C'était, on en conviendra, un homme qui gagnait bien un écu quarante sols et un habit rouge et bleu par an.

Certains moustiers, certaines églises étaient fortifiées pendant le moyen âge, et ces églises étant habituellement entourées de contre-forts, on surmontait ceux-ci d'échauguettes. On voit encore, sur la façade occidentale de l'église abbatiale de Saint-Denis, des traces d'échauguettes circulaires bâties au XVe siècle sur les contre-forts du XIIe.



⁵⁵ Voy. *Descript. du beffroi et de l'hôtel de ville d'Amiens*, par M. Dusevel. Amiens, 1847.

Pendant les guerres avec les Anglais, sous Charles VI et Charles VII, en Normandie, sur les frontières de la Bretagne, sur les bords de la Loire, beaucoup d'églises abbatiales furent ainsi munies d'échauguettes. Dans les contrées exposées aux courses d'aventuriers, dans les montagnes et les lieux déserts, presque toujours les églises furent remaniées, à l'extérieur, de manière à pouvoir se défendre contre une troupe de brigands. Les échauguettes alors servaient non-seulement à poster des guetteurs de jour et de nuit, mais encore elles flanquaient les murs et en commandaient les approches. L'église abbatiale de Saint-Claude, dans le Jura, aujourd'hui cathédrale, bâtie vers la fin du XIV^e siècle, porte sur ses contre-forts des échauguettes bien fermées et commandant parfaitement les dehors. Ces échauguettes (24) sont à un étage couvert sur les contre-forts latéraux, et à deux étages (25) sur les contre-forts d'angle. On communique d'un de ces étages à l'autre par une trappe réservée dans le plancher et une petite échelle de meunier. Dans le midi de la France, on remarque, sur des églises romanes, des échauguettes construites à la hâte au XIV^e siècle, pour mettre ces édifices en état de résister aux courses des troupes du Prince Noir. On éleva encore des échauguettes sur les édifices religieux pendant les guerres de religion du XVI^e siècle, et quelquefois même des échauguettes furent disposées pour recevoir de petites bouches à feu.



Du jour où chacun n'eut plus à songer à sa défense personnelle, l'échauguette disparut de nos édifices civils ou religieux; et il faut reconnaître que la gendarmerie de notre temps remplace avec avantage ces petits postes de surveillance.

«De l'échargaite, por Dieu, qu'en sera-t-il?»

Ce mot est formé de *scara*, interprété dans les monuments du VIIIe siècle par *turma*, acies, et de *wachte*, garde. *Scaraguayta*.

ÉCHELLE, s. f. Nous ne parlons pas ici de l'échelle dont se servent les ouvriers pour monter sur les échafauds, non plus des échelles qui étaient en permanence sur les places réservées aux exécutions, et auxquelles on attachait les gens coupables de faux serments ou de quelque délit honteux

pour les laisser ainsi exposés aux quolibets de la foule ⁵⁶. Nous ne nous occupons que de l'*échelle relative*. En architecture, on dit «l'échelle d'un monument... Cet édifice n'est pas à l'échelle.» L'échelle d'une cabane à chien est le chien, c'est-à-dire qu'il convient que cette cabane soit en proportion avec l'animal qu'elle doit contenir. Une cabane à chien dans laquelle un âne pourrait entrer et se coucher ne serait pas à l'échelle.

Ce principe, qui paraît si naturel et si simple au premier abord, est cependant un de ceux sur lesquels les diverses écoles d'architecture (de notre temps) s'entendent le moins. Nous avons touché cette question déjà dans l'article ARCHITECTURE, et notre confrère regretté, M. Lassus, l'avait traitée avant nous ⁵⁷. Dans la pratique, cependant, il ne semble pas que les observations mises en avant sur ce sujet aient produit des résultats. Nous n'avons pas la vanité de nous en étonner; nous croyons simplement que nos explications n'ont été ni assez étendues ni assez claires. Il faut donc reprendre la question et la traiter à fond, car elle en vaut la peine.

Les Grecs, dans leur architecture, ont admis un *module*, on n'en saurait douter; ils ne paraissent pas avoir eu d'*échelle*. Ainsi, qu'un ordre grec ait cinq mètres ou dix mètres de hauteur, les rapports harmoniques sont les mêmes dans l'un comme dans l'autre, c'est-à-dire, par exemple, que si le diamètre de la colonne à la base est *un*, la hauteur de la colonne sera *six*, et l'entre-colonnement *un et demi* vers le milieu du fût, dans le petit comme dans le grand ordre. En un mot, la *dimension* ne paraît pas changer les *proportions relatives* des divers membres de l'ordre. Cependant les Grecs ont été pourvus de sens si délicats qu'on ne saurait guère admettre chez eux la non application d'un principe vrai en matière d'art, sans une cause majeure. Nous ignorons le mécanisme harmonique de l'architecture grecque; nous ne pouvons que constater ses résultats sans avoir découvert, jusqu'à présent, ses formules. Nous reconnaissons bien qu'il existe un *module*, des *tonalités* différentes, des règles mathématiques, mais nous n'en possédons pas la clef, et Vitruve ne peut guère nous aider en ceci, car lui-même ne semble pas avoir été initié aux formules de l'architecture grecque des beaux temps, et ce qu'il dit au sujet des ordres n'est pas d'accord avec les exemples laissés par ses maîtres. Laissons donc ce problème à résoudre, ne voyons que l'apparence. Si nous considérons seulement les deux architectures mères des arts du moyen âge, c'est-à-dire l'architecture grecque et l'architecture romaine, nous trouvons dans la première un art complet, tout d'une pièce, conséquent, formulé, dans lequel l'apparence est d'accord avec le principe; dans la seconde, une structure indépendante souvent de l'apparence, le besoin et l'art, l'objet et sa décoration. Le besoin étant manifesté dans l'architecture romaine, étant impérieux même habituellement, et le besoin se rapportant à l'homme, l'harmonie pure de l'art grec est détruite; l'échelle apparaît déjà dans les édifices romains; elle devient impérieuse dans l'architecture du moyen âge. De même que, dans la société antique, l'individu n'est rien, qu'il est le jouet du destin, qu'il est perdu dans la chose publique, aussi ne peut-il exercer une influence sur la forme ou les proportions des monuments qu'il élève. Un temple est un temple; il est grand, si la cité peut le faire grand; il est petit, si sa destination ou la pénurie des ressources exige qu'il soit petit; s'il est grand, il y a une grande porte; s'il est petit, il n'a qu'une petite porte. Les impossibilités résultant de la nature des matériaux mettent seules une limite aux dimensions du grand monument, comme l'obligation de passer sous une porte empêche seule qu'elle ne s'abaisse au-dessous de la taille humaine; mais il ne venait certainement pas à l'esprit d'un Grec de mettre en rapport son édifice avec lui-homme, comme il ne supposait pas que son *moi* pût modifier les arrêts du destin. Les rapports harmoniques qui existent entre les membres d'un ordre grec sont si bien commandés par l'art et non par l'objet, que, par exemple, un portique de colonnes doriques devant toujours s'élever sur un socle composé d'assises en retraite les unes sur les autres comme des degrés, la hauteur de ces degrés devant être dans un rapport harmonique avec le diamètre des colonnes, si le diamètre de ces colonnes est

⁵⁶ Voy. le curieux bas-relief qui se trouve à la base du portail méridional de Notre-Dame de Paris, et qui représente un écolier attaché à une échelle; d'autres écoliers l'entourent et paraissent le bafouer. Sur la poitrine du coupable est attaché un petit écriteau carré sur lequel sont gravées ces lettres P. FAVS.S. *por faus sermens*.

⁵⁷ *Annales archéol.*, de M. Didron. T. II. *De l'art et de l'archéologie*.

tel que chacun des degrés ait la hauteur d'une marche ordinaire, c'est tant mieux pour les jambes de ceux qui veulent entrer sous le portique. Mais si le diamètre de ces colonnes est beaucoup plus grand, la hauteur harmonique des degrés augmentera en proportion; il deviendra impossible à des jambes humaines de les franchir, et comme, après tout, il faut monter, on pratiquera, à même ces degrés, des marches sur quelques points, comme une concession faite par l'art aux besoins de l'homme, mais faite, on s'en aperçoit, avec regret. Évidemment le Grec considérait les choses d'art plutôt en amant qu'en maître. Chez lui, l'architecture n'obéissait qu'à ses propres lois. Cela est bien beau assurément, mais ne peut exister qu'au milieu d'une société comme la société grecque, chez laquelle le culte, le respect, l'amour et la conservation du beau étaient l'affaire principale. Rendez-nous ces temps favorables, ou mettez vos édifices à l'échelle. D'ailleurs il ne faut pas espérer pouvoir en même temps sacrifier à ces deux principes opposés. Quand, dans une cité, les édifices publics et privés sont tous construits suivant une harmonie propre, tenant à l'architecture elle-même, il s'établit entre ces oeuvres de dimensions très-différentes des rapports qui probablement donnent aux yeux le plaisir que procure à l'ouïe une symphonie bien écrite. L'oeil fait facilement abstraction de la dimension quand les proportions sont les mêmes, et on conçoit très-bien qu'un Grec éprouvât autant de plaisir à voir un petit ordre établi suivant les règles harmoniques qu'un grand; qu'il ne fût pas choqué de voir le petit et le grand à côté l'un de l'autre, pas plus qu'on n'est choqué d'entendre une mélodie chantée par un soprano et une basse-taille. Peut-être même les Grecs établissaient-ils dans les relations entre les dimensions les rapports harmoniques que nous reconnaissons entre des voix chantant à l'octave. Peut-être les monuments destinés à être vus ensemble étaient-ils composés par antiphonies? Nous pouvons bien croire que les Grecs ont été capables de tout en fait d'art, qu'ils éprouvaient par le sens de la vue des jouissances que nous sommes trop grossiers pour jamais connaître.

Le mode grec, que les Romains ne comprirent pas, fut perdu. À la place de ces principes harmoniques, basés sur le module abstrait, le moyen âge émit un autre principe, celui de l'échelle, c'est-à-dire qu'à la place d'un module variable comme la dimension des édifices, il prit une mesure uniforme, et cette mesure uniforme est donnée par la taille de l'homme d'abord, puis par la nature de la matière employée. Ces nouveaux principes (nous disons nouveaux, car nous ne les voyons appliqués nulle part dans l'antiquité) ne font pas que, parce que l'homme est petit, tous les monuments seront petits; ils se bornent, même dans les plus vastes édifices (et le moyen âge ne se fit pas faute d'en élever de cette sorte), à forcer l'architecte à rappeler toujours la dimension de l'homme, à tenir compte toujours de la dimension des matériaux qu'il emploie.

Dorénavant, une porte ne grandira plus en proportion de l'édifice, car la porte est faite pour l'homme, elle conservera *l'échelle* de sa destination; un degré sera toujours un degré praticable. La taille de l'homme (nous choisissons, bien entendu, parmi les plus grands) est divisée en six parties, lesquelles sont divisées en douze, car le système duodécimal, qui peut se diviser par moitié, par quarts et par tiers, est d'abord admis comme le plus complet. L'homme est la toise, le sixième de l'homme est le pied, le douzième du pied est le pouce. Armés de cette mesure, les architectes vont y subordonner tous les membres de leurs édifices: c'est donc l'homme qui devient le module, et ce module est invariable. Cela ne veut pas dire que l'architecture du moyen âge, à son origine et à son apogée, soit un simple calcul, une formule numérique; non, ce principe se borne à rappeler toujours la taille humaine. Ainsi, quelle que soit la hauteur d'une pile, la base de cette pile ne dépasse jamais la hauteur d'appui; quelle que soit la hauteur d'une façade, la hauteur des portes n'excédera pas deux toises, deux toises et demie au plus, parce qu'on ne suppose pas que des hommes et ce qu'ils peuvent porter, tels que bannières, dais, bâtons, puissent dépasser cette hauteur. Quelle que soit la hauteur d'un vaisseau, les galeries de service à différents étages seront proportionnées, non à la grandeur de l'édifice, mais à la taille de l'homme. Voilà pour certains membres principaux. Entrons plus avant dans la théorie. On a été chercher fort loin l'origine des colonnes engagées qui, dans les monuments du moyen âge, s'allongent indéfiniment, quel que soit leur diamètre, contrairement au mode grec; il n'était besoin cependant que de recourir au principe de *l'échelle* admis par les architectes de ces

temps pour trouver la raison de cette innovation. On nous a dénié l'influence de l'échelle humaine, en nous disant, par exemple, que les colonnes engagées des piles de la cathédrale de Reims sont bien plus grosses que celles d'une église de village; nous répondons que les colonnes engagées de la cathédrale de Reims ne sont pas dans un rapport proportionnel avec des colonnes engagées d'un édifice quatre fois plus petit. C'est *matière de géométrie*.

Prenons un monument franchement gothique, la nef principale de la cathédrale d'Amiens. Cette nef a, d'axe en axe des piles, 14m,50; les colonnes centrales portent 1m,36 de diamètre, et les quatre colonnettes engagées qui cantonnent ces colonnes centrales, 0,405m. Nous demandons que l'on nous indique une nef de la même époque, n'ayant que 7m,25 de largeur d'axe en axe des piles, dont les colonnes centrales n'auraient que 0,68 c. de diamètre et les colonnes engagées 0,20 c., c'est-à-dire étant dans un rapport exact de proportion avec la nef de la cathédrale d'Amiens.

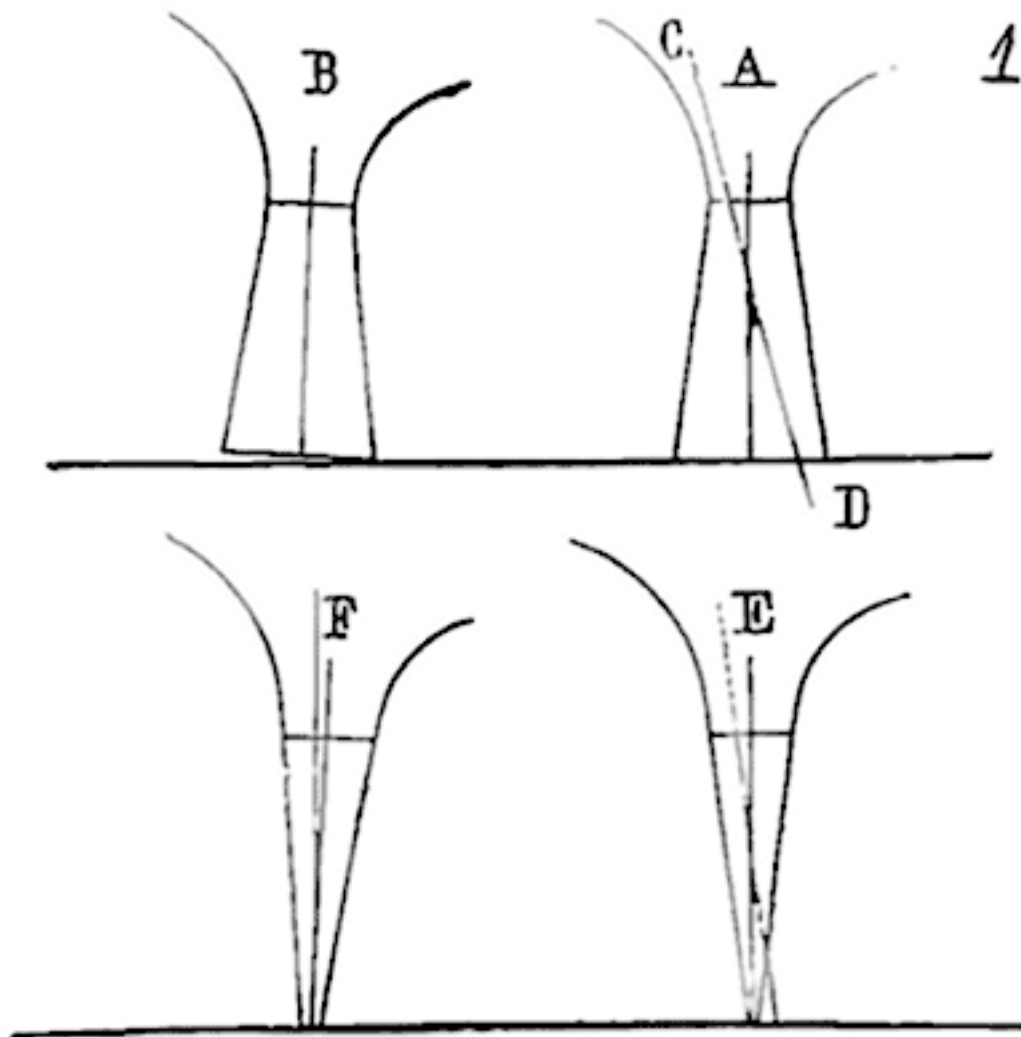
Voici un monument qui se présente à propos, construit en matériaux très-résistants, tandis que ceux dont se compose la cathédrale d'Amiens ne le sont que médiocrement: c'est la nef de l'église de Semur-en-Auxois, bâtie en même temps que celle de la cathédrale d'Amiens. La nef n'a en largeur qu'un peu moins de la moitié de celle-ci, 6m,29. Or les colonnes centrales ont 1m,08 de diamètre, et les colonnes engagées qui les cantonnent, 0,27 c., au lieu de 0,64 c. et 0,19 c. Ces rapports proportionnels que nous trouvons dans l'architecture antique n'existent donc pas ici; notez que 0,405m font juste 15 pouces, et 0,27 c., 10 pouces, et les colonnettes cantonnantes des piles de l'église de Semur sont les plus grêles que nous connaissions de cette époque; ordinairement ces colonnettes, qui ont une si grande importance parce qu'elles portent en apparence les membres principaux de l'architecture, ont, dans les plus petits édifices, 0,32 c. (1 pied), dans les plus grands 0,40 c. (15 pouces); par cas exceptionnel, comme à Reims, 0,49 c. (18 pouces)⁵⁸; c'est-à-dire l'unité, l'unité plus 1/4, l'unité plus 1/2. Mais ce qui donne l'échelle d'un édifice, ce sont bien les mesures en hauteur que les mesures en largeur. Or, dans cette petite église de Semur, le niveau du dessus des bases est à 1m,06 du sol, et les piles n'ont que 5m,00 de haut, compris le chapiteau, jusqu'aux naissances des voûtes des bas-côtés. Dans la cathédrale d'Amiens, les piles qui remplissent le même objet ont 13m,80, et le niveau du dessus des bases... 1m,06. Dans la cathédrale de Reims, les piles ont 11m,20 de haut, et les bases 1m,30; 1m,06 font juste 3 pieds 3 pouces; 1m,30, 4 pieds, c'est-à-dire 3 unités 1/4, 4 unités. Les chapiteaux de ces piles de la nef d'Amiens ont, tout compris, 1m,14 de haut; ceux de Reims, 1m,14, c'est-à-dire 3 pieds 6 pouces; ceux des petites piles de l'église de Semur, 1m,06, comme les bases (3 pieds 3 pouces). La nef de la cathédrale de Reims a 37m,00 sous clef; les colonnettes de son triforium ont 3m,50 de haut. La nef de la cathédrale d'Amiens a 42m,00 sous clef; les colonnes de son triforium ont de hauteur 3m,00. La nef de l'église de Semur a, sous clef, 24m,00; les colonnettes de son triforium ont de hauteur 2m,00: c'est le minimum, parce que le triforium est un passage de service, qu'il indique la présence de l'homme; aussi ne grandit-il pas en proportion de la dimension de l'édifice. Les architectes, au contraire, même lorsque, comme à Amiens, la construction les oblige à donner au triforium une grande hauteur sous plafond, rappellent, par un détail important, très-visible, comme les colonnettes, la dimension humaine. C'est pour cela qu'à la base des édifices, dans les intérieurs, sous les grandes fenêtres, les architectes ont le soin de plaquer des arcatures qui, quelle que soit la dimension de ces édifices, ne sont toujours portées que par des colonnettes de 2m,00 de hauteur au plus, colonnettes qui sont ainsi, tout au pourtour du monument, à la hauteur de l'oeil, comme des moyens multipliés de rappeler l'échelle humaine, et cela d'une façon d'autant plus frappante, que ces colonnettes d'arcatures portent toujours sur un banc, qui, bien entendu, est fait pour s'asseoir, et n'a que la hauteur convenable à cet usage, c'est-à-dire de 0,40 à 0,45 c. Il va sans dire que les balustrades, les appuis n'ont jamais, quelle que soit la dimension des édifices, que la hauteur nécessaire, c'est-à-dire 1m,00 (3 pieds).

⁵⁸ Dans l'architecture champenoise du XIIIe siècle, les colonnes sont d'un plus fort diamètre que dans l'école de l'Île-de-France. Les plus grêles se trouvent dans l'école bourguignonne, et cela tient à la résistance extraordinaire des matériaux de cette province.

Non-seulement la taille de l'homme, mais aussi la dimension des matériaux déterminent l'échelle de l'architecture romaine et surtout de l'architecture gothique. Tout membre d'architecture doit être pris dans une hauteur d'assise; mais comme les pierres à bâtir ne sont pas partout de la même hauteur de banc, c'est là où l'on reconnaît la souplesse des principes de cette architecture. Avec un tact et un sentiment de l'art assez peu appréciés de nos jours, l'architecte du moyen âge élève sa construction de façon à la mettre d'accord avec la dimension de l'édifice qu'il bâtit. Peu importe que les matériaux soient hauts ou bas, il sait en même temps le soumettre à l'échelle imposée par ces matériaux et aux proportions convenables à un grand ou à un petit monument. Supposons qu'il ne possède que des pierres calcaires dont la hauteur de banc est de 0,40 c. au plus, et qu'il veuille bâtir un édifice d'une très-grande dimension, comme la façade de la cathédrale de Paris, par exemple; admettons même qu'il tienne à donner à cette façade de grandes proportions, ou, pour mieux dire, une échelle supérieure à l'échelle commune. Il élèvera les soubassements en assises régulières, basses; si, dans ces soubassements, il veut faire saillir des bandeaux, il ne donnera à ces bandeaux qu'une très-faible hauteur, et encore les fera-t-il tailler sur des profils fins, délicats, afin de laisser à la masse inférieure toute son importance; il maintiendra les lignes horizontales, comme indiquant mieux la stabilité. Arrivé à une certaine hauteur, il sent qu'il faut éviter l'uniformité convenable à un soubassement, que les lits horizontaux donnés par les assises détruiront l'effet des lignes verticales. Alors, devant cette structure composée d'assises, il place des colonnettes en délit qui sont comme un dessin d'architecture indépendant de la structure; il surmonte ces colonnettes d'arcatures prises dans des pierres posées de même en délit et appareillées de telle façon qu'on n'aperçoive plus les joints de la construction: ainsi donne-t-il à son architecture les proportions qui lui conviennent, et il laisse à ces proportions d'autant plus de grandeur que, derrière ce placage décoratif, l'oeil retrouve l'échelle vraie de la bâtisse, celle qui est donnée par la dimension des matériaux. La grande galerie à jour qui, sous les tours, termine la façade de Notre-Dame de Paris, est un chef-d'oeuvre de ce genre. La structure vraie, comme un thème invariable, se continue du haut en bas, par assises réglées de 0,40 c. de hauteur environ. Devant cette masse uniforme se dessine d'abord la galerie des Rois, avec ses colonnes monolithes de 0,25 c. de diamètre, dressées entre des statues de 3m,00 de hauteur. Puis vient se poser immédiatement une balustrade à l'échelle humaine, c'est-à-dire de 1m,00 de hauteur, qui rend à la galerie sa grandeur, en rappelant, près des figures colossales, la hauteur de l'homme. Au-dessus, les assises horizontales; le thème continue sans rien qui altère son effet. L'oeuvre se termine par cette grande galerie verticale dont les colonnes monolithes ont 5m,10 de hauteur sur 0,18 c. de diamètre, couronnée par une arcature et une corniche saillante, haute, ferme, dans laquelle cependant l'ornementation et les profils se soumettent à la dimension des matériaux (voy. CORNICHE, fig. 17). Les tours s'élèvent sur ce vaste soubassement; elles se composent, comme chacun sait, de piles cantonnées de colonnettes engagées bâties par assises de 0,45 c. de hauteur; mais pour que l'oeil, à cette distance, puisse saisir la construction, énorme empilage d'assises, dans les angles, chacune de ces assises porte un crochet saillant se découpant sur les fonds ou sur le ciel. Ces longues séries de crochets, marquant ainsi l'échelle de la construction, rendent aux tours leur dimension véritable en faisant voir de combien d'assises elles se composent. Sur la façade de Notre-Dame de Paris, l'échelle donnée par la dimension de l'homme et par la nature des matériaux est donc soigneusement observée de la base au faite. La statuaire, qui sert de point de comparaison, n'existe que dans les parties inférieures; les couronnements en sont dépourvus, et, en cela, l'architecte a procédé sagement: car, dans un édifice de cette hauteur, si l'on place des statues sur les couronnements, celles-ci paraissent trop petites lorsqu'elles ne dépassent pas du double au moins la dimension de l'homme; elles écrasent l'architecture lorsqu'elles sont colossales.

En entrant dans une église ou une salle gothique, chacun est disposé à croire ces intérieurs beaucoup plus grands qu'ils ne le sont réellement; c'est encore par une judicieuse application du principe de l'échelle humaine que ce résultat est obtenu. Comme nous l'avons dit tout à l'heure, les bases des piles, leurs chapiteaux, les colonnettes des galeries supérieures rappellent à diverses hauteurs

la dimension de l'homme, quelle que soit la proportion du monument. De plus, la multiplicité des lignes verticales ajoute singulièrement à l'élévation. Dans ces intérieurs, les profils sont camards, fins, toujours pris dans des assises plus basses que celles des piles ou des parements. Les vides entre les meneaux des fenêtres ne dépassent jamais la largeur d'une baie ordinaire, soit 1m,25 (4 pieds) au plus. Si les fenêtres sont très-larges, ce sont les meneaux qui, en se multipliant, rappellent toujours ces dimensions auxquelles l'oeil est habitué, et font qu'en effet ces fenêtres paraissent avoir leur largeur réelle. D'ailleurs ces baies sont garnies de panneaux de vitraux séparés par des armatures en fer, qui contribuent encore à donner aux ouvertures vitrées leur grandeur vraie; et pour en revenir aux colonnes engagées indéfiniment allongées, dans l'emploi desquelles les uns voient une décadence ou plutôt un oubli des règles de l'antiquité sur les ordres, les autres une influence d'un art étranger, d'autres encore un produit du hasard, elles ne sont que la conséquence d'un principe qui n'a aucun point de rapport avec les principes de l'architecture antique. D'abord il faut admettre que les ordres grecs n'existent plus, parce qu'en effet ils n'ont aucune raison d'exister chez un peuple qui abandonne complètement la plate-bande pour l'arc. La plate-bande n'étant plus admise, le point d'appui n'est plus colonne, c'est une pile. La colonne qui porte une plate-bande est et doit être diminuée, c'est-à-dire présenter à sa base une section plus large que sous le chapiteau; c'est un besoin de l'oeil d'abord, c'est aussi une loi de statique; car la plate-bande étant un poids inerte, il faut que le quillage sur lequel pose ce poids présente une stabilité parfaite. L'arc, au contraire, est une pesanteur agissante qui ne peut être maintenue que par une action opposée. Quatre arcs qui reposent sur une pile se contre-butent réciproquement, et la pile n'est plus qu'une résistance opposée à la résultante de ces actions opposées. Il ne viendra jamais à la pensée d'un architecte (nous disons architecte qui construit) de reposer quatre arcs sur une pile conique ou pyramidale. Il les bandera sur un cylindre ou un prisme, puisqu'il sait que la résultante des pressions obliques de ces quatre arcs, s'ils sont égaux de diamètre, d'épaisseur et de charge, passe dans l'axe de ce cylindre ou de ce prisme sans dévier. Il pourrait se contenter d'un poinçon posé sur sa pointe pour porter ces arcs. Or, comme nous l'avons assez fait ressortir dans l'article CONSTRUCTION, le système des voûtes et d'arcs adopté par les architectes du moyen âge n'étant autre chose qu'un système d'équilibre des forces opposées les unes aux autres par des buttées ou des charges, tout dans cette architecture tend à se résoudre en des pressions verticales, et le système d'équilibre étant admis, comme il faut tout prévoir, même l'imperfection dans l'exécution, comme il faut compter sur des erreurs dans l'évaluation des pressions obliques opposées ou chargées, et par conséquent sur des déviations dans les résultantes verticales, mieux vaut dans ce cas une pile qui se prête à ces déviations qu'une pile inflexible sur sa base.



En effet, soit (1), sur une pile A, une résultante de pressions qui, au lieu d'être parfaitement verticale, soit oblique suivant la ligne CD, cette résultante oblique tendra à faire faire à la pile le mouvement indiqué en B. Alors la pile sera broyée sur ses arêtes. Mais soit, au contraire, sur une pile E, une résultante de pressions obliques, la pile tendra à pivoter sur sa base de manière à ce que la résultante rentre dans la verticale, comme le démontre le tracé F. Alors, si la pile est chargée, ce mouvement ne peut avoir aucun inconvénient sérieux. Tout le monde peut faire cette expérience avec un cône sur le sommet ou la base duquel on appuierait le doigt. Dans le premier cas, on fera sortir la base du plan horizontal; dans le second, le cône obéira, et à moins de faire sortir le centre de gravité de la surface conique, on sentira sous la pression une résistance toujours aussi puissante.

Ainsi laissons donc là les rapports de la colonne des ordres antiques, qui n'ont rien à faire avec le système de construction de l'architecture du moyen âge. Ne comparons pas des modes opposés par leurs principes mêmes. Les architectes gothiques et même romans du Nord n'ont pas, à proprement parler, connu la colonne; ils n'ont connu que la pile. Cette pile, quand l'architecture se perfectionne, ils la décomposent en autant de membres qu'ils ont d'arcs à porter; rien n'est plus logique assurément. Ces membres ont des pressions égales ou à peu près égales à recevoir; ils admettent donc qu'en raison de l'étendue des monuments ils donneront à chacun d'eux le diamètre convenable, 1 pied, 15 pouces, ou 18 pouces, comme nous l'avons démontré plus haut; cela est encore très-logique. Ils poseront ces membres réunis sur une base unique, non faite pour eux, mais faite pour l'homme, comme les portes,


les balustrades, les marches, les appuis sont faits pour l'homme et non pour les monuments; cela n'est pas conforme à la donnée antique, mais c'est encore conforme à la logique, car ce ne sont pas les édifices qui entrent par leurs propres portes, qui montent leurs propres degrés ou s'appuient sur leurs propres balustrades, mais bien les hommes. Ces membres, ou fractions de piles, ces points d'appui ont, celui-ci un arc à soutenir à cinq mètres du sol: on l'arrête à cette hauteur, on pose son chapiteau (qui n'est qu'un encorbellement propre à recevoir le sommier de l'arc, voy. CHAPITEAU); cet autre doit porter son arc à huit mètres du sol: il s'arrête à son tour à ce niveau; le dernier recevra sa charge à quinze mètres, son chapiteau sera placé à quinze mètres de hauteur. Cela n'est ni grec, ni même romain, mais cela est toujours parfaitement logique. La colonne engagée gothique, qui s'allonge ainsi ou se raccourcit suivant le niveau de la charge qu'elle doit porter, n'a pas de module, mais elle a son échelle, qui est son diamètre; elle est cylindrique et non conique, parce qu'elle n'indique qu'un point d'appui recevant une charge passant par son axe, et qu'en supposant même une déviation dans la résultante des pressions, il est moins dangereux pour la stabilité de l'édifice qu'elle puisse s'incliner comme le ferait un poteau, que si elle avait une large assiette s'opposant à ce mouvement. Son diamètre est aussi peu variable que possible, quelle que soit la dimension de l'édifice, parce que ce diamètre uniforme, auquel l'oeil s'habitue, paraissant grêle dans un vaste monument, large dans un petit, indique ainsi la dimension réelle, sert d'échelle, en un mot, comme les bases, les arcatures, balustrades, etc.

Mais comme les architectes du moyen âge ont le désir manifeste de faire paraître les intérieurs des monuments grands (ce qui n'est pas un mal), ils évitent avec soin tout ce qui pourrait nuire à cette grandeur. Ainsi ils évitent de placer des statues dans ces intérieurs, si ce n'est dans les parties inférieures, et, alors, ils ne leur donnent que la dimension humaine, tout au plus. L'idée de jeter des figures colossales sous une voûte ou un plafond ne leur est jamais venue à la pensée, parce qu'ils étaient architectes, qu'ils aimaient l'architecture et ne permettaient pas aux autres arts de détruire l'effet qu'elle doit produire. Les sculpteurs n'en étaient pas plus malheureux ou moins habiles pour faire de la statuaire à l'échelle; ils y trouvaient leur compte et l'architecture y trouvait le sien (voy. STATUAIRE).

Que, d'un point de départ si vrai, si logique, si conforme aux principes invariables de tout art; que, de ce sentiment exquis de l'artiste se soumettant à une loi rigoureuse sans affaiblir l'expression de son génie personnel, on en soit venu à dresser dans une ville, centre de ces écoles délicates et sensées, un monument comme l'arc de triomphe de l'Étoile, c'est-à-dire hors d'échelle avec tout ce qui l'entoure, une porte sous laquelle passerait une frégate mâlée; un monument dont le mérite principal est de faire paraître la plus grande promenade de l'Europe un bosquet d'arbrisseaux; il faut que le sens de la vue ait été parmi nous singulièrement faussé et que, par une longue suite d'abus en matière d'art, nous ayons perdu tout sentiment du vrai. Il y a plus d'un siècle déjà, le président De Brosses⁵⁹, parlant de sa première visite à la basilique de Saint-Pierre de Rome, dit que, à l'intérieur, ce vaste édifice ne lui sembla «ni grand, ni petit, ni haut, ni bas, ni large, ni étroit.» Il ajoute: «On ne s'aperçoit de son énorme étendue que par relation, lorsqu'en considérant une chapelle, on la trouve grande comme une cathédrale; lorsqu'en mesurant un marmouset qui est là au pied d'une colonne, on lui trouve «un pouce gros comme le poignet. Tout cet édifice, *par l'admirable justesse de ses proportions*, a la propriété de réduire les choses démesurées à leur juste valeur.» Voilà une propriété bien heureuse! Faire un édifice colossal pour qu'il ne paraisse que de dimension ordinaire, faire des statues d'enfants de trois mètres de hauteur pour qu'elles paraissent être des marmots de grandeur naturelle! Le président De Brosses est cependant un homme d'esprit, très-éclairé, aimant les arts; ses lettres sont pleines d'appréciations très-justes. C'est à qui, depuis lui, a répété ce jugement d'amateur terrible, a fait à Saint-Pierre de Rome ce mauvais compliment. On pourrait en dire autant de notre arc de triomphe de l'Étoile et de quelques autres de nos monuments modernes: «L'arc de l'Étoile, par l'admirable justesse de ses proportions, ne paraît qu'une porte ordinaire; il a la propriété de réduire tout ce qui l'entoure à des

⁵⁹ *Lettres familières écrites d'Italie en 1740*, par C. De Brosses. T. II. p. 3.

dimensions tellement exigües, que l'avenue des Champs-Élysées paraît un sentier bordé de haies et les voitures qui la parcourent des fourmis qui vont à leurs affaires sur une traînée de sable.» Si c'est là le but de l'art, le mont Blanc est fait pour désespérer tous les architectes, car jamais ils n'arriveront à faire un édifice qui ait à ce degré le mérite de réduire à néant tout ce qui l'entoure. Dans la ville où nous nous évertuons à élever des édifices publics qui ne rappellent en rien l'échelle humaine, percés de fenêtres tellement hors de proportion avec les services qu'elles sont destinées à éclairer, qu'il faut les couper en deux et en quatre par des planchers et des cloisons, si bien que des pièces prennent leurs jours ainsi que l'indique la figure ci-contre (2), ce qui n'est ni beau ni commode; que nous couronnons les corniches de ces édifices de lucarnes avec lesquelles on ferait une façade raisonnable pour une habitation; dans cette même ville, disons-nous, on nous impose (et l'édilité en soit louée!) des dimensions pour les hauteurs de nos maisons et de leurs étages. La raison publique veut qu'on se tienne, quand il s'agit d'édifices privés, dans les limites qu'imposent le bon sens et la salubrité.



Voilà qui n'est plus du tout conforme à la logique, car les édifices publics (ou nous nous abusons étrangement) sont faits pour les hommes aussi bien que les maisons, et nous ne grandissons pas du double ou du triple quand nous y entrons. Pourquoi donc ces édifices sont-ils hors d'échelle avec nous, avec nos besoins et nos habitudes?... Cela est plus majestueux, dit-on. Mais la façade de Notre-Dame de Paris est suffisamment majestueuse, et elle est à l'échelle de notre faiblesse humaine; elle est grande, elle paraît telle, mais les maisons qui l'entourent sont toujours des maisons et ne ressemblent

pas à des boîtes à souris, parce que, sur cette façade de Notre-Dame, si grande qu'elle soit, les architectes ont eu le soin de rappeler, du haut en bas, cette échelle humaine, échelle infime, nous le voulons bien, mais dont nous ne sommes pas les auteurs.

ÉCHIFFRE (*Mur d'*). C'est le mur sur lequel s'appuient les marches d'un escalier, quand ce mur ne dépasse pas les niveaux ressautant du degré (voy. ESCALIER).

ÉCOLE, s. f. Pendant le moyen âge, il y a eu, sur le territoire de la France de nos jours, plusieurs écoles, soit pendant l'époque romane, soit pendant la période gothique. Les écoles romanes sont sorties, la plupart, des établissements monastiques; quelques-unes, comme l'école romane de l'Île-de-France et de Normandie, tiennent à l'organisation politique de ces contrées; d'autres, comme les écoles de la Provence et d'une partie du Languedoc, ne sont que l'expression du système des municipalités romaines qui, dans ces contrées, se conserva jusqu'à l'époque de la guerre des Albigeois; ces dernières écoles suivent, plus que toute autre, les traditions de l'architecture antique. D'autres encore, comme les écoles du Périgord, de la Saintonge, de l'Angoumois et d'une partie du Poitou, ont subi, vers le XIe siècle, les influences de l'art byzantin. On ne compte, dans nos provinces, que quatre écoles pendant la période gothique: l'école de l'Île-de-France, du Soissonnais, du Beauvoisis; l'école bourguignonne; l'école champenoise, et l'école normande (voy., pour les développements, les articles ARCHITECTURE *religieuse, monastique*, CATHÉDRALE, CLOCHER, CONSTRUCTION, ÉGLISE, PEINTURE, SCULPTURE, STATUAIRE).

ÉCU, s. m. (voy. ARMOIRIES).

ÉGLISE PERSONNIFIÉE, SYNAGOGUE PERSONNIFIÉE. Vers le commencement du XIIIe siècle, les constructeurs de nos cathédrales, se conformant à l'esprit du temps, voulurent retracer sur les portails de ces grands édifices à la fois religieux et civils, non-seulement l'histoire du monde, mais tout ce qui se rattache à la création et aux connaissances de l'homme, à ses penchants bons ou mauvais (voy. CATHÉDRALE). En sculptant sous les voussures de ces portails et les vastes ébrasements des portes les scènes de l'Ancien Testament et celles du Nouveau, ils prétendirent cependant indiquer à la foule des fidèles la distinction qu'il faut établir entre la loi Nouvelle et l'Ancienne; c'est pourquoi, à une place apparente, sur ces façades, ils posèrent deux statues de femme, l'une tenant un étendard qui se brise dans ses mains, ayant une couronne renversée à ses pieds, laissant échapper des tablettes, baissant la tête, les yeux voilés par un bandeau ou par un dragon qui s'enroule autour de son front: c'est l'Ancienne loi, la Synagogue, reine déchue dont la gloire est passée, aveuglée par l'esprit du mal, ou incapable au moins de connaître les vérités éternelles de la Nouvelle loi. L'autre statue de femme porte la couronne en tête, le front levé; son expression est fière; elle tient d'une main l'étendard de la foi, de l'autre un calice; elle triomphe et se tourne du côté de l'assemblée des apôtres, au milieu de laquelle se dresse le Christ enseignant: c'est la loi Nouvelle, l'Église. Ce beau programme était rempli de la façon la plus complète sur le portail de la cathédrale de Paris. Les statues de l'Église et de la Synagogue se voyaient encore des deux côtés de la porte principale, à la fin du dernier siècle, dans de larges niches pratiquées sur la face des contre-forts: l'Église à la droite du Christ entouré des apôtres, la Synagogue à la gauche ⁶⁰.

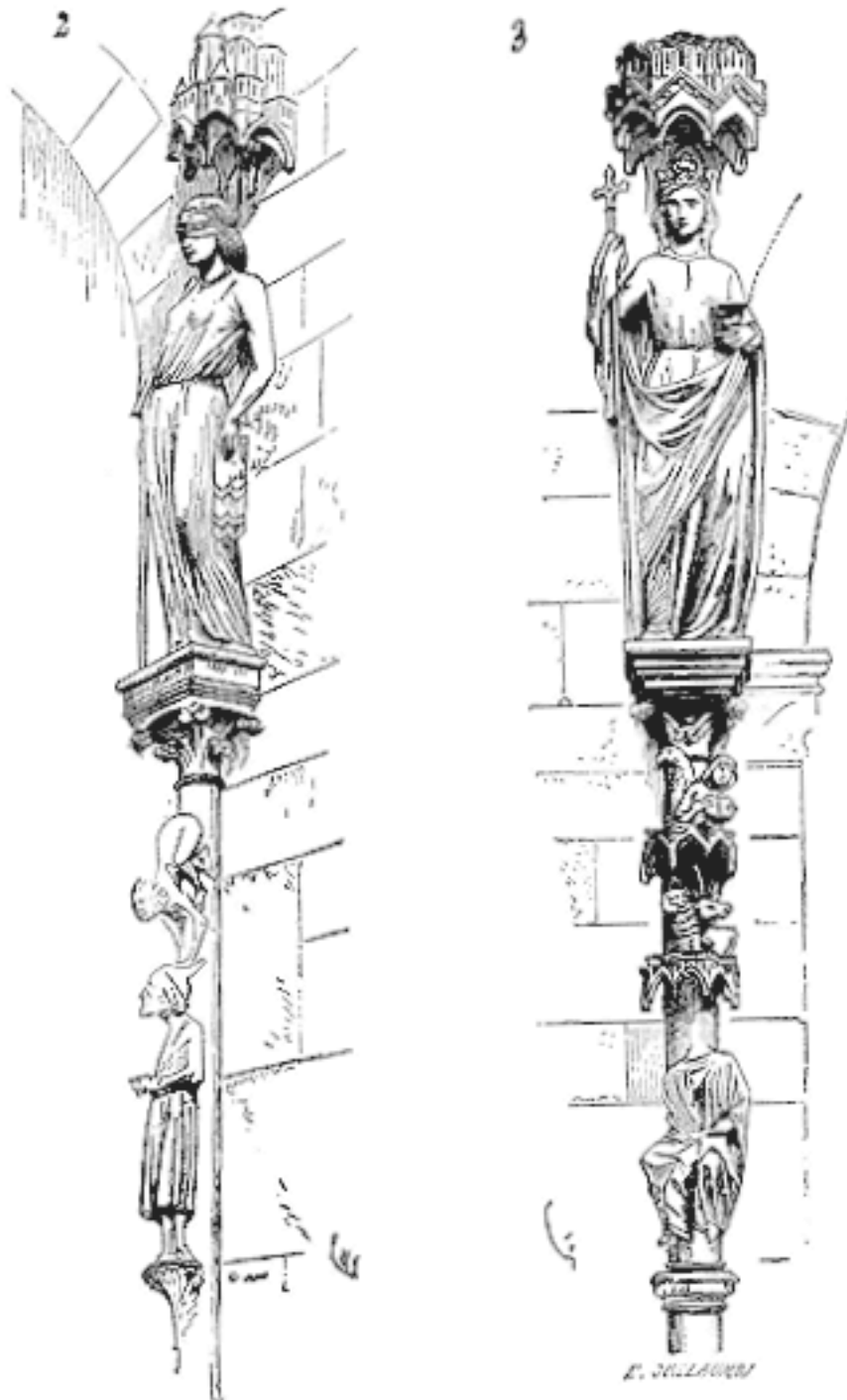
Nous ne possédons plus en France qu'un très-petit nombre de ces statues. L'église de Saint-Seurin de Bordeaux a conservé les siennes, ainsi que la cathédrale de Strasbourg. L'Église et la Synagogue manquent parmi les statues de nos grandes cathédrales vraiment françaises, comme Chartres, Amiens, Reims, Bourges; elles n'existent qu'à Paris. On doit observer à ce propos que les statues de l'Église et de la Synagogue, mises en parallèle et occupant des places très-apparentes, ne se trouvent que dans des villes où il existait, au moyen âge, des populations juives nombreuses. Il n'y avait que peu ou point de juifs à Chartres, à Reims, à Bourges, à Amiens; tandis qu'à Paris, à Bordeaux, dans les villes du Rhin, en Allemagne, les familles juives étaient considérables, et furent souvent l'objet de persécutions. La partie inférieure de la façade de Notre-Dame de Paris ayant été

⁶⁰ Ces deux statues furent renversées en août 1792. Elles viennent d'être replacées.

bâtie sous Philippe-Auguste, ennemi des juifs, il n'est pas surprenant qu'on ait, à cette époque, voulu faire voir à la foule l'état d'infériorité dans lequel on tenait à maintenir l'Ancienne loi. À Bordeaux, ville passablement peuplée de juifs, au XIIIe siècle, les artistes statuaires qui sculptèrent les figures du portail méridional de Saint-Seurin ne se bornèrent pas à poser un bandeau sur les yeux de la Synagogue, ils entourèrent sa tête d'un dragon (1), ainsi que l'avaient fait les artistes parisiens. La Synagogue de Saint-Seurin de Bordeaux a laissé choir sa couronne à ses pieds; elle ne tient que le tronçon de son étendard et ses tablettes sont renversées; à sa ceinture est attachée une bourse. Est-ce un emblème des richesses que l'on supposait aux juifs? En A est un détail de la tête de cette statue.



À la cathédrale de Bamberg, dont la statuaire est si remarquable et rappelle, plus qu'aucune autre en Allemagne, les bonnes écoles françaises des XIIe et XIIIe siècles, les représentations de l'Église et de la Synagogue existent encore des deux côtés du portail nord; et, fait curieux en ce qu'il se rattache peut-être à quelque acte politique de l'époque, bien que ce portail soit du XIIe siècle, les deux statues de l'Ancienne et de la Nouvelle loi sont de 1230 environ; de plus, elles sont accompagnées de figures accessoires qui leur donnent une signification plus marquée que partout ailleurs.



La Synagogue de la cathédrale de Bamberg (2) repose sur une colonne à laquelle est adossée une petite figure de juif, facile à reconnaître à son bonnet pointu ⁶¹. Au-dessus de cette statuette est un diable dont les jambes sont pourvues d'ailes; il s'appuie sur le bonnet du juif. La statue de l'Ancienne loi est belle; ses yeux sont voilés par un bandeau d'étoffe; de la main gauche elle laisse échapper cinq tablettes, et de la droite elle tient à peine son étendard brisé. On ne voit pas de couronne à ses pieds. En pendant, à la gauche du spectateur, par conséquent à la droite de la porte, l'Église repose de même sur une colonnette dont le fût, à sa partie inférieure, est occupé par une figure assise ayant un phylactère déployé sur ses genoux (3); de la main droite (mutilée aujourd'hui), ce personnage paraît bénir; la tête manque, ce qui nous embarrasse un peu pour désigner cette statuette que cependant nous croyons être le Christ. Au-dessus sont les quatre évangélistes, c'est-à-dire en bas le lion et le boeuf, au-dessus l'aigle et l'ange. Malheureusement les deux bras de la loi Nouvelle sont brisés. Au geste, on reconnaît toutefois qu'elle tenait l'étendard de la main droite et le calice de la gauche. Cette statue, d'une belle exécution, pleine de noblesse, et nullement maniérée comme le sont déjà les statues de cette époque en Allemagne, est couronnée. Elle est, ainsi que son pendant, couverte par un dais.



La cathédrale de Strasbourg conserve encore, des deux côtés de son portail méridional, qui date du XIIe siècle, deux statues de l'Église et de la Synagogue sculptées vers le milieu du XIIIe siècle. Ainsi ces représentations sculptées sur les portails des églises paraissent avoir été faites de 1210 à

⁶¹ Personne n'ignore qu'au moyen âge, dans les villes, les juifs étaient obligés de porter un bonnet d'une forme particulière, ressemblant assez à celle d'un entonnoir ou d'une lampe de suspension renversée.

1260, c'est-à-dire pendant la période particulièrement funeste aux juifs, celle où ils furent persécutés avec le plus d'énergie en Occident. La Synagogue de la cathédrale de Strasbourg que nous donnons (4) a les yeux bandés; son étendard se brise dans sa main; son bras gauche, pendant, laisse tomber les tables. L'Église (5) est une gracieuse figure, presque souriante, sculptée avec une finesse rare dans ce beau grès rouge des Vosges qui prend la couleur du bronze.



Cette manière de personnifier la religion chrétienne et la religion juive n'est pas la seule. Nous voyons au-dessus de la porte méridionale de la cathédrale de Worms, dans le tympan du gâble qui surmonte cette porte, une grande figure de femme couronnée, tenant un calice de la main droite comme on tient un vase dans lequel on se fait verser un liquide.



Cette femme couronnée (6) est fièrement assise sur une bête ayant quatre têtes, aigle, lion, boeuf, homme; quatre jambes, pied humain, pied fendu, patte de lion et serre d'aigle: c'est encore la Nouvelle loi. Dans le tympan de la porte qui surmonte cette statue, on voit un couronnement de la Vierge; dans les voussures, la Nativité, l'arche de Noé, Adam et Ève, le crucifiement, les trois femmes au tombeau, Jésus-Christ ressuscitant et des prophètes. Parmi les statues des ébrasements, on remarque l'Église et la Synagogue. La religion chrétienne porte l'étendard levé, elle est couronnée; la religion juive a les yeux bandés, elle égorge un bouc; sa couronne tombe d'un côté, ses tablettes de l'autre.

Nous trouvons l'explication étendue de la statue assise sur la bête à quatre têtes dans le manuscrit d'Herrade de Landsberg, le *Hortus deliciarum*, déposé aujourd'hui dans la bibliothèque de Strasbourg⁶². L'une des vignettes de ce manuscrit représente le Christ en croix. Au-dessus des deux bras de

⁶² Ce manuscrit est une sorte d'encyclopédie; il date du XIIe siècle. Plusieurs de ses miniatures ont été reproduites par nous dans le *Dictionnaire du mobilier français*.

la croix, on voit le soleil qui pleure et la lune, puis les voiles du temple déchirés. Au-dessous, deux Romains tenant l'un la lance, l'autre l'éponge imprégnée de vinaigre et de fiel; la Vierge, saint Jean et les deux larrons. Sur le premier plan, à la droite du Sauveur, une femme couronnée assise, comme celle de la cathédrale de Worms, sur la bête, symbole des quatre évangiles; elle tend une coupe dans laquelle tombe le sang du Christ; dans la main gauche, elle porte un étendard terminé par une croix. À la gauche du divin supplicié est une autre femme, assise sur un âne dont les pieds buttent dans des cordes nouées; la femme a les jambes nues; un voile tombe sur ses yeux; sa main droite tient un couteau, sa main gauche des tablettes; sur son giron repose un bouc; son étendard est renversé. En bas de la miniature, des morts sortent de leurs tombeaux.

Bien que la sculpture de Worms date du milieu du XIIIe siècle, elle nous donne, en statuaire d'un beau style, un fragment de cette scène si complètement tracée au XIIe par Herrade de Landsberg, c'est-à-dire l'Église recueillant le sang du Sauveur assise sur les quatre évangiles. La femme portée par l'âne buttant personnifie la Synagogue: c'était traiter l'Ancien Testament avec quelque dureté.

Souvent, dans nos vitraux français, on voit de même un Christ en croix avec l'Église et la Synagogue à ses côtés, mais représentées sans leurs montures, l'Église recueillant le sang du Sauveur dans un calice, et la Synagogue voilée, se détournant comme les statues de Bamberg et de Strasbourg, ou tenant un jeune bouc qu'elle égorge. Villard de Honnecourt paraît, dans la vignette 57e de son manuscrit, avoir copié une de ces figures de l'Église sur un vitrail ou peut-être sur une peinture de son temps.

ÉGLISE, s. f. Lieu de réunion des fidèles. Pendant le moyen âge, on a divisé les églises en églises *cathédrales*, *abbatiales*, *conventuelles*, *collégiales* et *paroissiales*.

Les églises paroissiales se trouvaient sous la juridiction épiscopale ou sous celle des abbés; aussi c'était à qui, des évêques et des abbés, auraient à gouverner un nombre de paroisses plus considérable; de là une des premières causes du nombre prodigieux d'églises paroissiales élevées dans les villes et les bourgades pendant les XIIe et XIIIe siècles, c'est-à-dire à l'époque de la lutte entamée entre le pouvoir monastique et le pouvoir épiscopal. D'ailleurs, la division, l'antagonisme existent dans toutes les institutions religieuses ou politiques du moyen âge; chacun, dans l'ordre civil comme dans l'ordre spirituel, veut avoir une part distincte. Les grandes abbayes, dès le XIe siècle, cherchèrent à mettre de l'unité au milieu de ce morcellement général; mais il devint bientôt évident que l'institut monastique établissait cette unité à son propre avantage; l'épiscopat le reconnut assez tôt pour profiter du développement municipal du XIIe siècle et ramener les populations vers lui, soit en bâtissant d'immenses cathédrales, soit en faisant reconstruire, surtout dans les villes, les églises paroissiales sur de plus grandes proportions. Si nous parcourons, en effet, les villes de la France, au nord de la Loire, nous voyons que, non-seulement toutes les cathédrales, mais aussi les églises paroissiales, sont rebâties pendant la période comprise entre 1150 et 1250. Ce mouvement, provoqué par l'épiscopat, encouragé par la noblesse séculière, qui voyait dans les abbés des seigneurs féodaux trop puissants, fut suivi avec ardeur par les populations urbaines, chez lesquelles l'église était alors un signe d'indépendance et d'unité. Aussi, du XIIe au XIIIe siècle, l'argent affluait pour bâtir ces grandes cathédrales et les paroisses qui se groupaient autour d'elles.

Les églises abbatiales des clunisiens avaient fait école, c'est-à-dire que les paroisses qui en dépendaient imitaient, autant que possible, et dans des proportions plus modestes, ces monuments types. Il en fut de même pour les cathédrales lorsqu'on les rebâtit à la fin du XIIe siècle et au commencement du XIIIe; elles servirent de modèles pour les paroisses qui s'élevaient dans le diocèse. Il ne faudrait pas croire cependant que ces petits monuments fussent des réductions des grands; l'imitation se bornait sagement à adopter les méthodes de construire, les dispositions de détail, l'ornementation et certains caractères iconographiques des vastes églises abbatiales ou des cathédrales.

Vers le Ve siècle, lorsque le nouveau culte put s'exercer publiquement, deux principes eurent une action marquée dans la construction des églises en Occident: la tradition des basiliques antiques qui, parmi les monuments païens, servirent les premiers de lieu de réunion pour les fidèles; puis le souvenir

des sanctuaires vénérables creusés sous terre, des cryptes qui avaient renfermé les restes des martyrs, et dans lesquelles les saints mystères avaient été pratiqués pendant les jours de persécution. Rien ne ressemble moins à une crypte qu'une basilique romaine; cependant la basilique romaine possède, à son extrémité opposée à l'entrée, un hémicycle voûté en cul-de-four, le tribunal. C'est là que, dans les premières églises chrétiennes, on établit le siège de l'évêque ou du ministre ecclésiastique qui le remplaçait; autour de lui se rangeaient les clercs; l'autel était placé en avant, à l'entrée de l'hémicycle relevé de plusieurs marches. Les fidèles se tenaient dans les nefs, les hommes d'un côté, les femmes de l'autre. Habituellement nos premières églises françaises possèdent, sous l'hémicycle, l'abside, une crypte dans laquelle était déposé un corps saint, et quelquefois le fond de l'église lui-même rappelle les dispositions de ces constructions souterraines, bien que la nef conserve la physionomie de la basilique antique. Ces deux genres de constructions si opposés laissent longtemps des traces dans nos églises, et les sanctuaires sont voûtés, élevés suivant la méthode concrète des édifices romains bâtis en briques et blocages, que les nefs ne consistent qu'en des murs légers reposant sur des rangs de piles avec une couverture en charpente comme les basiliques antiques.

Nous ne possédons sur les églises primitives du sol de la France que des données très-vagues, et ce n'est guère qu'à dater du Xe siècle que nous pouvons nous faire une idée passablement exacte de ce qu'étaient ces édifices; encore, à cette époque, présentaient-ils des variétés suivant les provinces au milieu desquelles on les élevait. Les églises primitives de l'Île-de-France ne ressemblent pas à celles de l'Auvergne; celles-ci ne rappellent en rien les églises de la Champagne, ou de la Normandie, ou du Poitou. Les monuments religieux du Languedoc diffèrent essentiellement de ceux élevés en Bourgogne. Chaque province, pendant la période romane, possédait son école, issue de traditions diverses. Partout l'influence latine se fait jour d'abord; elle s'altère plus ou moins, suivant que ces provinces se mettent en rapport avec des centres actifs de civilisation voisins ou trouvent dans leur propre sein des ferments nouveaux. L'Auvergne, par exemple, qui, depuis des siècles, passe pour une des provinces de France les plus arriérées, possédait, au XIe siècle, un art très-avancé, très-complet, qui lui permit d'élever des églises belles et solides, encore debout aujourd'hui. La Champagne, de toutes les provinces françaises, la Provence exceptée, est celle qui garda le plus longtemps les traditions latines, peut-être parce que son territoire renfermait encore, dans les premiers siècles du moyen âge, un grand nombre d'édifices romains. Il en est de même du Soissonnais. En Occident, près des rivages de l'Océan, nous trouvons, au contraire, dès le Xe siècle, une influence byzantine marquée dans la construction des édifices religieux. Cette influence byzantine se fait jour à l'Est le long des rives du Rhin, mais elle prend une autre allure. Ayant maintes fois, dans ce *Dictionnaire*, l'occasion de nous occuper des églises et des diverses parties qui entrent dans leur construction (voy. ABSIDE, ARCHITECTURE RELIGIEUSE, CATHÉDRALE, CHAPELLE, CHOEUR, CLOCHER, CONSTRUCTION, NEF, TRAVÉE), nous nous bornerons à signaler ici les caractères généraux qui peuvent aider à classer les églises par écoles et par époques.

ÉCOLE FRANÇAISE. L'une des plus anciennes églises de l'école française, proprement dite, est la Basse-OEuvre de Beauvais, dont la nef appartient au VIIIe ou IXe siècle. Cette nef est celle d'une basilique romaine avec ses collatéraux. Elle se compose de deux murs percés de fenêtres terminées en plein cintre, de deux rangs de piliers à section carrée portant des archivoltes plein cintre et les murs supérieurs percés également de fenêtres. Cette construction si simple était couverte par une charpente apparente. L'abside, détruite aujourd'hui, se composait probablement d'un hémicycle couvert en cul-de-four; existait-il un transept? c'est ce que nous ne saurions dire. Quant à la façade reconstruite au XIe siècle, elle était vraisemblablement précédée, dans l'origine, d'un portique ou d'un narthex, suivant l'usage de l'église primitive. La construction de cet édifice est encore toute romaine, avec parements de petits moellons à faces carrées et cordons de brique. Nulle apparence de décoration, si ce n'est sur la façade élevée postérieurement. Il faut voir là l'église franco-latine dans sa simplicité grossière. Les murs, à l'intérieur, devaient être décorés de peintures, puisque les auteurs qui s'occupent des monuments religieux mérovingiens et carlovingiens, Grégoire de Tours en

tête, parlent sans cesse des peintures qui tapissaient les églises de leur temps. Les fenêtres devaient être fermées de treillis de pierre ou de bois dans lesquels s'enchâssaient des morceaux de verre ou de gypse (voy. FENÊTRE). L'ancien Beauvoisis conserve encore d'autres églises à peu près contemporaines de la Basse-OEuvre, mais plus petites, sans collatéraux, et ne se composant que d'une salle quadrangulaire avec abside carrée ou semi-circulaire. Ce sont de véritables granges. Telles sont les églises d'Abbecourt, d'Auviller, de Bailleval, de Bresles ⁶³. Ces églises n'étaient point voûtées, mais couvertes par des charpentes apparentes. Nous voyons cette tradition persister jusque vers le commencement du XIIe siècle. Les nefs continuent à être lambrissées; les sanctuaires seuls, carrés généralement, sont petits et voûtés. Les transsepts apparaissent rarement; mais, quand ils existent, ils sont très-prononcés, débordant les nefs de toute leur largeur. L'église de Montmille ⁶⁴ est une des plus caractérisées parmi ces dernières. La nef avec ses collatéraux était lambrissée ainsi que le transsept. Quatre arcs doubleaux, sur la croisée, portaient une tour très-probablement; le chœur seul est voûté.

Dès le XIe siècle, on construit à Paris l'église du prieuré de Saint-Martin-des-Champs de l'ordre de Cluny, dont le chœur existe encore. Déjà, dans cet édifice, le sanctuaire est entouré d'un bas-côté avec chapelles rayonnantes ⁶⁵. Même disposition dans l'église abbatiale de Morienvil (Oise), qui date du commencement du XIe siècle.

Mais c'est au XIIe siècle que, dans l'Île-de-France, l'architecture religieuse prend un grand essor. Au milieu de ce siècle, l'abbé Suger bâtit l'église abbatiale de Saint-Denis avec nombreuses chapelles rayonnantes autour du chœur. Immédiatement après s'élèvent les cathédrales de Noyon, de Senlis ⁶⁶, de Paris ⁶⁷, l'église abbatiale de Saint-Germer, les églises de Saint-Maclou, de Pontoise, dont il ne reste que quelques parties anciennes à l'abside, les églises de Bagneux et d'Arcueil, celle de l'abbaye de Montmartre, la petite église de Saint-Julien-le-Pauvre à Paris, celle de Vernouillet, de Vétheuil dont le chœur seul du XIIe siècle subsiste, l'église de Nesles (Seine-et-Oise), le chœur de l'église abbatiale de Saint-Germain-des-Prés à Paris, les églises de Saint-Étienne de Beauvais ⁶⁸, de Saint-Évremont de Creil, de Saint-Martin de Laon, l'église abbatiale de Saint-Leu d'Esserent (Oise), la cathédrale de Soissons ⁶⁹.

ÉCOLE FRANCO-CHAMPENOISE. Cette école est un dérivé de la précédente; mais elle emprunte certains caractères à l'école champenoise, qui est plus robuste et conserve des traditions de l'architecture antique. Les matériaux de la Brie sont peu résistants, et les constructeurs ont tenu compte de leur défaut de solidité en donnant aux piliers, aux murs, une plus forte épaisseur, en tenant leurs édifices plus trapus que dans l'Île-de-France proprement dite.

La cathédrale de Meaux appartient encore entièrement à l'école française ⁷⁰; mais l'influence de l'école champenoise se fait sentir à la fin du XIIe siècle dans les églises de Saint-Quiriace de Provins, de Moret ⁷¹, de Nemours, de Champeaux, de Brie-Comte-Robert.

ÉCOLE CHAMPENOISE. C'est une des plus brillantes; elle se développe rapidement, et ses premiers essais sont considérables. Les églises champenoises des Xe et XIe siècles possédaient, comme celles de l'Île-de-France, des nefs couvertes en charpente; alors les sanctuaires seuls étaient voûtés. La grande église abbatiale de Saint-Remy de Reims, d'une étendue peu commune, se composait d'une nef lambrissée avec doubles bas-côtés voûtés à deux étages. Un chœur vaste, avec

⁶³ Voy. les *Monuments de l'ancien Beauvoisis*, par M. E. Woillez. Paris, 1839-1849.

⁶⁴ Prieuré de Montmille, église de Saint-Maxien, XIe siècle.

⁶⁵ Presque toutes les voûtes hautes et basses de ce chœur ont été remaniées vers la fin du XIIe siècle.

⁶⁶ Au XIIe siècle, la cathédrale de Senlis n'avait pas de transsept.

⁶⁷ Tout fait supposer que le plan de la cathédrale de Paris avait été primitivement conçu sans transsept, comme l'église Notre-Dame de Mantes et l'église collégiale de Poissy, et plus tard la cathédrale de Bourges.

⁶⁸ La nef seule date du XIIe siècle, le chœur a été rebâti.

⁶⁹ Il ne s'agit ici que du bras de croix méridional de cette cathédrale.

⁷⁰ La cathédrale de Meaux a été modifiée depuis la fin du XIIe siècle, époque de sa construction (voy. CATHÉDRALE).

⁷¹ Le chœur seul date du XIIe siècle; il est dépourvu de bas-côtés.

bas-côtés et chapelles, remplaça, au XIIe siècle, les absides en cul-de-four⁷². L'église de Notre-Dame de Châlons-sur-Marne ne portait, sur la nef centrale, que des charpentes. Lorsqu'au XIIe siècle on reconstruisit le chœur de cette église, on éleva des voûtes sur la nef. Les églises importantes de la basse Champagne possèdent, comme celles de l'Île-de-France, des galeries voûtées au-dessus des bas-côtés, comprenant la largeur de ces collatéraux. Au XIIe siècle, on élève, dans la haute Champagne, des églises qui se rapprochent encore davantage de l'architecture antique romaine et qui se fondent dans l'école bourguignonne: telle est, par exemple, la cathédrale de Saint-Mammès à Langres, et plus tard la charmante église de Montiérender, les églises d'Isomes et de Saint-Jean-Baptiste à Chaumont.

ÉCOLE BOURGUIGNONNE. Elle naît chez les clunisiens. Dès le XIe siècle, elle renonce aux charpentes sur les nefs; elle fait, la première, des efforts persistants pour allier la voûte au plan de la basilique antique. Nous en avons un exemple complet dans la nef de l'église abbatiale de Vézelay. Au XIIe siècle, cette école est puissante, bâtit en grands et solides matériaux; elle prend aux restes des édifices antiques certains détails d'architecture, tels que les pilastres cannelés, par exemple, les corniches à modillons; elle couvre le sol d'une grande quantité d'églises dont nous citons seulement les principales: Cluny, Vézelay, la Charité-sur-Loire, d'abord; puis les églises de Paray-le-Monial, de Semur-en-Brionnais, de Châteauneuf, de Saulieu, de Beaune, de Saint-Philibert de Dijon, de Montréale (Yonne), à la fin du XIIe siècle.

L'école bourguignonne abandonne difficilement les traditions romanes, et pendant que déjà on construisait, dans l'Île-de-France et la basse Champagne, des églises qui présentent tous les caractères de l'architecture gothique, on suivait en Bourgogne, avec succès, les méthodes clunisiennes en les perfectionnant.

ÉCOLE AUVERGNATE. Elle peut passer pour la plus belle école romane; seule, elle sut, dès le XIe siècle, élever des églises entièrement voûtées et parfaitement solides; aussi, le type trouvé, elle ne s'en écarte pas. À la fin du XIe siècle et pendant le XIIe, on bâtissait, dans cette province, l'église de Saint-Paul d'Issoire, la cathédrale du Puy-en-Vélay, les églises de Saint-Nectaire, de Notre-Dame-du-Port (Clermont), de Saint-Julien de Brioude, et quantité de petits monuments à peu près tous conçus d'après le même principe. Cette école s'étendait, au nord, jusque sur les bords de l'Allier, à Ébreuil, à Châtel-Montagne, à Cogniat, jusqu'à Nevers dans la construction de l'église de Saint-Étienne; au sud, jusqu'à Toulouse (église de Saint-Sernin), et même jusqu'à Saint-Papoul.

ÉCOLE POITEVINE. Très-féconde en monuments, à cause de la quantité et de la qualité des matériaux calcaires, cette école est moins avancée que l'école auvergnate; elle possède à un degré moins élevé le sentiment des belles dispositions. Comme cette dernière, elle sut bâtir des églises voûtées durables, dès le XIe siècle, en contre-buttant les voûtes en berceau des grandes nefs par celles des collatéraux, mais sans les galeries de premier étage des églises d'Auvergne, c'est-à-dire que les églises romanes du Poitou se composent généralement de trois nefs à peu près égales en hauteur sous clef, voûtées au moyen de trois berceaux, celui central plus large que les deux autres; tandis que les églises auvergnates comprennent des collatéraux voûtés en arêtes, avec galeries supérieures voûtées en demi-berceaux, contre-buttant le berceau central⁷³. Dans le Poitou, et en Auvergne très-anciennement, les sanctuaires sont entourés d'un bas-côté avec chapelles rayonnantes, comme dans l'église de Saint-Savin près Poitiers, qui date du XIe siècle, dans l'église haute de Chauvigny (commencement du XIIe siècle). L'école poitevine se soumet à des influences diverses. En dehors du principe décrit ci-dessus, elle admet le système des coupoles de l'école de la Saintonge et du Périgord, comme dans la construction de l'église Saint-Hilaire de Poitiers, et dans celle de Sainte-Radegonde, comprenant une seule nef. Au XIIe siècle, l'école de l'Ouest (du Périgord et de la Saintonge) eut

⁷² La nef de Saint-Remy de Reims, qui date du Xe siècle, fut voûtée au XIIe. Ces voûtes furent refaites en lattis et plâtre il y a peu d'années.

⁷³ Voy. ARCHITECTURE RELIGIEUSE, fig. 10.

une si puissante influence qu'elle étouffa non-seulement l'école poitevine, mais qu'elle pénétra jusque dans le Limousin et le Quercy au sud, et, au nord, jusque dans l'Anjou et le Maine.

ÉCOLE DU PÉRIGORD. Son type primitif se trouve à Périgueux dans l'ancienne cathédrale de cette ville, et dans l'église abbatiale de Saint-Front; c'est une importation byzantine ⁷⁴. Le principe de cette école est celui de la coupole portée sur pendentifs. Dans un temps où la plupart des écoles romanes en France ne savaient trop comment résoudre le problème consistant à poser des voûtes sur les plans de la basilique antique, cette importation étrangère dut avoir et eut en effet un grand succès. On abandonna donc, dans les provinces de l'Ouest, pendant les XIe et XIIe siècles, sauf de rares exceptions, le plan romain pour adopter le plan byzantin. Les provinces plus particulièrement attachées aux traditions latines, comme l'Île-de-France, la Champagne et la Bourgogne, résistèrent seules à cette nouvelle influence et poursuivirent la solution du problème posé, ce qui les conduisit au système de construction gothique. Outre les deux types que nous venons de citer, l'école du Périgord présente une quantité prodigieuse d'exemples d'églises dérivées de ces types. Nous nous bornerons à en citer quelques-uns: la cathédrale de Cahors, l'église abbatiale de Souillac (XIe siècle), celle de Solignac, la cathédrale d'Angoulême, les églises de Saint-Avit-Seigneur, du Vieux-Mareuil, de Saint-Jean de Cole, de Trémolac, l'église abbatiale de Fontevault (XIIe siècle), et la majeure partie des petites églises de la Charente.

ÉCOLE NORMANDE. Les églises normandes antérieures au XIIe siècle étaient couvertes par des charpentes apparentes, sauf les sanctuaires, qui étaient voûtés en cul-de-four. C'est d'après ce principe que furent élevées les deux églises abbatiales de Saint-Étienne et de la Trinité à Caen ⁷⁵, fondées par Guillaume le Bâtard et Mathilde sa femme. Ces dispositions primitives se retrouvent dans un assez grand nombre d'églises d'Angleterre, tandis qu'en France elles ont été modifiées dès le XIIe siècle; les voûtes remplacèrent les anciennes charpentes. Les Normands furent bientôt d'habiles et actifs constructeurs; aussi leurs églises des XIe et XIIe siècles sont-elles grandes, si on les compare aux églises de l'Île-de-France; les nefs sont allongées, ainsi que les transsepts; les chœurs ne furent enveloppés de bas-côtés que vers le milieu du XIIe siècle.

Ces écoles, diverses par leurs origines et leurs travaux, progressent chacune de leur côté jusqu'au moment où se fait sentir l'influence de la nouvelle architecture de l'Île-de-France et de la Champagne, l'architecture gothique.

L'architecture gothique est une des expressions les plus vives des sentiments des populations vers l'unité. En effet, peu après sa naissance, nous voyons les écoles romanes (dont nous n'avons indiqué que les divisions principales) s'éteindre et accepter les nouvelles méthodes adoptées par les architectes du domaine royal. Cependant, au commencement du XIIIe siècle, on distingue encore trois écoles bien distinctes: l'école de l'Île-de-France, qui comprend le bassin de la Seine entre Montereau et Rouen, ceux de l'Oise et de l'Aisne entre Laon, Noyon et Paris, le bassin de la Marne entre Meaux et Paris et une partie du bassin de la Somme; l'école champenoise, qui a son siège à Reims, et l'école bourguignonne, qui a son siège à Dijon.

L'école gothique normande ne se développe que plus tard, vers 1240, et son véritable siège est en Angleterre.

La passion de bâtir des églises, de 1200 à 1250, fut telle au nord de la Loire, que non-seulement beaucoup de monuments romans furent détruits pour faire place à de nouvelles constructions, mais encore que l'on modifia, sans autre raison que l'amour de la nouveauté, la plupart des édifices rebâti pendant le XIIe siècle; les cathédrales de Paris, de Senlis, de Soissons, de Laon, de Rouen, du Mans, de Chartres, de Bayeux, nous présentent des exemples frappants de ce besoin de changer ce qui venait d'être achevé à peine. Les monastères, avec plus de réserve cependant, suivirent ce mouvement vers un renouvellement de l'architecture; quant aux paroisses, celles qui étaient riches ne manquèrent pas

⁷⁴ Voy. *l'Architecture byzantine en France*, de M. Félix de Verneilh.

⁷⁵ Au XIIe siècle, les nefs de ces églises furent voûtées; le chœur de l'église de Saint-Étienne fut rebâti au XIIIe siècle.

de jeter bas leurs vieilles églises pour en construire de neuves. Si bien qu'on ne peut s'expliquer comment il se trouva, pendant un espace de cinquante années à peine, assez d'ouvriers de bâtiment, de sculpteurs, de statuaires, de peintres verriers, pour exécuter un nombre aussi prodigieux d'édifices sur un territoire qui ne comprend à peu près que le tiers de la France actuelle. Bientôt même les provinces du Centre, de l'Est et de l'Ouest suivirent l'impulsion, et ces ouvriers se répandirent en dehors des contrées où l'architecture gothique avait pris naissance. Bien qu'on ait démoli plus de la moitié des églises anciennes depuis la fin du dernier siècle, il reste encore en France une quantité considérable de ces édifices. Nous nous bornons à donner ici un catalogue de celles qui présentent assez d'intérêt au point de vue de l'art pour être mises au rang des monuments historiques, comme cathédrales, églises conventuelles ou paroissiales.

Afin de faciliter les recherches, nous classons ces églises par départements et arrondissements, en suivant l'ordre alphabétique.

AIN.

Arrond. de Bourg. Église de Brou ⁷⁶, ég. de Saint-André de Bagé.

Arrond. de Nantua. Ég. de Nantua ⁷⁷.

Arrond. de Trévoux. Ég. de Saint-Paul de Varax.

AISNE.

Arrond. de Laon. Ég. Notre-Dame de Laon (ancienne cathédrale) ⁷⁸, ég. Saint-Martin de Laon ⁷⁹, ég. Saint-Julien de Royaucourt, ég. de Novion-le-Vineux, ég. de Marle.

Arrond. de Château-Thierry. Ég. de Mezy-Moulins, ég. d'Essomes, ég. de La Ferté-Milon.

Arrond. de Saint-Quentin. Ég. collég. de Saint-Quentin ⁸⁰.

Arrond. de Soissons. Ég. cathédrale de Soissons ⁸¹, ég. abb. de Saint-Médard à Soissons, ég. abb. de Saint-Jean-des-Vignes, id. ⁸², ég. abb. de Saint-Julien, id., ég. abb. de Saint-Yved de Braisne ⁸³.

Arrond. de Vervins. Ég. d'Aubenton, ég. de Saint-Michel (près d'Hirson), ég. d'Esquehéries, ég. de la Vacqueresse.

ALLIER.

Arrond. de Moulins. Cathédrale de Moulins, ég. de Bourbon-l'Archambault, ég. de Saint-Menoux ⁸⁴, ég. abb. de Souvigny ⁸⁵, ég. de Meilliers, ég. de Toulon.

⁷⁶ Architecture du commencement du XVIe siècle; cette église fut bâtie par la soeur de Charles-Quint; elle contient de belles verrières et de magnifiques tombeaux. Aujourd'hui elle sert de chapelle au séminaire.

⁷⁷ Curieuse église du XIIe siècle, voûtée au XIIIe. Style de la Haute-Saône.

⁷⁸ L'un des plus beaux spécimens de l'architecture du commencement du XIIIe siècle (voy. CATHÉDRALE, fig. 9; CLOCHER, fig. 73). Dans l'origine, la cathédrale de Laon, possédait une abside circulaire, avec bas-côté. Vers 1230, cette abside fut démolie pour être remplacée par une abside carrée. Il est difficile de se rendre compte des motifs de ce changement. Les fondations du choeur circulaire ont été retrouvées par l'architecte M. Boeswilwald, et des chapiteaux faisant partie de ce sanctuaire primitif ont été replacés dans l'abside carrée. La sculpture de la cathédrale de Laon est fort belle. Villard de Honnecourt cite les clochers de Laon et en donne un figuré.

⁷⁹ Église du XIIe siècle, d'un beau style, avec chapelles dans le transept. La façade est un des meilleurs exemples de l'architecture du XIVe siècle.

⁸⁰ Église à doubles transsepts, de la fin du XIIIe siècle.

⁸¹ L'un des bras de croix est semi-circulaire comme ceux des églises cathédrales de Tournay et de Noyon (voy. ARCHITECTURE RELIGIEUSE, fig. 30 et 31). Le choeur date des premières années du XIIIe siècle (voy. ARC-BOUTANT, fig. 52).

⁸² Cette église est en grande partie détruite aujourd'hui; la façade et ses deux clochers existent seuls.

⁸³ L'église Saint-Yved de Braisne est un des plus beaux monuments de cette partie de la France. Le plan de l'abside présente une disposition excellente et rare (voy. la *Monog. de l'ég. abb. de Braisne*, par M. Prioux). Cette église paraît avoir été construite par l'architecte de la cathédrale de Laon; elle date du commencement du XIIIe siècle. La façade et quelques travées de la nef ont été détruites il y a peu d'années. Les sculptures du portail sont en partie déposées dans le musée de Soissons. L'église Saint-Yved contenait, avant la Révolution, de magnifiques tombes en cuivre émaillé, dont les dessins se trouvent aujourd'hui dans la collection Gaignères de la bib. Bodléienne d'Oxford.

⁸⁴ Église dont la nef, autrefois couverte par une charpente, remonte au IXe ou Xe siècle. Le choeur date du XIIe siècle; il appartient à un style mixte, entre celui de l'Auvergne et celui de Bourgogne.

⁸⁵ Grande église des XIe et XIIe siècles, mais presque entièrement reconstruite au XVe.

Arrond. de Gannat. Ég. de Gannat ⁸⁶, ég. d'Ébreuil ⁸⁷, ég. de Biozat, ég. de Saint-Pourçain ⁸⁸, ég. de Cogniat ⁸⁹, ég. de Vicq, ég. abb. de Chantel ⁹⁰.

Arrond. de La Palisse. Ég. de Châtel-Montagne ⁹¹.

Arrond. de Montluçon. Ég. d'Huriel, ég. de Nérès.

ALPES (BASSES-).

Arrond. de Digne. Ég. de Notre-Dame à Digne (cathéd.), ég. de Seyne.

Arrond. de Barcelonnette. Ég. d'Allos.

Arrond. de Castellane. Ancienne cathéd. de Senez.

Arrond. de Forcalquier. Ég. de Manosque.

Arrond. de Sisteron. Ég. de Sisteron.

ALPES (HAUTES-).

Arrond. de Gap. Ég. de Lagrand.

Arrond. d'Embrun. Ancienne cathéd. d'Embrun.

ARDÈCHE.

Arrond. de Privas. Ég. de Bourg-Saint-Andéol, ég. de Cruas, ég. cathéd. de Viviers ⁹².

Arrond. de l'Argentière. Ég. de Thines.

Arrond. de Champagne. Ég. de Champagne.

ARDENNES.

Arrond. de Braux. Ég. de Braux.

Arrond. de Réthel. Ég. de Saint-Nicolas de Réthel.

Arrond. de Sedan. Ég. de Mouzon ⁹³.

Arrond. de Vouziers. Ég. de Vouziers, ég. de Bouilly, ég. de Verpel, ég. abb. d'Attigny, ég. de Sainte-Vauxbourg.

ARIÈGE.

Arrond. de Foix. Ég. d'Unac.

Arrond. de Saint-Girons. Ég. de Saint-Lizier ⁹⁴.

Arrond. de Pamiers. Ég. de la Roque, ég. de Mirepoix.

AUBE.

Arrond. de Troyes. Ég. de Saint-Pierre (cathéd.) ⁹⁵, ég. Saint-Urbain à Troyes ⁹⁶, ég. de la Madeleine, id. ⁹⁷, ég. Saint-André, id., ég. Saint-Jean, id., ég. Saint-Nizier, id., ég. Saint-Pantaléon, id., ég. Saint-Gilles ⁹⁸, ég. de Bérulle, ég. de Montiéramey.

⁸⁶ Le choeur de l'église de Gannat est du pur style auvergnat de la fin du XIe siècle. La nef a été reconstruite au XIVe; elle est d'un bon style.

⁸⁷ La nef et le choeur de l'église d'Ébreuil sont du XIe siècle; le clocher, qui repose sur un narthex, est du XIIe.

⁸⁸ Nef du XIe siècle, auvergnate; choeur du XIIIe.

⁸⁹ Très-jolie petite église du XIIe siècle, style auvergnat; nef sans bas-côtés; abside sans bas-côtés et deux absidioles donnant dans les bras de croisée; clocher sur le milieu du transept.

⁹⁰ Jolie église de style auvergnat du XIIe siècle.

⁹¹ Style auvergnat, XIe et XIIe siècles. Narthex magnifique ajouté au XIIe siècle, avec tribune au-dessus, s'éclairant sur la façade; clocher sur le transept.

⁹² Choeur du XIVe siècle, sans bas-côtés.

⁹³ Beau plan du XIIIe siècle.

⁹⁴ Église sans bas-côtés, avec un choeur et deux chapelles dans le transept; beau plan du XIIe siècle; cloître.

⁹⁵ Choeur du XIIIe siècle, nef des XIVe et XVe, façade du XVIe; le choeur est un des plus larges qu'il y ait en France; son architecture rappelle singulièrement celle du choeur de l'église abbatiale de Saint-Denis; il est encore garni de toutes ses verrières, qui sont magnifiques.

⁹⁶ L'église Saint-Urbain de Troyes, bâtie pendant les dernières années du XIIIe siècle, est l'exemple le plus remarquable du style gothique champenois arrivé à son dernier développement (voy. CONSTRUCTION, fig. 102, 103, 104, 105 et 106). La nef est restée inachevée. Cette église, qui est petite, et dont le choeur est dépourvu de bas-côtés, devait posséder trois clochers, l'un sur le transept et les deux autres sur la façade.

⁹⁷ Reste d'une charmante église de la fin du XIIe siècle; jubé du XVIe.

Arrond. d'Arcis-sur-Aube. Ég. d'Arcis-sur-Aube, ég. d'Uitre.

Arrond. de Bar-sur-Aube. Ég. Saint-Maclou à Bar-sur-Aube, ég. Saint-Pierre, id., ég. de Rosnay.

Arrond. de Bar-sur-Seine. Ég. de Fouchères ⁹⁹, ég. de Mussy-sur-Seine, ég. de Ricey-Bas, ég. de Rumilly-les-Vaudes, ég. de Chaource.

Arrond. de Nogent-sur-Seine. Ég. de Saint-Laurent à Nogent-sur-Seine, ég. de Villenauxe.

AUDE.

Arrond. de Carcassonne. Ancienne cathéd. de Saint-Nazaire de Carcassonne ¹⁰⁰, ég. Saint-Michel de la ville basse à Carcassonne (cathéd. actuelle), ég. de Rieux-Minervois ¹⁰¹, ég. de Saint-Vincent de Montréal.

Arrond. de Castelnaudary. Ancienne cathéd. de Saint-Papoul ¹⁰².

Arrond. de Limoux. Ancienne cathéd. d'Alet, ég. abb. de Saint-Hilaire à Limoux.

Arrond. de Narbonne. Ancienne cathéd. de Narbonne ¹⁰³, ég. Saint-Paul, id. ¹⁰⁴, ég. abb. de Fontfroide ¹⁰⁵.

AVEYRON.

Arrond. de Rodez. Cathéd. de Rodez, ég. abb. de Sainte-Foi à Conques ¹⁰⁶.

Arrond. d'Espalion. Ég. de Perse.

Arrond. de Saint-Affrique. Ég. abb. de Belmont.

Arrond. de Villefranche. Ég. abb. de Villefranche.

BOUCHES-DU-RHÔNE.

Arrond. de Marseille. Ég. abb. de Saint-Victor à Marseille ¹⁰⁷.

Arrond. d'Aix. Ég. cathéd. d'Aix, ég. Saint-Jean à Aix, ég. abb. de Silvacane ¹⁰⁸, ég. Saint-Laurent à Salon.

Arrond. d'Arles. Ég. abb. de Saint-Trophyme à Arles ¹⁰⁹, ég. de Saint-Césaire, id., ég. Saint-Jean, id. (Musée), ég. Saint-Honorat, id., ég. de Saint-Gabriel, ég. abb. de Montmajour, ég. des Saintes-Maries ¹¹⁰, ég. de Sainte-Marthe à Tarascon.

CALVADOS.

⁹⁸ Petite église en pans-de-bois de la fin du XIVe siècle.

⁹⁹ Nef romane, chœur du XIIIe siècle.

¹⁰⁰ L'un des plus remarquables édifices du midi de la France; la nef date du XIe siècle, le chœur et le transept du commencement du XIVe (voy. CATHÉDRALE, fig. 49; CONSTRUCTION, fig. 109, 110, 111, 112, 113 et 114). Magnifiques vitraux du XIVe siècle, restes de peintures de la même époque.

¹⁰¹ Église circulaire de la fin du XIe siècle.

¹⁰² Vestiges, à l'abside, du style auvergnat du XIe siècle.

¹⁰³ Construite au commencement du XIVe siècle, le chœur seul fut achevé (voy. CATHÉDRALE, fig. 48).

¹⁰⁴ Chœur du XIIe siècle, avec bas-côtés et chapelles rayonnantes; triforium au-dessus des chapelles dans la hauteur du bas-côté. Édifice très-mutilé aujourd'hui, mais qui présente une disposition unique.

¹⁰⁵ Église cistercienne de la fin du XIe siècle; nef voûtée en berceau ogival, avec collatéraux voûtés en demi-berceaux.

¹⁰⁶ Grande église du XIIe siècle, avec collatéraux dans le transept; bas-côtés autour du chœur; trois chapelles absidales et quatre chapelles orientées dans le transept. Style rappelant beaucoup celui de l'église Saint-Sernin de Toulouse; nef voûtée en berceau plein cintre, avec galeries de premier étage, dont les voûtes en demi-berceau contre-buttent la poussée du berceau central; coupole et clocher sur le milieu de la croisée; narthex.

¹⁰⁷ Église abbatiale fortifiée, XIe, XIIe et XIIIe siècles.

¹⁰⁸ Église cistercienne du XIIe siècle, d'une grande simplicité; abside carrée; quatre chapelles carrées orientées donnant dans le transept; nef voûtée en berceau légèrement brisé, avec voûtes des collatéraux contre-buttantes en trois quarts de berceau plein cintre.

¹⁰⁹ Beau cloître; portail du XIIe siècle, très-riche en sculptures.

¹¹⁰ Église à une seule nef, avec abside semi-circulaire voûtée en cul-de-four plein cintre. La nef est voûtée en berceau légèrement brisé avec arcs doubleaux. Cette église est fortifiée et date du XIIe siècle (voy. les *Arch. de la comm. des Mon. historiques, pub. sous les ausp. de M. le ministre d'État*).

Arrond. de Caen. Ég. abb. de la Trinité à Caen ¹¹¹, ég. abb. de Saint-Étienne, id. ¹¹², ég. Saint-Gilles, id. ¹¹³, ég. Notre-Dame, id., ég. Saint-Pierre, id. ¹¹⁴, ég. Saint-Jean, id., ég. Saint-Nicolas, id. ¹¹⁵, ég. de Bernières, ég. de Saint-Contest, ég. de Fresne-Camilly, ég. du prieuré de Saint-Gabriel, ég. de Norey, ég. d'Ouistreham, ég. de Secqueville-en-Bessin, ég. de Thaon, ég. de Bretteville-l'Orgueilleuse, ég. de Langrune, ég. de Mathieu, ég. de Cully, ég. d'Audrien, ég. de Mouen, ég. de Douvres, ég. de Fontaine-Henry.

Arrond. de Bayeux. Ég. cathéd. de Bayeux ¹¹⁶, ég. de Tour près Bayeux ¹¹⁷, ég. de Saint-Loup, id. ¹¹⁸, ég. d'Asnières, ég. de Colleville, ég. d'Étreham, ég. de Formigny, ég. de Louvières, ég. de Ryes, ég. de Vierville, ég. de Campigny, ég. de Guéron, ég. de Marigny, ég. de Briqueville, ég. de Sainte-Marie-aux-Anglais ¹¹⁹, ég. de Vouilly.

Arrond. de Falaise. Ég. Saint-Gervais à Falaise, ég. Saint-Jacques, id., ég. de Guibray près Falaise, ég. de Maizières, ég. de Sassy.

Arrond. de Lizieux. Ég. de Saint-Pierre à Lizieux, ég. de Saint-Pierre-sur-Dive, ég. de Vieux-Pont-en-Auge, ég. du Breuil.

Arrond. de Pont-l'Évêque. Ég. de Saint-Pierre à Touques.

Arrond. de Vire. Ég. de Vire.

CANTAL.

Arrond. d'Aurillac. Ég. de Montsalvi.

Arrond. de Saint-Flour. Ég. abb. de Ville-Dieu.

Arrond. de Mauriac. Ég. Notre-Dame des Miracles à Mauriac, ég. d'Ydes, ég. de Brageac, ég. Saint-Martin-Valmeroux.

Arrond. de Murat. Ég. de Bredons.

CHARENTE.

Arrond. d'Angoulême. Ég. cathéd. d'Angoulême ¹²⁰, ég. abb. de Saint-Amant de Boixe ¹²¹, ég. abb. de la Couronne, ég. Saint-Michel d'Entraigues ¹²², ég. de Charmant, ég. de Rouillet ¹²³, ég. de Plassac, ég. de Torsac, ég. de Montberon ¹²⁴, ég. de Mouthiers.

Arrond. de Barbezieux. Ég. d'Aubeterre, ég. de Montmoreau, ég. de Riou-Martin.

¹¹¹ Fondée par Mathilde, femme de Guillaume le Conquérant, mais presque entièrement reconstruite au XIIe siècle. Abside sans collatéraux; narthex; un clocher sur le milieu de la croisée et deux clochers sur la façade.

¹¹² Fondée par Guillaume le Conquérant. Les parties supérieures de la nef refaites au XIIe siècle; le chœur rebâti au XIIIe, avec bas-côtés et chapelles rayonnantes; deux clochers sur la façade, un clocher sur le centre de la croisée.

¹¹³ Nef d'une charmante église de la fin du XIIe siècle, dont les voûtes ont été refaites au XVe; les archivoltes des bas-côtés sont plein cintre.

¹¹⁴ Église presque entièrement du XVIe siècle, d'un style très-fleuri.

¹¹⁵ Beau plan de la fin du XIIe siècle.

¹¹⁶ Nef dont les parties inférieures datent du XIIe siècle et les parties hautes du XIIIe. Chœur du milieu du XIIIe siècle, style gothique normand; deux clochers sur la façade, un clocher sur la croisée.

¹¹⁷ Petite église dont l'abside, du XIVe siècle, présente une disposition particulière (voy. ABSIDE, fig. 12) imitée de l'abside de la chapelle du séminaire de Bayeux, qui date du XIIIe siècle.

¹¹⁸ Charmant clocher du XIIe siècle.

¹¹⁹ Petite église du XIIe siècle, composée d'une seule nef avec abside carrée; cette abside seule est voûtée; elle conserve encore des traces de peintures du XIIIe siècle.

¹²⁰ Église à coupes, XIe et XIIe siècles (voy. CATHÉDRALE, fig. 41 et 42).

¹²¹ Église du XIIe siècle, à coupes, avec galerie sous la calotte de la coupole centrale. Beau plan. Abside avec chapelles dans l'axe des collatéraux de la nef et deux chapelles plus vastes orientées dans les bras de la croisée. L'un des édifices religieux les plus remarquables de la Charente.

¹²² Église circulaire, XIIe siècle.

¹²³ Église à une seule nef, coupes.

¹²⁴ Église avec une disposition absidale toute particulière; chapelle dans l'axe du sanctuaire; quatre niches à droite et à gauche de cette chapelle qui paraissent avoir été destinées à déposer des reliquaires; deux chapelles orientées dans les deux bras de croix, XIIe siècle.

Arrond. de Cognac. Ég. de Châteauneuf, ég. de Gensac ¹²⁵, ég. de Richemont.

Arrond. de Confolens. Ég. Saint-Barthélemy à Confolens, ég. de Lesterps.

CHARENTE-INFÉRIEURE.

Arrond. de La Rochelle. Ég. d'Eslandes.

Arrond. de Marennes. Ég. de Marennes, ég. d'Echillais, ég. de Moëse, ég. Saint-Denis d'Oleron.

Arrond. de Rochefort. Ég. de Surgères. ¹²⁶

Arrond. de Saintes. Ég. Saint-Euthrope à Saintes ¹²⁷, ég. Saint-Pierre, id., ég. Sainte-Marie-des-Dames, id. ¹²⁸, ég. de Saint-Gemmes, ég. de Rétaud, ég. de Thézac.

Arrond. de Saint-Jean-d'Angely. Ég. Saint-Pierre à Aulnay, ég. de Fénioux.

CHER.

Arrond. de Bourges. Ég. cathéd. de Bourges ¹²⁹, ég. de Saint-Bonnet à Bourges, ég. des Aix-d'Angillon, ég. de Mehun-sur-Yèvre, ég. de Plaimpied.

Arrond. de Saint-Amand. Ég. de la Celle-Bruère, ég. de Charly, ég. de Condé, ég. abb. de Noirlac, ég. de Dun-le-Roy, ég. de Saint-Pierre-des-Étieux, ég. d'Ineuil, ég. de Châteaumeillant.

Arrond. de Sancerre. Ég. d'Aubigny, ég. de Jars, ég. de Saint-Satur.

CORRÈZE.

Arrond. de Tulle. Ég. cathéd. de Tulle ¹³⁰, ég. d'Uzerche ¹³¹.

Arrond. de Brives. Ég. Saint-Martin à Brives-la-Gaillarde ¹³² ég. d'Arnac-Pompadour, ég. d'Aubazine ¹³³, ég. de Beaulieu ¹³⁴, ég. de Saint-Cyr-la-Roche, ég. de Saint-Robert.

Arrond. d'Ussel. Ég. d'Ussel, ég. de Saint-Angel ¹³⁵, ég. de Meymac.

CÔTE-D'OR.

Arrond. de Dijon. Ég. abb. de Saint-Bénigne de Dijon (cath.) ¹³⁶, ég. Notre-Dame de Dijon ¹³⁷, ég. Saint-Michel, id. ¹³⁸, ég. Saint-Étienne, id., ég. Saint-Philibert, id., ég. Saint-Jean, id., ég. de la Chartreuse, id., ég. de Saint-Seine, ég. de Rouvres, ég. de Plombières, ég. de Thil-Châtel.

Arrond. de Beaune. Ég. de Beaune ¹³⁹, ég. de Meursault, ég. de Sainte-Sabine ¹⁴⁰.

¹²⁵ Église à une seule nef étroite, couverte par quatre coupes, XIIe siècle; chœur du XIIIe.

¹²⁶ Belle façade du XIIe siècle dont la partie inférieure seule subsiste. Style de la Saintonge.

¹²⁷ Vaste crypte, des XIe et XIIe siècles (voy. CRYPTTE, fig. 10 et 11). L'un des exemples les plus purs de l'architecture du XIIe siècle en Saintonge (voy. CHAPELLE, fig. 33). Clocher du XVe siècle.

¹²⁸ Clocher très-remarquable sur la croisée (voy. CLOCHER, fig. 14). Monument des XIe et XIIe siècles dont il reste de belles parties, notamment sur la façade; sculpture de la Saintonge d'un beau style.

¹²⁹ Église du XIIIe siècle, avec crypte et sans transept; doubles collatéraux; belle collection de vitraux des XIIIe et XVIe siècles (voy. CATHÉDRALE, fig. 6).

¹³⁰ Nef du XIIe siècle; clocher sur le porche, des XIIIe et XIVe; l'abside n'existe plus. Édifice d'un style bâtard qui tient à l'architecture auvergnate et à celle du Lyonnais.

¹³¹ Joli monument du XIIe siècle très-simple. Style mixte.

¹³² Église très-curieuse; abside auvergnate; nef du XIIIe siècle, avec bas-côtés dont les voûtes sont aussi élevées que celles de la nef; piles cylindriques.

¹³³ Transept avec six chapelles carrées orientées; coupole, et tour sur le centre de la croisée; voûte en berceau brisé, XIIe siècle. Beau tombeau de saint Étienne, évêque, XIIIe siècle.

¹³⁴ Belle église du XIIe siècle.

¹³⁵ Petite église avec abside percée de niches basses, comme pour placer des tombeaux ou des reliquaires, XIIe siècle. Style simple.

¹³⁶ Restes d'une crypte du XIe siècle (voy. CRYPTTE, fig. 5). Église rebâtie, à la fin du XIIIe siècle, à la place d'une église du XIe siècle. Abside sans collatéraux; deux chapelles dans les deux bras de croix; nef d'une grande simplicité; chapiteaux dépourvus de sculpture; deux tours sur la façade d'un pauvre style; flèche en bois, du XVIIe siècle, sur le centre de la croisée.

¹³⁷ Le type le plus complet de l'architecture bourguignonne du XIIIe siècle (1230 environ). Porche vaste, abside sans bas-côtés; tour sur le centre de la croisée dont la disposition est des plus remarquables, quoiqu'on n'en puisse juger aujourd'hui par suite d'adjonctions (voy. CONSTRUCTION, fig. 75, 76, 77, 78, 79, 79 bis, 80, 81 et 82).

¹³⁸ Façade du XVIe siècle, style de la Renaissance bourguignonne.

¹³⁹ Église du XIIe siècle, style de la Bourgogne, l'un des dérivés de la cathédrale d'Autun. Pilastres cannelés; voûte en berceau brisé avec arcs doubleaux; chœur avec bas-côtés et trois chapelles circulaires; porche du XIIIe siècle, non achevé; tour sur le centre de la croisée.

Arrond. de Châtillon-sur-Seine. Ég. de Saint-Vorle à Châtillon-s.-Seine, ég. d'Aignay-le-Duc.

Arrond. de Semur. Ég. Notre-Dame de Semur ¹⁴¹, ég. de Flavigny ¹⁴², ég.

abb, de Fontenay près Montbard ¹⁴³, ég. Saint-Andoche de Saulieu ¹⁴⁴, ég. de Saint-Thibault ¹⁴⁵.

CÔTES-DU-NORD.

Arrond. de Saint-Brieuc. Ég. cathéd. de Saint-Brieuc, ég. de Lanleff, ég. Notre-Dame de Lamballe, ég. de Montcontour.

Arrond. de Dinan. Ég. de Saint-Sauveur de Dinan, ég. du pr. de Lehon.

Arrond. de Lannion. Ég. Saint-Pierre de Lannion, ég. de Tréguier (ancienne cathéd.).

CREUSE.

Arrond. de Guéret. Ég. de la Souterraine ¹⁴⁶.

Arrond. d'Aubusson. Ég. d'Evau, ég. de Fellein.

Arrond. de Bourgueuf. Ég. de Bénévent.

Arrond. de Boussac. Ég. Sainte-Valérie à Chambon.

DORDOGNE.

Arrond. de Périgueux. Ég. abb. de Saint-Front à Périgueux (cathéd.) ¹⁴⁷, ég. de la Cité, id. (anc. cathéd.), ég. abb. de Brantôme ¹⁴⁸.

Arrond. de Bergerac. Ég. de Beaumont, ég. de Montpazier, ég. abb. de Saint-Avit-Seigneur ¹⁴⁹.

Arrond. de Nontron. Ég. de Cercles, ég. de Saint-Jean-de-Col, ég. de Bussières-Badil.

Arrond. de Sarlat. Ég. de Sarlat (anc. cathéd.), ég. de Saint-Cyprien.

Arrond. de Ribérac. Ég. de Saint-Privat.

DOUBS.

Arrond. de Besançon. Ég. cathéd. de Besançon ¹⁵⁰, ég. de Saint-Vincent de Besançon.

Arrond. de Montbelliard. Ég. de Courtefontaine.

Arrond. de Pontarlier. Ég. abb. de Montbenoît, ég. du prieuré de Morteau, ég. abb. de Sept-Fontaines.

DRÔME.

Arrond. de Valence. Ég. cathéd. de Valence ¹⁵¹, ég. de Saint-Bernard à Romans.

Arrond. de Die. Ég. de Die (anc. cathéd.), ég. de Chabrillan.

Arrond. de Montélimart. Ég. de Grignan, ég. de Saint-Paul-Trois-Châteaux (anc. cathéd.); ég. de Saint-Restitut, ég. de Saint-Marcel-des-Sauzet, ég. de la Garde-Adhémar.

¹⁴⁰ Clocher sur la façade avec porche au-dessous. Église du XIIe siècle, refaite au XIIIe, en ruines aujourd'hui.

¹⁴¹ Style bourguignon pur du XIIIe siècle; bas-côté et trois chapelles autour du choeur; porche vaste; beaucoup de points de ressemblance avec l'église de Notre-Dame de Dijon; triforium très-élégant dans le choeur. Belle sculpture.

¹⁴² Petite église du XIIIe siècle, avec un jubé et des chapelles du XVIe.

¹⁴³ Église cistercienne pure.

¹⁴⁴ Style bourguignon contemporain de la cathédrale d'Autun et de l'église de Beaune. La nef seule existe, XIIe siècle. Deux tours sur la façade; tribune d'orgues en bois, du XVe siècle. Fragments de stalles du XIIIe siècle.

¹⁴⁵ Choeur en partie détruit, fait sur le modèle de celui de l'église Saint-Urbain de Troyes. Porte du XIIIe siècle, avec statuaire remarquable.

¹⁴⁶ Belle église de la fin du XIIe siècle, avec abside carrée et quatre chapelles dans les bras de croix; bas-côté de la nef très-étroit; coupole sur la première travée avec clocher au-dessus; coupole au centre de la croisée; crypte (voy. *Arch. de la comm. des Mon. historiques, pub. sous les ausp. de M. le ministre d'État*). Église disposée pour être fortifiée; collatéraux très-élevés dont les voûtes contre-buttent celles de la nef. L'un des exemples les plus remarquables de ce style mixte qui commence vers Châteauroux, suit la route de Limoges et s'étend jusque dans la Corrèze.

¹⁴⁷ Église dont la disposition est toute byzantine et les détails sont latins, Xe siècle. Le type de toutes les églises à coupoles de l'ouest de la France (voy. ARCHITECTURE RELIGIEUSE, fig. 4 et 5; CLOCHER, fig. 1).

¹⁴⁸ Église d'un beau style, sans collatéraux; abside carrée; clocher latéral. XIe, XIIe et XIIIe siècles.

¹⁴⁹ L'un des dérivés de l'église de Saint-Front, XIIe siècle.

¹⁵⁰ Église à plan rhénan du XIIe siècle, avec deux absides sans collatéraux, l'une à l'orient, l'autre à l'occident. Édifice fort mutilé. Une crypte autrefois sous l'abside occidentale.

¹⁵¹ Église du XIIe siècle, style du Lyonnais. Voûte en berceau avec arcs doubleaux.

EURE.

Arrond. d'Évreux. Ég. cathéd. d'Évreux ¹⁵², ég. de Saint-Taurin à Évreux, ég. de Conches ¹⁵³, ég. de Pacy-sur-Eure, ég. de Vernon, ég. de Vernonnet, ég. de Saint-Luc.

Arrond. des Andelys. Ég. du Grand-Andely, ég. du Petit-Andely, ég. de Gisors.

Arrond. de Bernay. Ég. abb. à Bernay, ég. de Broglie, ég. de Fontaine-la-Sorêt, ég. d'Harcourt, ég. de Serquigny, ég. de Boisney, ég. Notre-Dame-de-Louviers, ég. de Pont-de-l'Arche.

Arrond. de Pont-Audemer. Ég. d'Annebaut, ég. de Quillebeuf.

EURE-ET-LOIR.

Arrond. de Chartres. Ég. Notre-Dame-de-Chartres (cath.) ¹⁵⁴, ég. de Saint-Aignan à Chartres, ég. abb. de Saint-Père, id. ¹⁵⁵, ég. Saint-André, id., ég. de Gallardon.

Arrond. de Châteaudun. Ég. de Sainte-Madeleine à Châteaudun, ég. de Bonneval.

Arrond. de Dreux. Ég. Saint-Pierre à Dreux, ég. de Nogent-le-Roi.

FINISTÈRE.

Arrond. de Quimper. Ég. cathéd. de Quimper, ég. de Loctudy, ég. de Pen-Marc'h, ég. de Plogastel-Saint-Germain, ég. de Pontcroix.

Arrond. de Brest. Ég. Notre-Dame du Folgoët, ég. de Goulven.

Arrond. de Châteaulin. Ég. de Pleyben, ég. de Loc-Ronan.

Arrond. de Morlaix. Ég. de Saint-Jean-du-Doigt, ég. de Lambader, ég. de Saint-Pol-de-Léon (anc. cathéd.), ég. Notre-Dame du Creisquer à Saint-Pol-de-Léon.

Arrond. de Quimperlé. Ég. Sainte-Croix de Quimperlé ¹⁵⁶.

GARD.

Arrond. de Nîmes. Ég. abb. de Saint-Gilles ¹⁵⁷, ég. Sainte-Marthe de Tarascon.

Arrond. d'Uzès. Ég. de Villeneuve-lès-Avignon.

GARONNE (HAUTE-).

Arrond. de Toulouse. Ég. cathéd. de Toulouse ¹⁵⁸, ég. conv. des Jacobins à Toulouse ¹⁵⁹, ég. du Taur, id., ég. abb. de Saint-Sernin, id. ¹⁶⁰, ég. conv. des Cordeliers, id.

Arrond. de Muret. Ég. de Venerque.

Arrond. de Saint-Gaudens. Ég. de Saint-Gaudens ¹⁶¹, ég. de Saint-Aventin, ég. de Saint-Bertrand-de-Comminges (anc. cathéd.), ég. Saint-Just de Valcabrière ¹⁶², ég. abb. de Montsaunès ¹⁶³.

GERS.

¹⁵² Église des XIe, XIIe, XIIIe, XIVe, XVe et XVIe siècles. Flèche en charpente et plomb sur la croisée.

¹⁵³ Magnifiques vitraux du XVIe siècle.

¹⁵⁴ Crypte du XIe siècle, clocher et portail du XIIe, nef et chœur du XIIIe siècle. Très-beaux vitraux des XIIe et XIIIe siècles (voy. CATHÉDRALE, fig. 11 et 12; CLOCHER, fig. 58 et 59).

¹⁵⁵ Église du commencement du XIIIe siècle, remarquable pour la légèreté de sa construction. Beaux vitraux de la fin du XIIIe siècle. Cet édifice a subi d'importantes modifications.

¹⁵⁶ Église circulaire du XIe siècle.

¹⁵⁷ Portail du XIIe siècle, dont la sculpture présente un des exemples les plus complets de l'école des statuaires de cette époque en Provence. Nef très-mutilée; crypte du XIIe siècle; chœur (détruit) de la fin du XIIe siècle, dont les débris présentent un grand intérêt comme perfection d'exécution.

¹⁵⁸ Nef vaste, sans bas-côtés, du XIIe siècle; chœur du XVe siècle.

¹⁵⁹ Église à deux nefs, de la fin du XIIIe siècle (voy. ARCHITECTURE MONASTIQUE, fig. 24 bis; CLOCHER, fig. 76, 77 et 78).

¹⁶⁰ Le plus vaste édifice du midi de la France, XIIe siècle; chœur avec collatéral et chapelles rayonnantes; transepts avec chapelles circulaires orientées; nef avec doubles bas-côtés se retournant dans le transept. Clocher du XIIIe siècle sur le centre de la croisée. Façade inachevée. La nef rebâtie au XVe siècle, en suivant les données primitives. Voûtes en berceau contre-butées par les demi-berceaux des galeries de premier étage. Construction, pierre et brique. Belle sculpture; fragments importants d'un édifice plus ancien. Crypte rebâtie au XIVe siècle et mutilée depuis peu. Style auvergnat développé.

¹⁶¹ Église moyenne, du XIIe siècle, d'un beau style.

¹⁶² Petite église fort ancienne; quelques parties paraissent remonter au Xe siècle. Construction presque entièrement reprise au XIIe. Autel avec exposition d'un reliquaire relevée au-dessus du sanctuaire.

¹⁶³ Ruine. Belle construction du XIIe siècle.

Arrond. d'Auch. Ég. cathéd. d'Auch ¹⁶⁴.

Arrond. de Condom. Ég. de Condom (anc. cathéd.).

Arrond. de Lectoure. Ég. de Fleurance.

Arrond. de Lombez. Ég. de Lombez, ég. de Simorre ¹⁶⁵.

GIRONDE.

Arrond. de Bordeaux. Ég. Saint-André (cathéd. de Bordeaux), ég. Sainte-Croix à Bordeaux ¹⁶⁶, église Saint-Seurin, id. ¹⁶⁷, ég. Saint-Michel, id., ég. d'Avensan, ég. de Bouillac, ég. de Léognan, ég. de Loupiac de Cadillac ¹⁶⁸, ég. de Moulis, ég. de la Sauve.

Arrond. de Bazas. Ég. de Bazas (anc. cathéd.), ég. d'Aillas, ég. du Pondaurat, ég. d'Uzeste.

Arrond. de La Réole. Ég. Saint-Pierre de La Réole, ég. de Blazimon, ég. de Saint-Ferme, ég. de Saint-Macaire ¹⁶⁹, ég. de Saint-Michel.

Arrond. de Lesparre. Ég. de Bégadan, ég. de Gaillan, ég. de Vertheuil, ég. de Saint-Vivien.

Arrond. de Libourne. Ég. de Saint-Denis de Piles, ég. de Saint-Émilion, ég. de Saint-Pierre de Petit-Palais, ég. de Pujols.

HÉRAULT.

Arrond. de Montpellier. Ég. de Castries, ég. Sainte-Croix à Celleneuve, ég. abb. de Saint-Guilhem-le-Désert ¹⁷⁰, ég. abb. de Maguelonne, ég. abb. de Vignogoul à Pignan, ég. abb. de Vallemagne, ég. de Villeneuve-lès-Maguelonne.

Arrond. de Béziers. Ég. de Saint-Nazaire de Béziers (anc. cathéd.) ¹⁷¹, ég. d'Agde (anc. cathéd.), ég. d'Espondeilhan.

Arrond. de Lodève. Ég. Saint-Fulcran de Lodève, ég. Saint-Paul de Clermont, ég. Saint-Pargoire.

Arrond. de Saint-Pons. Ég. de Saint-Pons.

ILLE-ET-VILAINE.

Arrond. de Montfort-sur-Meu. Ég. de Montauban.

Arrond. de Redon. Ég. Saint-Sauveur de Redon.

Arrond. de Saint-Malo.. Ég. de Dol (anc. cathéd.) ¹⁷².

Arrond. de Vitré. Ég. de Vitré.

INDRE.

Arrond. de Châteauroux. Ég. de Châtillon-sur-Indre, ég. abb. de Déols près Châteauroux ¹⁷³, ég. de Levroux, ég. de Méobecq, ég. de Saint-Genou ¹⁷⁴, ég. de Saint-Martin d'Ardental.

Arrond. du Blanc. Ég. abb. de Fontgombaud ¹⁷⁵, ég. de Mézières-en-Brenne.

¹⁶⁴ Église des XVe et XVIe siècles. Magnifiques stalles et vitraux du XVIe siècle. Façade du XVIIe siècle.

¹⁶⁵ Petite église du XIVe siècle, sans collatéraux, avec transept et abside carrée, bâtie en brique et entièrement fortifiée. Pas de façade. Jolis vitraux du XVe siècle.

¹⁶⁶ Restes d'une belle façade du XIIe siècle.

¹⁶⁷ Église du XIIIe siècle, très-mutilée. Porche principal du XIe siècle, sous le clocher. Porche latéral du XIIIe siècle, rempli de bonnes statues. Crypte.

¹⁶⁸ Très-jolie petite église du XIIe siècle; très-complète. La façade est d'un excellent style. Le clocher a été rebâti depuis peu avec adresse.

¹⁶⁹ Église du XIIe siècle, avec abside et bras de croix circulaires, sans collatéraux. Façade du XIIIe siècle. Peintures à l'intérieur de la fin du XIIIe siècle, malheureusement fort gâtées par une malencontreuse restauration.

¹⁷⁰ Jolie église du XIIe siècle, d'un caractère franc appartenant à cette partie des provinces méridionales.

¹⁷¹ Église bâtie au XIIe siècle et dès lors fortifiée, reconstruite en grande partie à la fin du XIIIe et fortifiée de nouveau. Abside sans collatéral, surmontée de mâchicoulis avec crénelage décoré.

¹⁷² Belle église du XIIIe siècle, avec abside carrée dans laquelle s'ouvre une large verrière comme au fond des absides anglaises de cette époque.

¹⁷³ Église ruinée du XIIe siècle, mais dont les fragments sont d'une grande pureté de style. Le clocher existe seul entier; il se termine par un cône en pierre.

¹⁷⁴ Très-curieuse église du XIIe siècle, qui conserve à l'intérieur l'aspect d'une basilique antique.

¹⁷⁵ Grande et belle église du XIIe siècle, avec collatéral autour du choeur; tour sur la croisée; voûtes en berceau et voûtes d'arête;

Arrond. de la Châtre. Ég. de la Châtre ¹⁷⁶, ég. de Gargilesse, ég. de Neuvy-Saint-Sépulcre ¹⁷⁷, ég. de Nohant-Vic.

INDRE-ET-LOIRE.

Arrond. de Tours. Ég. cathéd. de Tours ¹⁷⁸, ég. abb. de Saint-Martin à Tours ¹⁷⁹, ég. abb. de Saint-Julien, id. ¹⁸⁰, ég. Saint-Denis à Amboise, ég. de Vernon.

Arrond. de Chinon. Ég. abb. de Saint-Mesme à Chinon, ég. d'Azay-le-Rideau, ég. de Candès, ég. de Langeais, ég. de Rivière.

Arrond. de Loches. Ég. Saint-Ours de Loches ¹⁸¹, ég. de Beaulieu, ég. de Montrésor, ég. de Preuilly.

ISÈRE.

Arrond. de Grenoble. Ég. cathéd. de Grenoble.

Arrond. de Saint-Marcellin. Ég. Saint-Antoine près Saint-Marcellin, ég. de Marnans.

Arrond. de la Tour-du-Pin. Ég. de Saint-Chef ¹⁸².

Arrond. de Vienne. Ég. Saint-André-le-Bas à Vienne, ég. Saint-Maurice, id., ég. Saint-Pierre, id.

JURA.

Arrond. de Lons-le-Saunier. Ég. de Baume-les-Messieurs.

Arrond. de Dôle. Ég. de Chissey.

Arrond. de Poligny. Ég. Saint-Anatole de Salins.

LANDES.

Arrond. de Dax. Ég. de Sordes, ég. de Saint-Paul-lès-Dax.

Arrond. de Saint-Sever. Ég. de Saint-Géron à Hagetman, ég. de Sainte-Quitterie au Mas-d'Aire ¹⁸³.

LOIR-ET-CHER.

Arrond. de Blois. Ég. de Saint-Latimer à Blois ¹⁸⁴, ég. de Saint-Aignan, ég. de Mesland, ég. de Nanteuil à Montrichard, ég. de Cours-sur-Loire, ég. Saint-Lubin à Suèvres.

Arrond. de Romorantin. Ég. de Romorantin, ég. de Lassay, ég. de Saint-Thaurin à Selles-Saint-Denis, ég. de Saint-Genoux, id., ég. de Selles-sur-Cher.

Arrond. de Vendôme. Ég. abb. de la Trinité à Vendôme ¹⁸⁵, ég. de Troo, ég. de Lavardin, ég. Saint-Gilles de Montoire.

LOIRE.

galeries extérieures autour de l'abside. La nef a été détruite; le choeur et le transept seuls sont debout et occupés aujourd'hui par des trappistes.

¹⁷⁶ Porche avec clocher au-dessus.

¹⁷⁷ Église circulaire du XIe siècle, bâtie à l'imitation du Saint-Sépulcre. Nef accolée, très-ancienne, mais rebâtie au XIIe siècle (voy. *Arch. de la comm. des Mon. historiques, pub. sous les ausp. de M. le ministre d'État*).

¹⁷⁸ Choeur du XIIIe siècle, d'un beau style. Vitraux de la même époque et intacts. Façade du XVIe siècle.

¹⁷⁹ Il ne reste que le clocher principal de cette église célèbre.

¹⁸⁰ Église du XIIIe siècle, avec abside carrée. Tour sur le porche de la façade du XIe siècle. Peintures.

¹⁸¹ Église dérivée des églises à coupes, XIe et XIIe siècles, sans collatéraux. Ici les coupes sont remplacées par des pyramides creuses (voy. COUPOLE, fig. 15; CLOCHER, fig. 27). Un clocher sur l'abside, l'autre sur le porche.

¹⁸² Église composée d'une large nef avec collatéraux, d'un transept étroit avec abside circulaire et quatre absidioles prises dans l'épaisseur du mur des bras de croix, XIIe siècle. Charpente sur la nef. L'abside et le transept sont seuls voûtés. Peintures de la fin du XIIe siècle dans une des deux tribunes qui terminent les deux bras de croix. Les quatre travées de ces deux bras de croix sont voûtées au moyen de berceaux perpendiculaires aux murs et reposant sur des arcs doubleaux construits à la hauteur des archivoltés réunissant les piles de la nef. Clochers sur plan barlong aux extrémités du transept sur les tribunes. Le clocher sud seul existe.

¹⁸³ Près du sanctuaire de cette église, on remarque une logette réservée en plein mur et dans laquelle on enfermait les aliénés.

¹⁸⁴ Belle église du XIIe siècle.

¹⁸⁵ Le clocher de cette église abbatiale existe encore (voy. CLOCHER, fig. 53, 54, 55 et 56). C'est une des plus belles constructions du XIIe siècle, qui n'est surpassée que par celle du clocher vieux de la cathédrale de Chartres.

Arrond. de Roanne. Ég. d'Ambierle, ég. abb. de Charlieu ¹⁸⁶, ég. de la Benison-Dieu.

LOIRE (HAUTE-).

Arrond. du Puy. Ég. cathéd. du Puy ¹⁸⁷, ég. Saint-Jean au Puy ¹⁸⁸, baptistère au Puy, ég. Saint-Laurent, id., ég. Saint-Michel-de-l'Aiguilhe, id., ég. de Chamalières, ég. de Monestier, ég. de Polignac ¹⁸⁹, ég. de Saint-Paulien, ég. de Saugues.

Arrond. de Brioude. Ég. de Saint-Julien de Brioude ¹⁹⁰, ég. abb. de Chaise-Dieu, ég. de Chanteuges.

Arrond. d'Yssingaux. Ég. de Bauzac, ég. de Saint-Didier-la-Sauve, ég. de Riotord.

LOIRE-INFÉRIEURE.

Arrond. de Nantes. Ég. cathéd. de Nantes, ég. Saint-Jacques à Nantes.

Arrond. de Savenay. Ég. de Saint-Gildas-des-Bois, ég. de Saint-Gonstan, ég. de Guérande.

LOIRET.

Arrond. d'Orléans. Ég. cathéd. d'Orléans, ég. Saint-Aignan à Orléans, ég. de Beaugency, ég. Saint-Étienne de Beaugency ¹⁹¹, ég. Notre-Dame de Cléry, ég. de Germigny-les-Prés ¹⁹², ég. de Meung, ég. de la chapelle Saint-Mesmin.

Arrond. de Gien. Ég. abb. de Saint-Benoît-sur-Loire ¹⁹³, ég. de Saint-Brisson.

Arrond. de Montargis. Ég. de Ferrières, ég. de Lorris.

Arrond. de Pithiviers. Ég. de Puiseaux, ég. de Yèvres-le-Châtel.

LOT.

Arrond. de Cahors. Ég. cathéd. de Cahors ¹⁹⁴, ég. de Montat.

Arrond. de Figeac. Ég. abb. de Saint-Sauveur à Figeac, ég. d'Assier.

Arrond. de Gourdon. Ég. de Gourdon, ég. abb. de Souillac ¹⁹⁵.

LOT-ET-GARONNE.

¹⁸⁶ Restes d'un très-beau style; XIIe siècle.

¹⁸⁷ Monument dont la disposition est unique. En passant sous un porche très-relevé comme une loge immense, on pénètre sous le pavé de l'église et on débouche, par un escalier, devant le maître-autel. Ce degré se prolonge au loin dans la rue percée en face le portail. Cette disposition si étrange avait été prise pour permettre aux nombreux pèlerins qui visitaient Notre-Dame du Puy d'arriver processionnellement jusqu'à l'image vénérée. La cathédrale du Puy présente des traces d'un édifice très-ancien. Les constructions en élévation datent du XIe siècle; elles ont été couronnées au XIIe par des coupes. Une lanterne s'élève sur le centre de la croisée. L'abside était carrée, et les extrémités du transept sont terminées, au nord et au sud, par des absidioles peu élevées. Les parements extérieurs sont composés de pierre blanche (grès) et de lave noire, de façon à former de grandes mosaïques. Il y avait autrefois, à l'intérieur, de nombreuses peintures du XIIe siècle, d'un grand style, qui ont été en partie détruites. La cathédrale du Puy a conservé ses dépendances: une grande salle du XIIe siècle, un cloître du Xe et du XIIe, une salle capitulaire et une maîtrise avec des peintures du XIVe.

¹⁸⁸ Édifice dont quelques parties datent du Xe siècle.

¹⁸⁹ Très-jolie petite église du XIe siècle, avec trois absidioles.

¹⁹⁰ Belle église du XIIe et du commencement du XIIIe siècle; le chœur est de cette dernière époque, mais les masses de l'architecture et le système de construction sont restés romans. Le style nouveau ne se fait sentir que dans les détails de la sculpture et les profils. Traces nombreuses de peintures.

¹⁹¹ Église fort ancienne, IXe ou Xe siècle. Nef étroite, longue, sans bas-côtés. Transept très-prononcé, avec chapelles semi-circulaires orientées; chœur presque égal à la nef, avec abside en cul-de-four. Voûtes en berceaux, voûtes d'arête sur le centre de la croisée, avec large clocher au-dessus. Absence totale d'ornementation; enduits.

¹⁹² Petite église du IXe siècle, avec abside circulaire et deux absidioles. Clocher central porté sur quatre piles isolées, avec circulation autour, comme dans certaines églises grecques et de l'Angoumois. Transept passant sous le clocher, terminé par deux absides circulaires; voûtes d'arête et en berceau. Mosaïque à fond d'or revêtissant le cul-de-four de l'abside principale. Clocher avec colonnettes et bandeaux décorés de stucs. (Ce monument a été publié par M. Constant Dufeux dans la *Revue d'Architecture* de M. Daly, t. VIII.)

¹⁹³ Église du XIIe siècle, avec crypte et chœur relevé. Vaste narthex du XIe siècle, avec premier étage destiné à porter un clocher (voy. CLOCHER, fig. 41 et 42). Le sanctuaire est pavé en *opus alexandrinum*, comme beaucoup d'églises italiennes.

¹⁹⁴ Église dérivée de l'église abbatiale de Saint-Front à Périgueux. Coupes. Cet édifice a subi de nombreuses mutilations depuis le XIVe siècle.

¹⁹⁵ Église abbatiale dérivée de celle de Saint-Front. Coupes. Abside circulaire; restes d'un porche. Bas-reliefs très-curieux à l'intérieur de la porte d'entrée.

Arrond. d'Agen. Ég. cathéd. d'Agen ¹⁹⁶, ancienne ég. des Jacobins d'Agen ¹⁹⁷, ég. de Layrac, ég. de Moiran.

Arrond. de Marmande. Ég. de Marmande, ég. du Mas-d'Agenais.

Arrond. de Nérac. Ég. de Mézin.

LOZÈRE.

Arrond. de Mende. Ég. cathéd. de Mende, ég. de Langogne.

MAINE-ET-LOIRE.

Arrond. d'Angers. Ég. cathéd. d'Angers ¹⁹⁸, ég. abb. de Saint-Serge à Angers, ég. de Saint-Martin, id., ég. abb. de la Trinité, id., ég. du Ronceray, id., ég. du Lion-d'Angers, ég. de Savennières, ég. de Beaulieu.

Arrond. de Baugé. Ég. de Pontigné.

Arrond. de Beaupréau. Ég. de Chemillé.

Arrond. de Saumur. Ég. de Nantilly à Saumur, ég. de Saint-Pierre, id., ég. de Cunault, ég. abb. de Fontevault ¹⁹⁹, ég. de Saint-Georges-Chatelais, ég. de Montreuil-Bellay, ég. du Puy-Notre-Dame, ég. Saint-Eusèbe de Gennes, ég. Saint-Vétérin, id.

MANCHE.

Arrond. de Saint-Lô. Ég. Sainte-Croix de Saint-Lô, ég. Notre-Dame, id., ég. de Carentan, ég. de Martigny.

Arrond. d'Avranches. Ég. abb. du Mont-Saint-Michel-en-Mer ²⁰⁰.

Arrond. de Cherbourg. Ég. de Querqueville.

Arrond. de Coutances. Ég. cathéd. de Coutances ²⁰¹, ég. Saint-Pierre à Coutances ²⁰², ég. de Lessay, ég. de Périers.

Arrond. de Mortain. Ég. abb. de Mortain.

Arrond. de Valognes. Ég. de Sainte-Marie-du-Mont, ég. de Sainte-Mère-Église, ég. abb. de Saint-Sauveur-le-Vicomte, ég. de Saint-Michel à Lestre.

MARNE.

Arrond. de Châlons. Ég. cathéd. de Châlons ²⁰³, ég. Notre-Dame de Châlons ²⁰⁴, ég. Saint-Jean, id. ²⁰⁵, ég. Saint-Alpin, id., ég. Notre-Dame de l'Épine ²⁰⁶, ég. des Vertus, ég. de Courtisols ²⁰⁷.

¹⁹⁶ Église à coupes, refaite en grande partie au XIIIe siècle et voûtée à cette époque. Abside rappelant, à l'extérieur, les absides auvergnates.

¹⁹⁷ Peintures intérieures du XIIIe siècle. Église à deux nefs.

¹⁹⁸ Vaste église avec nef; transept, chœur et abside sans chapelles ni collatéraux. Bâtie vers la fin du XIIe siècle, mais présentant des traces de constructions antérieures. Voûtes d'arête à plan carré, et rappelant la coupole par leur forme très-bombée. Vitraux. Style des Plantagenet (voy. *l'Architecture byzantine en France*, par M. Félix de Verneilh; voy. CATHÉDRALE, fig. 43).

¹⁹⁹ Église à coupes, mais avec chœur entouré de chapelles avec bas-côtés (voy. ARCHITECTURE RELIGIEUSE, fig. 6 et 7).

²⁰⁰ Église dont la nef remonte au XIe siècle; le chœur date du XVe (voy. ARCHITECTURE MONASTIQUE, fig. 19, 20, 21 et 22).

²⁰¹ Église normande pure de la première moitié du XIIIe siècle; chapelles ajoutées à la nef au XIVE (voy. CATHÉDRALE, fig. 38).

²⁰² Jolis clochers du XVIe siècle.

²⁰³ Église champenoise présentant des dispositions très-anciennes. Le chœur, primitivement dépourvu de bas-côtés, était flanqué de deux tours sur plan barlong. L'une de ces tours date du commencement du XIIe siècle. Le chœur, le transept et la nef ont été reconstruits au XIIIe siècle. Au XIVE siècle, des chapelles avec collatéral ont été ajoutées autour du sanctuaire. La nef remaniée sur quelques points. Après un incendie, l'édifice fut restauré au XVIIe siècle d'une façon barbare. Beaux fragments de vitraux (voy. CATHÉDRALE, fig. 33).

²⁰⁴ Église champenoise bâtie au XIIe siècle, remaniée bientôt après à la fin de ce siècle. La nef primitivement disposée pour être couverte par une charpente. Le chœur dépourvu de bas-côtés dans l'origine; collatéral et chapelles ajoutées vers 1180. Quatre tours, dont deux sont encore couvertes par des flèches en plomb; l'une de celles-ci refaite depuis peu (voy. CONSTRUCTION, fig. 41, 42 et 43).

²⁰⁵ Nef du XIe couverte par une charpente; bas-côtés reconstruits. Chœur et transept rebâti au XIIIe siècle, remaniés aux XIVE, XVe et XVIe.

²⁰⁶ Église célèbre du XVe siècle, l'un des exemples les plus complets de cette époque qui modifia ou termina tant d'églises anciennes, et qui en bâtit si peu de fond en comble.

Arrond. d'Épernay. Ég. d'Épernay, ég. de Montmort, ég. d'Orbay ²⁰⁸, ég. d'Avenay, ég. de Dormans, ég. d'Oger ²⁰⁹.

Arrond. de Reims. Ég. Notre-Dame de Reims (cathéd.) ²¹⁰, ég. abb. de Saint-Remy à Reims ²¹¹, ég. de Cauroy.

Arrond. de Sainte-Menehould. Ég. de Sommepey.

Arrond. de Vitry. Ég. de Maisons-sous-Vitry ²¹², ég. de Maurupt, ég. de Cheminon, ég. de Saint-Amand ²¹³.

MARNE (HAUTE-).

Arrond. de Chaumont. Ég. de Saint-Jean-Baptiste à Chaumont, ég. de Vignory ²¹⁴.

Arrond. de Langres. Ég. de Saint-Mammès de Langres (cathéd.) ²¹⁵, ég. d'Issômes, ég. de Villars-Saint-Marcellin.

Arrond. de Vassy. Ég. de Vassy, ég. de Blécourt, ég. de Ceffonds, ég. de Joinville, ég. de Moutiérender ²¹⁶, ég. Saint-Aubin à Moëslains, ég. abb. de Trois-Fontaines.

MAYENNE.

Arrond. de Laval. Ég. de la Trinité à Laval, ég. de Saint-Martin, id., ég. d'Avesnières, ég. d'Évron.

Arrond. de Château-Gontier. Ég. de Saint-Jean à Château-Gontier, ég. abb. de la Roe.

Arrond. de Mayenne. Ég. de Javron.

MEURTHE.

Arrond. de Nancy. Ég. de Laître-sous-Amance, ég. de Saint-Nicolas-du-Port, ég. de Mousson ²¹⁷.

Arrond. de Sarrebourg. Ég. de Fenestrangé.

Arrond. de Toul. Ég. de Toul (anc. cathéd.) ²¹⁸, ég. de Saint-Gengoulf à Toul, ég. de Blenod-aux-Oignons, ég. de Minorville.

MEUSE.

Arrond. de Bar-le-Duc. Ég. de Rambercourt-aux-Pots.

Arrond. de Montmédy. Ég. d'Avioth.

Arrond. de Verdun. Ég. cathéd. de Verdun ²¹⁹, ég. d'Étain, ég. abb. de Lachalade.

MORBIHAN.

Arrond. de Vannes. Ég. de Saint-Gildas-de-Ruys, ég. de l'île d'Arz.

Arrond. de Lorient. Ég. d'Hennebon.

²⁰⁷ Trois églises. Nefs avec charpentes, XIIIe siècle.

²⁰⁸ Le chœur seul de cette église présente de l'intérêt et possède des chapelles absidales; il date du commencement du XIIIe siècle; la chapelle centrale est plus grande que les autres. Style de l'Île-de-France.

²⁰⁹ Édifice du XIIIe siècle. Abside carrée.

²¹⁰ (Voy. CATHÉDRALE, fig. 13, 14, 15, 16 et 17.)

²¹¹ Nef du Xe siècle, construite pour recevoir une charpente avec doubles collatéraux voûtés, dans l'origine, au moyen de berceaux perpendiculaires à la nef. Chœur de la fin du XIIe siècle. Beaux fragments de vitraux. Transsept avec chapelles orientées à deux étages. Galerie de premier étage voûtée tout autour de l'édifice. Façade du XIIe siècle (restaurée). Pignon du transsept sud du XVIe siècle. Tombeau de Saint-Remy, du XVIe siècle, d'un très-médiocre style.

²¹² Nef couverte par une charpente, commencement du XIIIe siècle. Abside polygonale. Joli petit édifice.

²¹³ Édifice du XIIIe siècle, d'un beau style. Porche bas, couvert en appentis; nef avec collatéraux; abside polygonale champenoise sans bas-côté. Transsept.

²¹⁴ Église du Xe siècle. Nefs couvertes en charpente; abside voûtée avec bas-côté et chapelles circulaires (voy. ARCHITECTURE RELIGIEUSE, fig. 2 et 3).

²¹⁵ Édifice bâti de 1150 à 1200 (voy. CATHÉDRALE, fig. 28 et 29). Façade moderne.

²¹⁶ Chœur et transsept du commencement du XIIIe siècle. Le meilleur exemple de l'architecture de cette époque dans la haute Champagne.

²¹⁷ Grande église du XIIIe siècle. Beau plan.

²¹⁸ Chœur et transsept du XIIIe siècle, sans collatéral. Façade du XVIe siècle, fort riche.

²¹⁹ (Voy. ARCHITECTURE RELIGIEUSE, fig. 39.)

Arrond. de Ploërmel. Ég. de Ploërmel.

Arrond. de Pontivy. Ég. de Quelven à Guern.

MOSELLE.

Arrond. de Metz. Ég. cathéd. de Metz ²²⁰, ég. de Saint-Vincent à Metz, ég. de Chazelle, ég. de Norroy-le-Veneur, ég. de Jussy.

Arrond. de Briey. Ég. d'Olley, ég. de Longuyon.

NIÈVRE.

Arrond. de Nevers. Ég. cathéd. de Nevers ²²¹, ég. Saint-Étienne à Nevers ²²², ég. de Saint-Saulge, ég. de Saint-Parize-le-Châtel.

Arrond. de Clamecy. Ég. Saint-Martin à Clamecy ²²³, ég. de Corbigny, ég. de Saint-Reverien, ég. de Saint-Léger à Tannay, ég. de Varzy.

Arrond. de Cosne. Ég. abb. de Sainte-Croix à la Charité ²²⁴, ég. de Donzy, ég. de Premery.

NORD.

Arrond. de Lille. Ég. Saint-Maurice à Lille.

Arrond. d'Avesnes. Ég. de Solre-le-Château.

Arrond. de Dunkerque. Ég. de Saint-Éloi de Dunkerque.

OISE.

Arrond. de Beauvais. Ég. cathéd. de Beauvais ²²⁵, ég. de la Basse-OEuvre à Beauvais ²²⁶, ég. de Saint-Étienne, id. ²²⁷, ég. abb. de Saint-Germer ²²⁸, ég. de Montagny, ég. de Trye-Château.

Arrond. de Clermont. Ég. de Clermont, ég. d'Agnetz, ég. de Maignelay, ég. du pr. de Bury, ég. de Saint-Martin-aux-Bois, ég. de Magneville ²²⁹.

Arrond. de Compiègne. Ég. Saint-Antoine à Compiègne, ég. abb. de Saint-Jean-aux-Bois ²³⁰, ég. Notre-Dame de Noyon (anc. cathéd.) ²³¹, ég. de Pierrefonds ²³², ég. de Tracy-le-Val ²³³.

²²⁰ Église dont la nef date du XIIIe siècle et le choeur du XVe; cette dernière construction refaite toutefois en se raccordant aux précédentes. Style gothique empreint déjà du goût allemand. Très-beaux vitraux du XVIe siècle dans le transept, lequel est éclairé, non par des roses, mais par des fenêtres immenses comprenant l'espace entier laissé entre la première galerie et les voûtes. Les clochers, au lieu d'être élevés sur la façade, sont posés sur les troisièmes travées des collatéraux de la nef.

²²¹ Église ayant une abside à l'occident construite au XIe siècle. Vaste transept dans lequel donne cette abside; date également de cette époque. La nef fut rebâtie au XIIIe siècle; puis le choeur, après un incendie, fut refait à la fin de ce siècle. Restaurations et adjonctions pendant les XIVe et XVe siècles. Cette église menace ruine; la nef est déversée; son triforium présente une ornementation de cariatides et de figures d'anges dans les tympans, qui donnent à cet intérieur un aspect très-original. L'édifice est très-mutilé par la main des hommes et par le temps.

²²² Église auvergnate du XIe siècle (voy. ARCHITECTURE RELIGIEUSE, fig. 8).

²²³ Église de la première moitié du XIIIe siècle, avec abside carrée et bas-côté tournant derrière le sanctuaire. Façade et clocher de la fin du XVe siècle.

²²⁴ Grande église de l'ordre de Cluny, dont il ne reste que le choeur, un clocher et des ruines. Très-vaste narthex avec collatéraux, XIIe siècle. Style de l'architecture d'Autun, de Beaune, de Paray-le-Monial, de Cluny.

²²⁵ Choeur du XIIIe siècle; transept et morceau de nef du XVIe. C'est le plus vaste choeur des églises françaises (voy. CATHÉDRALE, fig. 22; CONSTRUCTION, fig. 101, 101 bis et 101 ter).

²²⁶ Nef d'une église du VIIIe ou IXe siècle, couverte par une charpente. Façade du XIe siècle. Construction dépourvue de toute ornementation, romaine barbare. Traces de peintures du XIIe siècle.

²²⁷ Nef du XIIe siècle; choeur du XVe. Beaux vitraux de la Renaissance. Porte du XIIe siècle, très-ornementée sur le côté nord, avec traces de peintures.

²²⁸ Grande église du XIIe siècle, avec galerie voûtée de premier étage. Sainte chapelle du XIIIe siècle, isolée à l'abside, à peu près copiée sur la Sainte-Chapelle du Palais à Paris.

²²⁹ Voy., pour ces églises, l'ouvrage sur le Beauvoisis, de M. le Dr Woillez.

²³⁰ Jolie petite église du commencement du XIIIe siècle. Beaux fragments de vitraux grisailles.

²³¹ XIIe et XIIIe siècles (voy. CATHÉDRALE, fig. 7).

²³² Crypte d'une époque très-ancienne en partie creusée dans le roc. Clocher terminé par un couronnement du XVIe siècle.

²³³ Charmant clocher de la fin du XIIe siècle (voy. CLOCHER, fig. 49).

Arrond. de Senlis. Ég. de Senlis (anc. cathéd.)²³⁴, ég. collég. de Saint-Frambourg à Senlis, ég. Saint-Vincent, id., ég. d'Acy-en-Multien, ég. abb. de Chaalis, ég. Notre-Dame de Chambly, ég. de Creil (en l'Île)²³⁵, ég. abb. de Saint-Leu d'Esserent²³⁶, ég. collég. de Mello²³⁷, ég. collég. de Montataire, ég. abb. de Morierval²³⁸, ég. de Nogent-les-Vierges, ég. d'Ermenonville, ég. de Baron, ég. de Verberie.

ORNE.

Arrond. d'Alençon. Ég. Notre-Dame d'Alençon, ég. cathéd. de Sées²³⁹.

Arrond. d'Argentan. Ég. de Saint-Martin à Argentan, ég. de Chambois.

Arrond. de Domfront. Ég. de Notre-Dame-sous-l'eau à Domfront, ég. de Lonlay-l'Abbaye.

PAS-DE-CALAIS.

Arrond. de Saint-Omer. Ég. Notre-Dame à Saint-Omer (anc. cathéd.), ég. abb. de Saint-Bertin à Saint-Omer, ég. d'Acre-sur-la-Lys.

PUY-DE-DOME.

Arrond. de Clermont. Ég. cathéd. de Clermont²⁴⁰, ég. Notre-Dame-du-Port à Clermont²⁴¹, ég. de Saint-Cerneuf à Billom, ég. de Chauriat, ég. de Notre-Dame d'Orcival, ég. de Montferrand, ég. de Royat²⁴², ég. de Saint-Saturnin, ég. de Chamalières.

Arrond. d'Issoire. Ég. Saint-Paul à Issoire²⁴³, ég. de Chambon, ég. de Manglieu, ég. de Saint-Nectaire²⁴⁴.

Arrond. de Riom. Ég. Notre-Dame-du-Marturet à Riom, ég. de Saint-Amable de Riom, ég. d'Ennezat²⁴⁵, ég. de Saint-Hilaire-la-Croix, ég. de Mozat, ég. de Thuret, ég. de Volvic²⁴⁶, ég. de Condat, ég. de Menat.

Arrond. de Thiers. Ég. Saint-Genest de Thiers, ég. du Dorat.

PYRÉNÉES (BASSES-).

Arrond. de Pau. Ég. de Lembeye, ég. de Lescar, ég. de Morlaas.

Arrond. de Bayonne. Ég. cathéd. de Bayonne²⁴⁷.

Arrond. de Mauléon. Ég. de Saint-Engrace.

Arrond. d'Oloron. Ég. Sainte-Croix à Oloron, ég. Sainte-Marie à Oloron.

PYRÉNÉES (HAUTES-).

Ég. de Luz²⁴⁸, ég. de Saint-Savin, ég. d'Ibos près Tarbes.

²³⁴ Édifice de la fin du XIIe siècle, avec galerie voûtée de premier étage. Cette église n'avait pas de transept dans l'origine; ses bras de croix ont été établis, au XVe siècle, en coupant deux travées de la nef. Chapelles rayonnantes très-exiguës. Beau clocher du commencement du XIIIe siècle (voy. CLOCHER, fig. 63).

²³⁵ Débris d'une fort belle église du XIIe siècle.

²³⁶ Narthex du XIe siècle, avec salle au premier étage. Choeur de la fin du XIIe. Nef du commencement du XIIIe. Petites chapelles rayonnantes autour du bas-côté de l'abside. Clocher du XIIIe siècle. La chapelle extrême du chevet possède un étage à la hauteur du triforium.

²³⁷ Fin du XIIe siècle. Très-mutilée.

²³⁸ Église de la fin du XIe siècle, avec chapelles autour du bas-côté du sanctuaire qui datent de cette époque. Un clocher du commencement du XIIe siècle sur la façade et deux clochers des deux côtés du choeur. Remaniements considérables au XIVe siècle.

²³⁹ Restes d'un portail de la fin du XIIe siècle. Nef du XIIIe siècle, style normand. Choeur de la fin du XIIIe siècle, style français. Deux clochers du XIIIe siècle sur la façade. Cet édifice menace ruine sur plusieurs points et a subi de graves mutilations. Les chapelles absidales datent du milieu du XIIIe siècle.

²⁴⁰ Église reconstruite à la fin du XIIIe siècle sur un ancien édifice du XIe (voy. CATHÉDRALE, fig. 46).

²⁴¹ Édifice du XIe siècle, style auvergnat pur (voy. ARCHITECTURE RELIGIEUSE, fig. 9, 10 et 10 bis). Crypte.

²⁴² Petite église auvergnate du XIe siècle, fortifiée et restaurée à la fin du XIIe. Crypte.

²⁴³ Style auvergnat pur. Grande église du XIe siècle. Crypte.

²⁴⁴ Idem.

²⁴⁵ Nef du XIe siècle; choeur et transept du XIIIe. Peintures.

²⁴⁶ Très-joli choeur du XIIIe siècle, style auvergnat.

²⁴⁷ XIIIe, XIVe et XVe siècles.

²⁴⁸ Petite église fortifiée.

PYRÉNÉES-ORIENTALES.

Arrond. de Perpignan. Ég. Saint-Jean à Perpignan (aujourd'hui cathéd.), ég. d'Elne ²⁴⁹.

Arrond. de Céret. Ég. de Coustouges.

Arrond. de Prades. Ég. de Marceval, ég. abb. de Saint-Martin du Canigou ²⁵⁰, ég. de Corneilla, ég. de Serrabone ²⁵¹, ég. de Villefranche.

RHIN (BAS-).

Arrond. de Strasbourg. Ég. cathéd. de Strasbourg ²⁵², ég. Saint-Pierre à Strasbourg, ég. abb. de Saint-Étienne, id., ég. Saint-Thomas, id., ég. de Niederhaslach.

Arrond. de Saverne. Ég. de Saint-Jean-des-Choux, ég. abb. de Marmoutier ²⁵³, ég. de Neuwiller ²⁵⁴.

Arrond. de Schelestadt. Ég. Saint-Georges de Schelestadt, ég. Sainte-Foi à Schelestadt ²⁵⁵, ég. d'Andlau, ég. abb. de Saint-Odile, ég. de Rosheim ²⁵⁶.

Arrond. de Wissembourg. Ég. de Walbourg.

RHIN (HAUT-).

Arrond. de Colmar. Ég. Saint-Martin à Colmar, ég. de Guebenschwyr, ég. de Guebwiller ²⁵⁷, ég. de Pfaffenheim, ég. de Rouffach, ég. de Sigolsheim, ég. de Luttenbach, ég. abb. de Murbach ²⁵⁸.

Arrond. d'Altkirck. Ég. d'Ottmarsheim ²⁵⁹.

Arrond. de Belfort. Ég. de Thann.

RHÔNE.

Arrond. de Lyon. Ég. cathéd. de Lyon ²⁶⁰, ég. de Saint-Nizier à Lyon, ég. d'Ainay, id. ²⁶¹, ég. Saint-Paul, id., ég. Saint-Irénée, id., ég. de l'Île-Barbe.

Arrond. de Villefranche. Ég. de Villefranche, ég. de Salles, ég. de Belleville, ég. de Châtillon-d'Azergue.

SAÔNE (HAUTE-).

Arrond. de Vesoul. Ég. abb. de Cherlieu, ég. de Favernay, ég. de Chambarnay-les-Bellevaux.

Arrond. de Lure. Ég. abb. de Luxeuil.

SAÔNE-ET-LOIRE.

Ég. abb. de Saint-Vincent à Macon, ég. abb. de Saint-Philibert à Tournus ²⁶², ég. de Brancion, ég. de Chapaise, ég. abb. de Cluny ²⁶³, ég. Notre-Dame à Cluny ²⁶⁴.

²⁴⁹ XIIe siècle.

²⁵⁰ XIIe siècle.

²⁵¹ XIIIe siècle.

²⁵² Choeur et transept du XIIe siècle. Crypte. Nef du XIIIe siècle. Façade des XIVe et XVe. Beaux vitraux. Flèche en pierre très-remarquable au point de vue de la construction (voy. FLÈCHE).

²⁵³ Style rhénan, XIIe siècle. Porche entre deux clochers.

²⁵⁴ Église de la fin du XIIe siècle. Chapelle isolée à l'abside, du Xe siècle (voy. CHAPELLE, fig. 22 et 23).

²⁵⁵ Église des XIe et XIIe siècles, style rhénan. Clocher sur le centre de la croisée. Porche entre deux clochers sur la façade.

²⁵⁶ Jolie église de style rhénan, XIe et XIIe siècles. Belle sculpture.

²⁵⁷ Jolie église de la fin du XIIe siècle et du XIIIe. Porche entre deux tours sur la façade. Clocher sur le milieu de la croisée. Belle construction style rhénan.

²⁵⁸ Restes d'une belle église du XIIe siècle. Deux clochers des deux côtés du choeur. Style rhénan pur.

²⁵⁹ Église octogone; imitation d'Aix-la-Chapelle.

²⁶⁰ Choeur de la fin du XIIe siècle, sans bas-côté, avec deux chapelles profondes donnant sur le transept. Nef des XIIIe et XIVe siècles. Façade du XIVe. Clochers des deux côtés du choeur. Singulier mélange des styles gothiques de la haute Bourgogne, du Bourbonnais, de la Haute-Marne et du Rhin.

²⁶¹ Petite église dont quelques parties sont très-anciennes et datent du IXe siècle. Clocher du XIe; abside de la même époque. Édifice qui a subi beaucoup de remaniements. L'abside, sans collatéral, appartient au style auvergnat.

²⁶² Nef du commencement du XIe siècle, avec vaste narthex. Les voûtes hautes de la nef présentent cette particularité qu'elles se composent de berceaux plein-cintre bandés perpendiculairement à l'axe sur des arcs doubleaux. Les voûtes centrales sont contre-butées par celles des collatéraux, qui sont d'arête. Les piliers sont monostyles, terminés par des chapiteaux plats sans ornements, comme de simples cordons. Le narthex est à deux étages. Transept et choeur du commencement du XIIe siècle, avec crypte, bas-

Arrond. d'Autun. Ég. cathéd. d'Autun ²⁶⁵.

Arrond. de Châlon. Ég. Saint-Vincent à Châlon, ég. Saint-Marcel, ég. de Sennecey-le-Grand.

Arrond. de Charolles. Ég. de Paray-le-Monial ²⁶⁶, ég. de Semur-en-Brionnais ²⁶⁷, ég. d'Anzy, ég. de Bois-Sainte-Marie ²⁶⁸, ég. de Châteauneuf ²⁶⁹, ég. de Saint-Germain.

SARTHE.

Arrond. du Mans. Ég. cathéd. du Mans ²⁷⁰, ég. Notre-Dame-du-Pré au Mans ²⁷¹, ég. Notre-Dame-de-la-Coulture au Mans ²⁷².

Arrond. de la Flèche. Ég. du pr. de Solesmes, ég. de Bazouges, ég. de la Bruère.

Arrond. de Mamers. Ég. de la Ferté-Bernard ²⁷³.

Arrond. de Saint-Calais. Ég. de Saint-Calais.

SEINE.

Arrond. de Paris. Ég. Notre-Dame (cathéd. de Paris) ²⁷⁴, ég. abb. de Saint-Germain-des-Prés à Paris ²⁷⁵, ég. de Saint-Germain-l'Auxerrois, id. ²⁷⁶, ég. Saint-Eustache, id. ²⁷⁷, ég. Saint-Merry, id., ég. Saint-Séverin, id., ég. du pr. de Saint-Martin-des-Champs, id. ²⁷⁸, ég. Saint-Julien-le-Pauvre, id. ²⁷⁹, ég. Saint-Étienne-du-Mont, id., ég. Saint-Gervais et Saint-Protais, id.

Arrond. de Sceaux. Ég. d'Arcueil, ég. de Vitry, ég. d'Issy, ég. de Saint-Maur, ég. de Nogent-sur-Marne, ég. de Bagneux ²⁸⁰.

Arrond. de Saint-Denis. Ég. abb. de Saint-Denis ²⁸¹, ég. de Boulogne ²⁸², ég. abb. de Montmartre ²⁸³, ég. de Suresne, ég. abb. de Longchamp, ég. de Charonne.

côté et chapelles rectangulaires. Clocher carré sur le centre de la croisée et deux clochers sur les premières travées du narthex, du XIIe siècle (voy. ARCHITECTURE MONASTIQUE, fig. 3, et les *Archives des mon. hist.*).

²⁶³ Voy. ARCHITECTURE MONASTIQUE, fig. 2. Église dont il ne reste aujourd'hui qu'un des bras du transept.

²⁶⁴ Jolie église du commencement du XIIIe siècle, du meilleur style de la haute Bourgogne. Lanterne sur le centre de la croisée.

²⁶⁵ Église du XIIe siècle, avec porche ouvert peu postérieur à la construction primitive. Style de la haute Bourgogne. Nef voûtée en berceau brisé avec arcs doubleaux. Choeur sans collatéral (voy. ARCHITECTURE RELIGIEUSE, fig. 20; CATHÉDRALE, fig. 27). Flèche du XVe siècle, en pierre, sur le centre de la croisée. Arcs-boutants du XVe siècle contre-buttant les voûtes hautes.

²⁶⁶ Très-remarquable édifice contemporain de la cathédrale d'Autun (XIIe siècle), avec porche fermé à deux étages; sanctuaire avec collatéral et trois chapelles rayonnantes. Tour centrale à huit pans. Deux tours sur les deux premières travées du porche (voy. les *Archives des mon. hist.*). Belle construction exécutée en beaux matériaux.

²⁶⁷ Édifice de la fin du XIIe siècle. Style de la haute Bourgogne. Roman fleuri de transition. Belle construction.

²⁶⁸ Petite église du XIIe siècle, dont le choeur présente en plan une disposition toute particulière. Bas-côté sans chapelles rayonnantes, et sanctuaire porté sur des réunions de colonnes, deux grosses posées suivant le rayon et deux plus grêles posées sur la circonférence. Tour centrale; nef en berceau brisé avec arcs doubleaux; voûtes d'arête sur les bas-côtés, sans arcs-boutants.

²⁶⁹ Petite église du XIIe siècle, sans transept; nef avec collatéraux étroits et trois absides. Clocher carré en avant du sanctuaire. Voûtes hautes en berceau brisé, contre-buttées par des voûtes d'arêtes rampantes sur les bas-côtés. Le berceau central se retournant accuse seul le transept en élévation.

²⁷⁰ Nef du XIe siècle, remaniée et voûtée au XIIe; primitivement couverte par une charpente. Choeur du XIIIe siècle. Style mixte français-normand (voy. CATHÉDRALE, fig. 34 et 35). Vitraux.

²⁷¹ : Petite église du commencement du XIe siècle, remaniée au XIIe; couverte primitivement par une charpente apparente.

²⁷² Nef sans bas-côté, du XIIe siècle. Influence du style occidental; choeur de la fin du XIIe siècle. Porche du XIIIe. Crypte.

²⁷³ Très-jolie église du XVIe siècle, dans laquelle les traditions gothiques sont très-habilement conservées sous une nouvelle forme. Vitraux.

²⁷⁴ Cathédrale de la fin du XIIe siècle; nef et portail du commencement du XIIIe. Pignons du transept du milieu du XIIIe siècle. Chapelles du choeur du XIVe (voy. CATHÉDRALE, fig. 1, 2, 3, 4 et 5).

²⁷⁵ Nef du XIe siècle, entièrement reconstruite. Choeur de la fin du XIIe siècle, qui a subi des altérations notables. Une tour sur la façade formant porche, dont la construction remontait au IXe siècle. Deux tours

²⁷⁶ Nef des XIVe et XVe siècles; choeur du XVe; porche du XVIe. Tour romane près le bras de croix sud détruite aujourd'hui.

²⁷⁷ Vaste église des XVI et XVIIe siècles.

²⁷⁸ Choeur du XIe siècle, revoûté au XIIe. Nef sans bas-côtés, du XIIIe siècle, couverte par une charpente apparente lambrissée. Cet édifice religieux est, après Notre-Dame, le plus intéressant de ceux qui existent encore dans Paris.

²⁷⁹ Charmante petite église de la fin du XIIe siècle.

²⁸⁰ Jolie église de la fin du XIIe siècle; fort gâtée par des restaurations modernes.

²⁸¹ Crypte du IXe siècle. Pourtour du choeur, chapelles et partie antérieure de la nef bâtis par l'abbé Suger au milieu du XIIe siècle. Choeur, transept et nef élevés sous saint Louis. Anciens vitraux du XIIe siècle. Quantité de fragments précieux (voy. l'*Abbaye*

SEINE-INFÉRIEURE.

Arrond. de Rouen. Ég. cathéd. de Rouen ²⁸⁴, ég. de Saint-Maclou à Rouen ²⁸⁵, ég. abb. de Saint-Ouen, id. ²⁸⁶, ég. Saint-Patrice, id., ég. Saint-Vincent, id., ég. Saint-Godard, id., ég. Saint-Gervais, id., ég. du Mont-aux-Malades, id., ég. abb. de Saint-Georges de Bocherville ²⁸⁷, ég. Duclair, ég. Saint-Étienne à Elbeuf, ég. Saint-Jean, id., ég. abb. de Jumièges ²⁸⁸, ég. de Moulineaux, ég. d'Yainville, ég. d'Houpeville.

Arrond. du Havre. Ég. d'Angerville-l'Orcher, ég. d'Étretat, ég. de Gravelle-l'Eure, ég. de Harfleur, ég. de Lillebonne, ég. de Montiviller.

Arrond. de Dieppe. Ég. Saint-Jacques de Dieppe, ég. abb. de Saint-Victor, ég. d'Arques, ég. d'Aufray, ég. de Bourgdun, ég. abb. d'Eu ²⁸⁹, ég. du collège d'Eu, ég. de Tréport.

Arrond. de Neufchâtel. Ég. de Gournay, ég. d'Aumale.

Arrond. d'Yvetot. Ég. de Caudebec, ég. de Sainte-Gertrude, ég. de Valliquerville, ég. d'Auzebosq, ég. abb. de Saint-Wandrille ²⁹⁰, ég. de Saint-Wandrille.

SEINE-ET-MARNE.

Arrond. de Melun. Ég. Notre-Dame de Melun ²⁹¹, ég. Saint-Aspais à Melun, ég. de Brie-Comte-Robert, ég. de Champeaux ²⁹². *Arrond. de Coulommiers.* Ég. de Saint-Cyr, ég. de Villeneuve-le-Comte.

Arrond. de Fontainebleau. Ég. de Château-Landon, ég. de Larchant, ég. de Moret ²⁹³, ég. de Nemours.

Arrond. de Meaux. Ég. cathéd. de Meaux ²⁹⁴, ég. de Chamigny, ég. de la Chapelle-sous-Crécy ²⁹⁵, ég. de Ferrières ²⁹⁶, ég. d'Othis.

Arrond. de Provins. Ég. de Saint-Quiriace à Provins ²⁹⁷, ég. Sainte-Croix, id., ég. Saint-Ayoul, id., ég. de Donnemarie, ég. de Saint-Loup de Naud ²⁹⁸, ég. de Rampillon ²⁹⁹, ég. de Voulton.

SEINE-ET-OISE.

de Saint-Denis, par M. le baron de Guilhermy).

²⁸² Choeur et transept du XIIIe siècle.

²⁸³ Petite église de la fin du XIIe siècle (voy. la *Statist. mon. de Paris*, par M. Albert Lenoir).

²⁸⁴ Pourtour du choeur de la fin du XIIe siècle; nef et choeur du XIIIe. Pignons du transept du XIVe. Façade du XVIe. Tour du XIIe, côté nord de la façade; tour du XVIe, sur le côté sud. Cette vaste église a subi de nombreux remaniements (voy. CATHÉDRALE, fig. 39).

²⁸⁵ Église des XVe et XVIe siècles. Joli plan.

²⁸⁶ Cette église peut passer pour le chef-d'oeuvre de l'architecture religieuse du XIVe siècle; terminée seulement au XVe.

²⁸⁷ Église normande du XIIe siècle.

²⁸⁸ Ruines du XIIe siècle.

²⁸⁹ Curieuse église, dont le choeur date de la fin du XIIe siècle et la nef du XIIIe. Le choeur a été remanié complètement au XVe siècle. Crypte. Style français dans le choeur et normand dans la nef (voy. les *Archives des mon. hist.*).

²⁹⁰ Ruines du XIIe siècle.

²⁹¹ Petite église avec choeur sans collatéral, et clochers latéraux. Les soubassements de ces clochers et des transepts datent du Xe siècle; la nef date du XIIe siècle et était autrefois couverte par une charpente apparente; le choeur est du XIIIe siècle.

²⁹² Jolie église du commencement du XIIIe siècle. Nef avec oeils circulaires tenant lieu de triforium comme au-dessus de la galerie de Notre-Dame de Paris, avant les changements apportés au XIIIe siècle.

²⁹³ Église dont le choeur date de la fin du XIIe siècle, sans collatéral; oeils ajourés servant de triforium. Transept avec fenêtres à meneaux prenant toute la surface du mur-pignon.

²⁹⁴ Édifice contemporain de Notre-Dame de Paris, mais presque entièrement reconstruit vers le milieu du XIIIe siècle, puis remanié successivement pendant les XVe et XVIe siècles.

²⁹⁵ Très-jolie église du commencement du XIIIe siècle.

²⁹⁶ Église sans transept; la nef éclairée par des roses. Bonne disposition des chapelles à l'extrémité des bas-côtés. La façade est détruite. XIIIe siècle.

²⁹⁷ Église d'un beau style, de la fin du XIIe siècle.

²⁹⁸ Église de la fin du XIe siècle. Porche du XIIe, avec statuaire remarquable.

²⁹⁹ XIIIe siècle. Portail sculpté.

Arrond. de Versailles. Ég. de Poissy ³⁰⁰, ég. de Triel, ég. de Bougival, ég. de Vernouillet ³⁰¹, ég. de Thiverval.

Arrond. de Corbeil. Ég. Saint-Spire de Corbeil, ég. d'Athis-Mons, ég. abb. de Longpont.

Arrond. d'Étampes. Ég. Notre-Dame à Étampes ³⁰², ég. Saint-Martin, id., ég. Saint-Basile, id., ég. abb. de Marigny, ég. de la Ferté-Aleps ³⁰³.

Arrond. de Mantes. Ég. Notre-Dame de Mantes ³⁰⁴, ég. de Houdan, ég. de Vétheuil ³⁰⁵, ég. de Gassicourt ³⁰⁶, ég. de Limay, ég. de Fusiers, ég. de Richebourg.

Arrond. de Pontoise. Ég. Saint-Maclou de Pontoise, ég. de Deuil, ég. d'Ecouen, ég. de Taverny, ég. de Luzarches, ég. de Mareil-en-France, ég. Saint-Martin à Montmorency, ég. de Belloy ³⁰⁷, ég. de Champagne ³⁰⁸, ég. abb. de Royaumont, ég. de Beaumont-sur-Oise, ég. de Nesles ³⁰⁹, ég. de Gonesse, ég. abb. de Maubuisson.

Arrond. de Rambouillet. Ég. de Montfort-l'Amaury ³¹⁰, ég. de Saint-Sulpice de Favières ³¹¹.

SÈVRES (DEUX-).

Arrond. de Niort. Ég. Notre-Dame de Niort, ég. de Champdeniers, ég. de Saint-Maixent.

Arrond. de Bressuire. Ég. de Bressuire, ég. d'Oyron, ég. Saint-Denis à Thouars.

Arrond. de Melle. Ég. Saint-Pierre à Melle ³¹², ég. Saint-Hilaire, id. ³¹³, ég. Saint-Savinien, id., ég. de Celles, ég. de Javarzay.

Arrond. de Parthenay. Ég. Saint-Laurent à Parthenay, ég. Sainte-Croix, id., ég. Notre-Dame-de-la-Couldre, id., ég. Saint-Pierre à Airvault, ég. de Saint-Généroux, ég. de Marnes, ég. Saint-Louis de Marnes, ég. de Parthenay-le-Vieux ³¹⁴, ég. de Verrines-sous-Celles.

SOMME.

Arrond. d'Amiens. Ég. Notre-Dame (cathéd. d'Amiens) ³¹⁵, ég. Notre-Dame d'Araines, ég. de Namps-au-Val, ég. Saint-Denis de Poix.

Arrond. d'Abbeville. Ég. coll. de Saint-Wulfran d'Abbeville ³¹⁶, ég. abb. de Saint-Riquier ³¹⁷, ég. de Rue.

Arrond. de Doullens. Ég. de Beauval.

Arrond. de Montdidier. Ég. d'Ailly-sur-Noye, ég. abb. de Bertheaucourt, ég. de Folleville, ég. Saint-Pierre de Roye, ég. de Tilloloy.

TARN.

³⁰⁰ Porche de la façade du IXe siècle; quelques piles à l'intérieur de la fin du XIe; nef du XIIe, remaniée au XVIe et au XVIIe siècles; chœur de la fin du XIIe siècle; chapelle absidale du XIIIe; chapelles de la nef et porche latéral du XVIe. Clocher central du XIIe; clocher sur la façade du XIIe, reconstruit en partie au XVIe. Pas de transept. Bas-côté pourtourant le chœur avec deux chapelles latérales orientées de la fin du XIIe siècle.

³⁰¹ Très-jolie petite église de la fin du XIIe siècle, avec clocher central du XIIIe. Abside carrée. Façade détruite.

³⁰² XIIe et XIIIe siècles. Clocher avec flèche en pierre.

³⁰³ Édifice du XIIe siècle; clocher de la même époque, terminé par une flèche en pierre.

³⁰⁴ Église qui présente une copie réduite de Notre-Dame de Paris, bâtie d'un seul jet à la fin du XIIe siècle; chapelles du chœur du XIVe siècle; tours sur la façade du XIIIe. Vitraux.

³⁰⁵ Abside simple sans bas-côtés du XIIe siècle; nef du XVIe; joli porche de la Renaissance.

³⁰⁶ Petite église à abside carrée du XIIIe siècle; façade du XIe; nef du XVe.

³⁰⁷ Église très-mutilée; jolie façade du XVIe siècle, bien conservée.

³⁰⁸ Petite église du XIIIe siècle, d'un excellent style.

³⁰⁹ Petite église du commencement du XIIIe siècle; clocher latéral du XIIe.

³¹⁰ Beaux vitraux de la Renaissance.

³¹¹ Charmante construction du milieu du XIIIe siècle, toute à claire-voie. Beaux vitraux.

³¹² Jolie église du XIIe siècle.

³¹³ Du XIIe siècle. Beau style du Poitou.

³¹⁴ Toutes ces églises appartiennent au meilleur style du Poitou; XIIe siècle.

³¹⁵ Édifice entièrement bâti pendant le XIIIe siècle (voy. CATHÉDRALE, fig. 19 et 20).

³¹⁶ Édifice bâti au commencement du XVIe siècle. La nef seule a été élevée.

³¹⁷ XVIe siècle.

Arrond. d'Alby. Ég. Sainte-Cécile (cathéd. d'Alby) ³¹⁸, ég. Saint-Salvy à Alby.

Arrond. de Castres. Ég. de Burlatz.

TARN-ET-GARONNE.

Arrond. de Montauban. Ég. de Caussade ³¹⁹, ég. de Montpezat ³²⁰, ég. de Varen ³²¹.

Arrond. de Castel-Sarrazin. Ég. de Beaumont-de-Lomagne, ég. abb. de Moissac ³²².

VAR.

Arrond. de Draguignan. Ég. cath. de Fréjus, ég. abb. du Thoronet ³²³, ég. de Caunet, ég. du Luc.

Arrond. de Brignoles. Ég. de Saint-Maximin.

Arrond. de Grasse. Ég. de Vence (anc. cathéd.).

Arrond. de Toulon. Ég. Saint-Louis à Hyères, ég. de Sollies-Ville, ég. de Sixfours.

VAUCLUZE.

Arrond. d'Avignon. Ég. Notre-Dame-des-Dons (cathéd. d'Avignon) ³²⁴, ég. de Cavaillon (anc. cathéd.) ³²⁵, ég. du Thor ³²⁶, ég. de Vaucluze, ég. abb. de Sénanque.

Arrond. d'Apt. Ég. d'Apt (anc. cathéd.).

Arrond. de Carpentras. Ég. de Saint-Siffrin à Carpentras, ég. de Pernes, ég. bapt. de Vénasques ³²⁷, ég. de Caromb.

Arrond. d'Orange. Ég. de Vaison (anc. cathéd.), ég. de Valréas.

VENDÉE.

Arrond. de Fontenay. Ég. de Fontenay-le-Comte, ég. de Maillezais, ég. abb. de Nieuil-sur-Authise, ég. de Vouvant.

VIENNE.

Arrond. de Poitiers. Ég. cathéd. de Poitiers ³²⁸, ég. Notre-Dame-la-Grande à Poitiers ³²⁹, ég. de Moustier-Neuf, id., ég. abb. de Saint-Hilaire, id. ³³⁰, ég. de Sainte-Radegonde, id. ³³¹; ég. de Fontaine-Lecomte, ég. abb. de Ligugé, ég. de Nouaillé, ég. de Lusignan.

Arrond. de Civray. Ég. Saint-Nicolas de Civray, ég. abb. de Charroux ³³².

Arrond. de Montmorillon. Ég. de Montmorillon, ég. d'Antigny, ég. Saint-Pierre à Chauvigny, ég. Notre-Dame, id., ég. de la Puye, ég. abb. de Saint-Savin ³³³.

VIENNE (HAUTE-).

Arrond. de Limoges. Ég. cathéd. de Limoges ³³⁴.

³¹⁸ Église à une seule nef sans transept, avec chapelles, bâtie en brique; XIVE et XVE siècles (voy. CATHÉDRALE, fig. 50). Peintures de l'époque de la Renaissance.

³¹⁹ Clocher du XIVE siècle.

³²⁰ Église à une seule nef sans transept; XIVE siècle.

³²¹ Église du XIIe siècle, à deux absides jumelles.

³²² Narthex du XIe siècle, à trois étages; porche du XIIe; nef du XIVE, sans bas-côtés et sans transept.

³²³ Église cistercienne du XIIe siècle, d'une grande simplicité (voy. les *Archives des mon. hist.*).

³²⁴ Édifice du XIIe siècle, mais méconnaissable par suite des mutilations qu'il a subies.

³²⁵ Église du XIIIe siècle, qui conserve tous les caractères de l'architecture romane de la Provence.

³²⁶ XIIe siècle. Très-délicate architecture dans laquelle on sent l'influence immédiate des arts romains.

³²⁷ Édifice du VIIIe ou IXe siècle, voûté; ressemblant à une très-petite salle de thermes antiques, mais d'une construction très-grossière.

³²⁸ Église bâtie à la fin du XIIe siècle conformément aux traditions romanes du Poitou, mais avec des formes déjà gothiques. Belle construction. Plan simple (voy. CATHÉDRALE, fig. 44 et 45). Façade de la fin du XIIIe siècle.

³²⁹ XIe et XIIe siècles. Façade de cette dernière époque, entièrement couverte de sculptures. Peintures à l'intérieur.

³³⁰ Église du XIe siècle, autrefois voûtée en coupes, fort mutilée aujourd'hui. Beau plan, vaste, bien conçu.

³³¹ Église du XIe siècle. Peintures à l'intérieur, refaites depuis peu. Crypte.

³³² Vaste église terminée par une rotonde, XIIe siècle, en ruines aujourd'hui (v. SAINT-SÉPULCRE).

³³³ Porche du IXe siècle; nef du XIe; chœur du commencement du XIIe. Flèche sur le porche du XVE siècle. Peintures à l'intérieur du XIIe siècle (voy. ARCHITECTURE RELIGIEUSE, fig. 11 et 12). Style poitevin roman. Crypte.

³³⁴ Porche du Xe siècle; nef ruinée du XIe; chœur des XIIIe et XIVE; transept du XVE (voy. CATHÉDRALE, fig. 47).

Arrond. de Bellac. Ég. abb. du Dorat ³³⁵.

Arrond. de Rochechouart. Ég. de Rochechouart, ég. de Saint-Junien, ég. de Solignac ³³⁶.

Arrond. de Saint-Yriex. Ég. de Saint-Yriex.

VOSGES.

Arrond. d'Épinal. Ég. d'Épinal.

Arrond. de Saint-Dié. Ég. cath. de Saint-Dié ³³⁷, ég. de Moyenmoutier.

YONNE.

Arrond. d'Auxerre. Ég. Saint-Étienne à Auxerre (anc. cathéd.) ³³⁸, ég. Saint-Pierre à Auxerre, ég. Saint-Germain, id. ³³⁹, ég. Saint-Eusèbe, id. ³⁴⁰, ég. de Saint-Florentin ³⁴¹, ég. abb. de Pontigny ³⁴², ég. de Chitri-le-Fort, ég. de Moutiers, ég. de Chablis, ég. de Vermanton, ég. de Mailly-le-Château.

Arrond. d'Avallon. Ég. Saint-Lazare d'Avallon, ég. Saint-Martin, id., ég. abb. de Sainte-Madeleine à Vézelay ³⁴³, ég. de Saint-Père sous Vézelay ³⁴⁴, ég. de Civry, ég. de Montréal ³⁴⁵, ég. de Pontaubert ³⁴⁶.

Arrond. de Joigny. Ég. de Saint-Julien-du-Sault ³⁴⁷, ég. de Villeneuve-le-Roi ³⁴⁸, ég. de Saint-Fargeau.

Arrond. de Sens. Ég. Saint-Étienne (cathéd. de Sens) ³⁴⁹, ég. de l'hôpital de Sens ³⁵⁰, ég. Saint-Savinien et Saint-Potentien, id.

Arrond. de Tonnerre. Ég. Saint-Pierre de Tonnerre, ég. de l'hospice de Tonnerre ³⁵¹, ég. de Neuvy-Saultour.

ÉGOÛT, s. m. Conduit souterrain en maçonnerie destiné à écouler les eaux pluviales et ménagères. Les Romains étaient grands constructeurs d'égoûts, et lorsqu'ils bâtissaient une ville, ils pensaient d'abord à l'établissement de ces services souterrains. Quand les barbares devinrent possesseurs des villes gallo-romaines, ils ne songèrent pas à entretenir les égoûts antiques, qui bientôt s'engorgèrent ou furent perdus; les villes renfermaient alors de véritables cloaques, les eaux croupies pénétraient le sol, les rues étaient infectes et la peste décimait périodiquement les populations. On commença par faire des tranchées au milieu des voies principales, des ruisseaux profonds, encaissés, que l'on recouvrait de dalles ou que l'on laissait à l'air libre. Les orages se chargeaient de curer ces profonds caniveaux encombrés de débris de toutes sortes. Ce ne fut guère qu'au XIIe siècle que l'on

³³⁵ Belle église du XIIe siècle. Style mixte auvergnat et des côtes occidentales.

³³⁶ Style du Périgord, XIIe siècle. Coupes.

³³⁷ Nef du XIe siècle, remaniée au XIIe. Abside carrée de la fin du XIIIe siècle.

³³⁸ Beau chœur bourguignon du XIIIe siècle, avec une seule chapelle carrée au chevet. Transsept et nef des XIVe et XVe siècles. Parties inférieures de la façade de la fin du XIIIe siècle; parties supérieures du XVe. Vitraux. Crypte du IXe siècle. Peintures dans la crypte.

³³⁹ Crypte du IXe siècle, très-mutilée; chœur de la fin du XIIIe. Nef détruite. Clocher du XIIe siècle.

³⁴⁰ Nef du XIIe siècle, très-mutilée. Façade du XIIIe siècle; chœur du XVIe. Vitraux. Clocher du XIIe siècle.

³⁴¹ Chœur du XVIe siècle. Vitraux.

³⁴² Grande église de l'ordre de Cîteaux. Nef du XIIe, avec porche; chœur du commencement du XIIIe (voy. ARCHITECTURE MONASTIQUE, fig. 8).

³⁴³ Grande église de l'ordre de Cluny. Nef de la fin du XIe siècle; narthex fermé du XIIe; chœur et transsept de la fin du XIIe siècle. Quatre clochers autrefois. Cette église est à la tête de la grande école bourguignonne.

³⁴⁴ Jolie petite église du XIIIe siècle; style bourguignon pur. Charmant clocher. Porche ouvert, bâti au XIIIe siècle et refait en partie au XIVe. Chœur de la fin du XIVe siècle. Trois chapelles rayonnantes. Pas de transsept.

³⁴⁵ L'une des églises les plus pures comme style bourguignon de la fin du XIIe siècle; bâtie d'un seul jet. Abside carrée, flanquée de deux chapelles carrées. Transsept. Tribune.

³⁴⁶ Petite église du XIIe siècle, en style bourguignon pur.

³⁴⁷ Vitraux du XIIIe siècle.

³⁴⁸ Église du XIIIe siècle. Style mixte bourguignon et champenois.

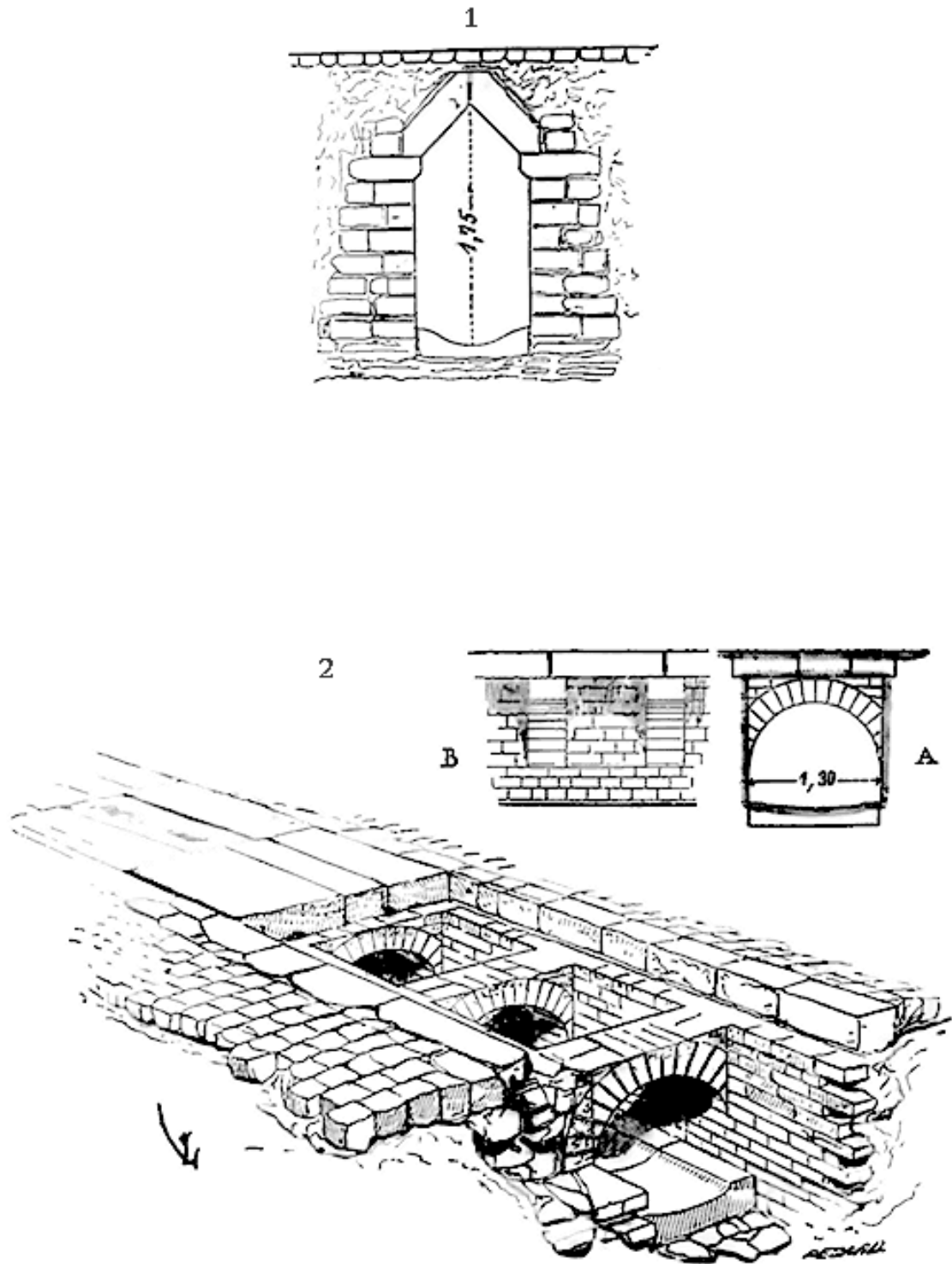
³⁴⁹ Église du milieu du XIIe siècle, remaniée presque entièrement au XIIIe (voy. CATHÉDRALE, fig. 30).

³⁵⁰ Chœur du XIIIe siècle. Style mixte champenois et bourguignon.

³⁵¹ Grande église à une seule nef couverte par une charpente, avec petite abside voûtée; XIIIe siècle.

revint à la méthode antique, et que l'on construisit des égoûts souterrains en maçonnerie sous les voies principales des villes. Corrozet parle d'égoûts trouvés vis-à-vis le Louvre lorsqu'on reconstruisit ce palais en 1538. Il existait, sous le quartier de l'Université de Paris, des égoûts (romains probablement) qui furent longtemps utilisés et refaits en 1412 ³⁵², parce qu'ils étaient hors de service. Nous avons vu souvent, en faisant des fouilles dans le voisinage d'édifices du moyen âge, des restes d'égoûts construits en belles pierres de taille. Les établissements religieux et les châteaux féodaux sont déjà munis d'égoûts bien disposés et construits dès la fin du XIIe siècle. Il arrive souvent même que ces égoûts sont praticables pour des hommes. Lorsqu'on démolit l'hôtel de la Trémoille à Paris, en 1840, on découvrit dans le jardin un premier égoût qui paraissait fort ancien et qui présentait la section indiquée fig. 1.

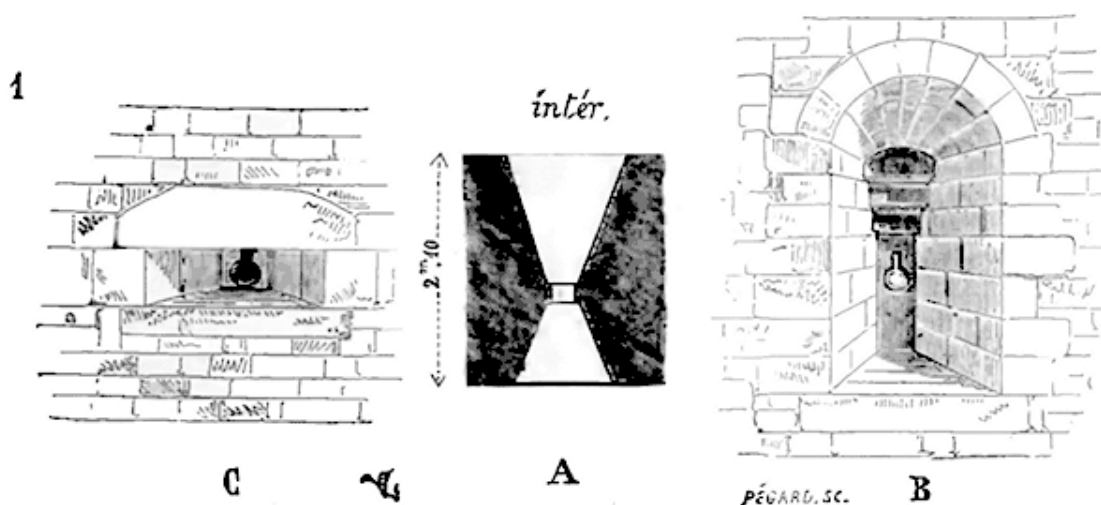
³⁵² Sauval.



Cet égoût était traversé par un autre plus moderne du XIIIe siècle probablement(2), qui se composait d'une suite d'arcs plein cintre sur lesquels reposaient des dalles très-épaisses. Ces dalles étaient usées comme si elles eussent été longtemps exposées au passage des chariots, chevaux et piétons; elles se raccordaient avec un pavage de petit échantillon en grès. Sous le Palais de Justice de Paris et sous les terrains de l'ancien Évêché, il existe encore des égoûts qui datent de l'époque de saint Louis et de Philippe-le-Bel. Ils sont bâtis en pierre dure avec grand soin et voûtés en berceau plein cintre, dallés au fond et d'une largeur de 0m,75 environ (2 pieds et demi). Toutefois, les égoûts étaient rares dans les villes du moyen âge relativement au nombre et à l'étendue des rues; ils n'étaient

guère construits que sous les voies principales aboutissant aux rivières, avec bouches au niveau du sol pour recevoir les eaux des ruisseaux tracés dans les rues perpendiculaires à ces voies.

EMBRASURE, s. f. Baie percée dans un mur de forteresse ou dans un parapet de couronnement pour placer la bouche d'une pièce d'artillerie à feu. Les embrasures n'apparaissent donc dans l'architecture militaire qu'au moment où l'on fait un usage régulier du canon pour la défense des places. Nous avons dit ailleurs (voy. CHÂTEAU) qu'à la fin du XVe siècle, sans changer d'une manière notable la disposition générale des défenses, on s'était contenté de percer, au rez-de-chaussée des courtines et des tours, des ouvertures pour battre les dehors par un tir rasant, ou de placer des bouches à feu au sommet des tours dont on supprimait les toits pour établir des plates-formes avec parapets. Le château de Bonaguil, qui date du règne de Louis XI, possède à la base des remparts quelques embrasures dont la disposition et la forme sont indiquées dans la fig. 1.



La bouche de la pièce est à peu près à mi-épaisseur du mur, comme le fait voir le plan A. À l'intérieur de la muraille B, l'embrasure est construite en arcade et fermée par une épaisse dalle percée d'un trou circulaire avec une mire. À l'extérieur C, on n'aperçoit que le trou et sa mire dégagés par un ébrasement qui permet de pointer la pièce à droite et à gauche. La partie extérieure de ces sortes d'embrasures était promptement égueulée par le souffle de la pièce; aussi pensa-t-on à leur donner plus d'air (2), en couvrant l'ébrasement extérieur par un arc.

Конец ознакомительного фрагмента.

Текст предоставлен ООО «Литрес».

Прочитайте эту книгу целиком, [купив полную легальную версию](#) на Литрес.

Безопасно оплатить книгу можно банковской картой Visa, MasterCard, Maestro, со счета мобильного телефона, с платежного терминала, в салоне МТС или Связной, через PayPal, WebMoney, Яндекс.Деньги, QIWI Кошелек, бонусными картами или другим удобным Вам способом.