

Наталья Корепанова

ЦЖЕВСК

**Экскурсия по центру
и набережной**

Цикл "Прогулки по Цжевску"

12+

Наталья Корепанова Ижевск. Экскурсия по центру и набережной

http://www.litres.ru/pages/biblio_book/?art=64347283

SelfPub; 2021

Аннотация

Наталья Корепанова – автор нескольких романов и пособия «Сюжет и муза. Настольная книга начинающего писателя». Путеводитель «Ижевск. Экскурсия по центру и набережной» – первая книга её нового цикла «Прогулки по Ижевску». Столица Удмуртской республики Ижевск – город с большой и интересной историей. Строительство его в давние времена начал граф Пётр Шувалов по приказу её величества Елизаветы Петровны. Здесь побывали и Пугачёв со своим отрядом, и армия Колчака. Здесь жил и работал выдающийся конструктор-оружейник М. Т. Калашников, создатель знаменитого автомата. И центр города полон достопримечательностей, делающих честь любому туристическому маршруту. Автор путеводителя даёт читателю возможность пройти по историческому центру Ижевска так, чтобы не пропустить ни одной интересной детали, и при этом получить удовольствие от неторопливой прогулки.

Содержание

| | |
|---|----|
| Вступление | 4 |
| Общая справка об Ижевске | 8 |
| Климат | 12 |
| Сквер Победы, Вечный огонь | 15 |
| Вечный огонь | 20 |
| Арсенал (Национальный музей им. К. Герда) | 26 |
| Дворец Президента | 32 |
| Флаг и герб Удмуртской республики | 35 |
| Флаг и герб города Ижевска | 38 |
| Центральная площадь | 41 |
| Конец ознакомительного фрагмента. | 43 |

Наталья Корепанова Ижевск. Экскурсия по центру и набережной

Вступление



Здание городской администрации

Я люблю свой город.

Любовь эта иррациональна и безусловна, как любовь детей к своим родителям. Знаю многих, кто сейчас поморщится и спросит: а за что его любить? Что в нём особенного? Обыкновенный промышленный город средних размеров. Не миллионник: на сегодняшний день в нём насчитывается 648 тысяч человек с небольшой капелькой. Довольно пыльный и шумный, как и положено быть промышленным городам. Завод стоит в центре города и дымит трубами, выпуская в небо белые (белые, а не рыжие и не чёрные, уже хорошо!) облака пара.

Зато у Ижевска богатая и давняя история. Возникший как небольшое рабочее поселение вокруг железоделательного завода, к XXI веку он стал вполне современным и достаточно крупным городом.

В Ижевске много исторических мест. Здесь жил и работал всемирно известный конструктор Михаил Калашников. Сюда часто приезжал, курируя производство, маршал Дмитрий Устинов. Более того, в пик переименований городов в середине 80-х, городу даже присваивали имя Устинова, что вызвало большое недовольство жителей. Историческое имя города они отстаивали, а именем Устинова называли один из районов Ижевска.



Ижевский пруд

В Ижевске самый большой в Европе пруд. Длина его 12 километров, а в наиболее глубоком месте он достигает двенадцати метров. И, помимо промышленных целей, служит зоной отдыха для горожан.

А ещё в Ижевске до сих пор сохранился памятник Ленину. Стоит он прямо в центре города перед Национальной библиотекой, раньше носившей его имя. Когда-то возле этого памятника проходили демонстрации, а молодожёны возлагали к нему цветы. Теперь он – историческая реликвия, но

без него как-то сложно представить центральную улицу. Надеюсь, он и дальше будет там стоять, напоминая нам о прошлом республики.

В городе много памятников. Но, помимо них, есть и забавные скульптуры. Например, героям «Звёздных войн» роботам R2-D2 и C-3PO. Есть памятник пельменю и ножницам. Памятник крокодилу. И даже своя Царь-пушка имеется. Только об этих скульптурах можно целую книгу написать.

А современный многофункциональный цирк, готовый принять даже водное шоу? Недаром именно у нас в марте ежегодно проводится Международный фестиваль циркового искусства.

А великолепный и большой парк, с аттракционами на все вкусы и для детей, и для взрослых, и с тихими аллеями, где можно посидеть на лавочке и помечтать о своём, заветном?


А зоопарк? Настоящий, с большими пространствами. Зверям есть, где побегать и поиграть.

Величественные соборы, музеи с великолепными экспозициями, оригинальные памятники и скульптуры...

Можно о многом ещё написать, но вступление и так получилось слишком длинным. Давайте лучше прогуляемся вместе по центральной части Ижевска, посмотрим самые известные его достопримечательности и полюбуемся на красоту его пруда и парков.

Но для начала – буквально несколько слов о том, как и когда возник мой город, и кто в нём живёт сейчас.

Общая справка об Ижевске



Памятник графу Петру Ивановичу Шувалову

Всё началось с того, что в здешних недрах были обнаружены запасы железной руды. И в далёком 1757 году граф Пётр Шувалов получил разрешение от её величества Елизаветы Петровны на строительство железодельного завода на реке Иж. Граф тянуть не стал, и работа закипела.

С той поры прошло больше двух с половиной веков. За это время маленький заводской посёлок разросся, превратился в большой промышленный город со сложной судьбой и интересной историей. Его и Емельян Пугачёв захватывал, и армия Колчака тут побывала. И «закрывали» его, и на картах одно время не отражался, словно его и не существовало. Слишком важным стратегическим объектом был оружейный и сталелитейный центр России.

Административно город разделён на пять районов: Ленинский, Октябрьский, Индустриальный, Устиновский и Первомайский.

На 1 января 2020 года в Ижевске проживало 648146 жителей. Сейчас цифра, конечно, немного изменилась, но не настолько, чтобы это стало заметно невооружённым глазом.

Ижевск – город многонациональный. Живут в нём русские, удмурты, татары, украинцы, белорусы, марийцы, башкиры, чувашаи, армяне и другие национальности. Всего их более ста. У нас даже есть Дом дружбы народов, где диаспоры проводят свои праздники и различные мероприятия.



Дом дружбы народов

В городе хорошо развита транспортная система. Разветвлённая сеть трамвайных, троллейбусных и автобусных маршрутов доставит вас в любой район города. Также хорошо работает такси, есть возможность заказать машину через Интернет.

По пруду можно прокатиться на катере, поездка до конечной станции и обратно занимает около двух часов.

Голодными вы тоже не останетесь. Множество разнообразных пунктов питания, от пиццерий и блинных до кафе и

ресторанов, разбросаны по всему городу.

Если вы любите шопинг, вас ждут большие торговые центры и маленькие магазинчики, крупные рынки и базарчики на несколько палаток неподалёку от остановок транспорта.

Климат



Зимний сквер

Климат Ижевска умеренно континентальный. Зимы часто морозные, столбик термометра может и до -30 опуститься. Абсолютный минимум у нас зарегистрировали 31 декабря 1978 года. В тот Новый год температура опустилась до $-46,8$ °С, что, впрочем, не помешало жителям пойти веселиться

вокруг ёлки на Центральной площади. Длится зима долго, с ноября по март, а порой и в апреле метель начаться может. По этому поводу даже стишок сочинили:

Снегопад, снегопад,
Вьюги и метели.
Скоро, скоро Новый год!
Жалко, что в апреле...

Знакомиться с Ижевском лучше летом. Именно в это время года он зелен и красив.

Лето – прохладное. Жарким обычно бывает июль, может и за +30 перевалить, а средняя температура остальных летних месяцев колеблется у отметки +19 градусов. Впрочем, незыблемым правилом это не является. В некоторые годы всё лето бывает удивительно тёплым и сухим, а в некоторые – постоянно в ветровках ходить приходится и зонтик везде с собой носить. Одно заметила точно: часто мы выделяемся из общего фона. Когда в Москве и Питере люди в фонтанах купаются, изнемогая от жары, мы ходим в свитерах. И – наоборот.

Интересных для изучения мест в Ижевске много. Можно выбрать исторические маршруты. Можно – развлекательные. Можно пройтись по зонам отдыха или побывать в музеях.

А мы сегодня с вами совершим пешую прогулку по центру

города. И начнём мы её со сквера Победы у Вечного огня.

Сквер Победы, Вечный огонь

Мы сейчас находимся на Карлутской площади. Такое название эта площадь получила в честь речки Карлутки, которая когда-то протекала неподалёку. Правда, сейчас до реки этой нужно идти и идти. Но не потому, что она русло сменила. Просто раньше эта площадь была намного больше, и представляла собой огромный пустырь с редкими деревянными домишками. Позже площадь застроили, и теперь от её первоначальных размеров остался крохотный пятючок.



Сквер Победы зимой

Когда здесь появился Арсенал – заводской склад для хранения оружейной продукции, площадь начала называться Арсенальной или Артиллерийской.

1 мая 1917 года здесь прошла первая в Ижевске легальная рабочая демонстрация, а 28 октября того же года – митинг, провозгласивший в Ижевске Советскую власть.

Как видите, место вполне себе историческое.

В начале 60-х годов XX века школьники провели озеленение площади, после чего она получила название «Сквер


имени 40-летия Пионерии». А когда на ней зажгли Вечный огонь, то переименовали в «Площадь имени 50-летия Октября», потому что монумент открыли в год 50-летия Октябрьской революции. В 1991 году площади вернули историческое название – Карлутская. Так что имена эта площадь меняла довольно часто.

А сквер у Вечного огня с 2015 года называется «Сквер Победы».

Словом, у площади – богатое прошлое.

Раньше сквер был другим, более заросшим. Вокруг дорожек росли кусты, за которыми дети играли в прятки. Но после того, как рядом с Арсеналом построили Дворец президента или, как он сейчас называется, здание Администрации Главы Удмуртской Республики и Правительства Удмуртской Республики, сквер облагородили. Кусты вырубали, увеличили количество скамеек, сделали пространство более открытым и просторным.

Центром сквера является большая клумба. Первоначально на её месте был фонтан, в котором постоянно плескались дети. Во время реконструкции фонтан убрали и на его месте посадили цветы.



Сквер Победы

Сейчас этот сквер – любимое место отдыха ижевчан. Здесь гуляют мамы с детьми и пенсионеры, здесь занимаются скандинавской ходьбой, делают зарядку, медитируют, бегают, катаются на велосипедах и роликах. Есть детская площадка. И, конечно, уйма голубей, которые эту площадь воспринимают, как бесплатную столовую. Ведь гуляющие постоянно их подкармливают хлебными крошками и семечками.

Ну, а во главе этого сквера возвышается скульптура Неиз-

вестного солдата, стоящая рядом с Вечным огнём.

Вечный огонь



Монумент боевой и трудовой славы, Вечный огонь

Вечный огонь на Карлутской площади был зажжён в канун 50-летия Октябрьской революции 6 ноября 1967 года. И тогда же был открыт Монумент боевой и трудовой славы.

В городе на тот момент не было ни одного памятника, возле которого горожане и жители республики могли бы соби-

раться в День Победы. Когда возникла идея поставить такой монумент, её активно поддержали республиканские власти.

Чтобы избежать долгой переписки с Москвой, которая должна была утвердить эскиз будущего монумента, решено было пойти на хитрость: по всем бумагам памятник у Вечно-го огня проходил как садово-парковая скульптура, для установки которой разрешение Москвы не требовалось.

Таким образом, Министерство культуры Удмуртии, Союз архитекторов, Союз художников и партийные органы республики брали на себя полную ответственность за будущий монумент – как в художественном, так и в идеологическом плане. Это был смелый шаг.

Сначала в качестве монумента предлагали поставить памятник Евгению Кунгурцеву, участнику войны и дважды Герою СССР. Но потом решили, что это будет неправильно. Ведь родину защищали не только Герои, но и в первую очередь – простые солдаты. Поэтому постановили, что ижевский солдат будет безымянным.

Автором монумента стал скульптор из Днепропетровска Борис Волков. В Ижевск он приехал в 1960 году по распределению.


Условий для работы скульптора почти не было, фигуру солдата в натуральный размер, – а это около 10 метров, – лепили из глины на хозяйственном дворе мединститута, недалеко от университета. А чтобы в перерывах между работой глина не засыхала, солдата накрывали мокрым полотном и

клеёнкой. Саму статую отлили на заводе "Ижтяжбуммаш".

Источником пламени для Вечного огня послужил огонь, горящий у Могилы Неизвестного Солдата на Красной площади в Москве. Факел, зажжённый от этого огня, доставили в Ижевск в сопровождении почётного эскорта.

Ну, и несколько цифр: высота монумента 10 метров, вес – 14 тонн. Стоит он на мраморном стилобате. Это каменная плита наподобие базы под колонной, опора. На нём же установлен Вечный огонь – бронзовая плита со звездой весом 60 кг. А газ к горелке поступает из городского газопровода.

Рядом с Вечным огнём находится стела с изображением солдат, сталевара и матери, прижимающей к груди сына. С другой стороны от него – памятные доски с именами Героев Советского Союза, полных кавалеров Орденов Славы и с перечислением воинских подразделений, сформированных на территории Удмуртии во время войны. А ещё – два бюста: известному конструктору Михаилу Тимофеевичу Калашникову, создателю всемирно известного автомата Калашникова, и маршалу СССР Дмитрию Фёдоровичу Устинову, курировавшему производство оружия в Ижевске и часто здесь бывавшему.



Памятники Д. Ф. Устинову и М. Т. Калашникову у Вечного огня

Ещё в этом сквере, на соседней аллее, стоит памятник дважды Герою Советского Союза Евгению Кунгурцеву. Создан он в 1947 году скульптором Иосифом Козловским и архитектором Леонидом Поляковым по решению Верховного Совета СССР. В 1950 году в присутствии самого Кунгурцева состоялось торжественное открытие памятника, установленного у кинотеатра «Колосс» (ныне Александро-Невский собор). В 1992 году бюст был перенесён в сквер Победы.

Евгений Кунгурцев – единственный уроженец Ижевска,

удостоенный звания Героя Советского Союза дважды. С 1940 года он служил в Красной Армии, окончил авиационную школу. На фронт попал в феврале 1943 г. Начинал лётчиком, затем стал командиром звена и, наконец, командиром эскадрильи. Совершил 210 боевых вылетов. В марте 1945 года, будучи раненым, попал в плен, но бежал и вернулся в часть. Уже в 24 года он стал дважды Героем СССР.



Памятник дважды Герою Советского Союза Евгению Кунгурцеву

После войны продолжал служить в военно-воздушных силах и в отставку ушёл в чине генерал-майора авиации. Последние годы жил в Бердянске, на Украине, где и скончался в мае 2000 года, немного не дожив до своего 80-летия.

Как добраться:

Автобусы 19, 26, 28, троллейбусы 1, 4, 7 – остановка «Центральная площадь»

Автобусы 12, 22, 27, троллейбусы 2, 14 – остановка «Радиозавод»

Арсенал (Национальный музей им. К. Герда)



Арсенал (Национальный музей Удмуртии)

Рядом со сквером Победы, на другой стороне улицы, находится Национальный музей имени Кузебая Герда. До революции в этом здании располагался Арсенал.

Ижевский Арсенал – заводской склад для хранения оружейной продукции, был возведён в начале XIX века. Место для него нарочно выбрали на восточной окраине посёлка, на сухой возвышенности, близкое к Вятскому тракту, но, одновременно, отдалённое от основной массы жилья – на случай взрыва.

Согласно смете, строительство Арсенала обошлось казне в 187 тысяч 012 рублей. Площадь Арсенала – около 3000 квадратных метров, вместимость – 75 тысяч ружей.

Здание Арсенала Ижевского оружейного завода строилось с 1823 по 1825 годы. Его создатель – архитектор Семён Емельянович Дудин, также автор Александро-Невского собора и главного корпуса Ижевского Оружейного завода.

Необходимость этого строительства объяснялась тем, что Ижевский оружейный завод рос, увеличивалось количество выпускаемой им продукции, а хранить её было негде. Когда началась Отечественная война 1812 года, для этих целей спешно приспособили госпиталь. А потом Дудин предложил проект более вместительной каменной постройки специально для арсенала.

По тем временам это было очень необычным и смелым решением. Арсенал – это, по идее, просто склад оружия. И строились склады в то время соответственно, без всяких изысков. Новаторство Дудина заключалось в том, что он обычный склад сумел превратить в произведение искусства. Шестиколонные тосканские ложные портики, массивные ко-

лонны, рустовка фронтонов – всё это здорово отступало от принятых тогда канонов. Арсенал внушителен по размерам, но удивительно гармоничен и красив.



Арсенал

Место для арсенала было определено Дудиным и Дерябиным ещё в 1808 году при составлении генерального плана «Города Ижа». «Место сие есть самое высокое в окружности завода и потому для арсенала удобнеее и выгоднее по

сухости почвы и земли и чистоте воздуха». Поставленный на высшей точке холма арсенал долгое время служил одной из опорных точек всей градостроительной композиции «Города Ижа». Он наметил развитие будущей застройки, дал возможность «завязать» новые архитектурные ансамбли.

В годы Первой мировой войны в арсенале открылась лужевая мастерская, и постепенно арсенал из склада превратился в продолжение завода, производственные цеха здесь работали до 1980 года, после чего корпуса были переданы музею. Происходило это поэтапно: часть здания была отдана музею ещё в 1970 году, а окончательно всё здание – в 1986 году.

Интерьеры арсенала выглядели просто. Длинными анфиладами тянулись комнаты с двумя рядами стеллажей, на которых могло храниться до 75 тысяч ружей. В одной из комнат ижевские умельцы сделали «храм из бракованных оружейных стволов и медных приборов». Позднее там функционировал небольшой музей оружия.

А вход в арсенал был раньше один, со стороны нынешней улицы Лихвинцева. Все входы, которые есть сейчас, сделаны позже.

В наши дни изящное здание ижевского Арсенала несколько теряется на фоне соседей. С одной стороны его подпирает громада резиденции Главы республики, с другой – заслоняет выстроенный ещё в 1964 году Дом правительства. А ведь когда-то Арсенал было видно издалека: «Ижевский кремль»,

как метко назвал его историк, профессор Евгений Федорович Шумилов, был выстроен на одной из самых высоких точек будущего города.

В те годы, когда Арсенал использовался именно как склад оружия, Карлутская площадь вокруг него не застраивалась. Связано это было не только с тем, что рядом располагались запасы пороха, но и для удобства защитников Арсенала в случае, если кто-то попытается его захватить. Кстати, во второй половине XIX века Арсенал всерьёз готовились брать штурмом. Об этом в книге «Город на Иже» пишет профессор Евгений Федорович Шумилов, исследователь истории Ижевска.

– Захватить Арсенал собирались казанские члены тайного общества разночинцев «Земля и воля». Казанское отделение общества возглавляли штаб-капитан Казимир Иваницкий и студент Осип Сильванд. Они и разработали весной 1863 года план захвата Ижевского завода. Заговорщикам удалось выяснить, что в Арсенале хранится 30 тысяч только что изготовленных для казны ружей. При этом охранявшая здание воинская команда была малочисленна. Все детали, касающиеся количества, перевозки и охраны оружия, стали известны казанцам от их единомышленников, живших на Иже. Запасами ижевского Арсенала предполагалось вооружить крестьянские отряды по всему Поволжью. Но один из заговорщиков, студент Казанского университета Глассен, явился с повинной и выдал товарищей. Иваницкий был схвачен и рас-

стрелян, также как четверо его товарищей. А Сильванд успел скрыться.

В 1975 году здание арсенала было признано памятником культуры федерального значения. А в 1995 году здание арсенала было взято под государственную охрану в этом же статусе.

В 2000 году музею было присвоено имя удмуртского поэта и общественного деятеля Кузубая Герда, памятник которому поставили у главного входа в музей.

Сейчас в музее кипит активная жизнь. В нём постоянно меняются экспозиции, проходят различные мероприятия, выставки, музейные уроки. Музей ведёт большую просветительскую работу среди населения нашей республики.

Как добраться:

Автобусы 19, 26, 28 – остановка «Центральная площадь»

Автобусы 12, 22, 27 – остановка «Радиозавод»

Троллейбусы 1, 4, 7 – остановка «Центральная площадь»

Дворец Президента



Здание Администрации Главы УР и Правительства УР (Президентский дворец)

Рядом с Арсеналом стоит Дворец главы Удмуртии, или, как его называют в народе, Президентский дворец.

Название это раньше было вполне официальным, потому что строили его во времена первого президента Удмуртии Александра Александровича Волкова. Потом, когда прези-

дентов республик и областей переименовали в глав этих республик, другое название получила и резиденция главы республики. Но прежнее название настолько прочно закрепилось в народе, что спросите любого жителя, где находится Дворец президента, он ответит сразу. А задайте вопрос: как пройти к зданию Администрации Главы Удмуртской Республики и Правительства Удмуртской Республики, он поначалу задумается, а потом переспросит: «Это к Президентскому дворцу, что ли?»

Дворец появился в начале 2000-х годов. Ранее здесь находился заброшенный корпус Арсенала, для реставрации которого у Национального музея не хватило средств. Времена были тяжёлые, не до строительства новых залов было.


Корпус реставрировали средствами республики и после этого он стал одной из главных достопримечательностей Ижевска.

Особенно красиво здесь летом. Ухоженный газон, яркие клумбы, живая изгородь, скамейки возле клумб делают это место очень привлекательным и для молодёжи, собирающейся здесь по вечерам, и, особенно, для молодожёнов, гуляющих перед свадьбой. Ходить им ни по газонам, ни по крыльцу дворца не запрещается, и они подолгу фотографируются, выискивая наиболее интересные виды и ракурсы.

Очень красив дворец и в ночное время. При проектировании удачно выбрали освещение здания и прилегающих рядом территорий.

Перекрывают улицу и прилегающую ко дворцу территорию только тогда, когда приезжают в Ижевск правительственные делегации.

Флаг и герб Удмуртской республики



Над дворцом плещутся на ветру два флага – флаг Российской Федерации и флаг Удмуртской республики. А чуть ниже, на здании, располагается герб Удмуртии.

История создания этих символов тоже интересна.

Прежние флаги республики представляли собой дополненный элементами флаг СССР, и менялись вместе с символикой Советского Союза. А в начале 90-х годов было принято решение создать свои, оригинальные, флаг и герб республики.

И в 1992 году объявили конкурс, на который было представлено около сорока проектов. После тщательного рассмотрения работ первую премию комиссия присудила художнику Юрию Лобанову.

Ему же принадлежит и проект герба Удмуртии.

В 1994 году «За большие заслуги в разработке Государственного флага и Государственного герба Удмуртии» Юрий Лобанов был удостоен Государственной премии Удмуртии.

Государственный флаг Удмуртии представляет собой прямоугольное трёхцветное полотнище, состоящее из вертикальных равновеликих по ширине полос чёрного, белого и красного цвета.

Чёрный цвет является символом земли и стабильности, красный – цветом солнца и символом жизни, белый – символом космоса и чистоты нравственных устоев.

В центре белой полосы изображён восьмиконечный солярный знак. Его название на удмуртском языке звучит как «толэзе» («лунный») или «шудо кизили» (счастливая звезда). Это – оберег, помогающий избежать несчастий. Подобные обереги были издревле распространены среди удмуртов, поэтому и включили его в символику флага.

Сегодня флаг Удмуртии наряду с флагом России развевается над многими госучреждениями республики, сопровождает делегации региона на различных форумах, конкурсах и соревнованиях.

В 2013 году флаг Удмуртии был водружён на Северном полюсе. В экспедиции, посвящённой 90-летию спортивного общества «Динамо», подростки из семи региональных клубов за семь дней прошли на лыжах 110 км от станции «Барнео» до Северного полюса. Там участники водрузили флаг

России, общества «Динамо» и семи регионов, представители которых были в составе экспедиции. Удмуртию в этом походе представлял школьник Евгений Герасимов.

Герб Удмуртской Республики представляет собой круглый щит красно-чёрного цвета с изображённым на нем белым лебедем с раскрытыми крыльями. На груди птицы расположен тот же самый восьмиконечный солярный знак-оберег. В нижней части щита расположены надписи на удмуртском и русском языках.

Обобщённый образ белого лебедя или человека-птицы является символом возрождения, мудрости, мужества и совершенства. Солярные знаки, по преданию, оберегают человека от несчастий. Большой солярный знак является земным воплощением оберегающих сил, малые – космическим.

Флаг и герб города Ижевска



К сожалению, проходя мимо Президентского дворца, вы не увидите флаг и герб Ижевска. Они нашли своё место на здании городской администрации. А на Администрации республики – только республиканская символика.

Но тем не менее я хочу сказать о них несколько слов. Ведь герб Ижевска не менее красив, чем герб республики. И у него тоже есть своя история.

Первые попытки создать герб города были предприняты ещё в 70-х годах XX века. Знаменитый художник-гравёр Леонард Васев разработал символ Ижевска, вписав силуэт заводской башни в шестерёнку. Но официальным он так и не

стал, хотя часто использовался на различных мероприятиях, а у меня даже когда-то был значок с таким изображением.

В 1995 году, после создания флага и герба Удмуртии, был объявлен конкурс на символику Ижевска. Проходил он в два этапа. Сначала все проекты выставлялись в Зале архитекторов, где каждый ижевчанин мог их оценить и поставить баллы. По количеству набранных баллов было выбрано шесть проектов. Из них конкурсная комиссия отобрала три.

Ну, а победителем стал проект двух друзей-художников Николая Быкова и Сергея Бехтерева.

На гербе Ижевска изображены клещи, стрела и гроздь рябины.

Клещи – символ железоделательного производства, ставшего истоком формирования Ижевского завода. В раскрытом виде они означают открытость города.

Стрела – символ оружейного производства. Обращённая вверх стрела означает стремление к высоте.

Стрела взята не просто так. Это – исторически сложившаяся метка заводской продукции. Распоряжение на всех видах продукции изображать стрелу с луком и орлом было издано 10 июня 1846 года. Вокруг рисунка писалось наименование завода. Помимо этого, стрела говорила о принадлежности Ижевских заводов к Вятской губернии. В её гербе также было изображение лучника.

Поэтому и решили создатели герба изобразить стрелу, как память о прошлом города.

Две зелёные рябиновые ветви с красными гроздьями указывают на географическое расположение Ижевска. Раньше у нас росло множество рябин. Практически в каждом дворе чуть не до зимы алели горьковатые ягоды. Их ели, сушили, дети из них бусы делали. А ещё «рябинниками» именовали старообрядцев, носивших кресты из рябинового дерева. Также рябиновая ветвь обозначает единение.


Флаг города Ижевска представляет собой прямоугольное полотнище, рассечённое на белое и голубое поле, с двусторонним изображением в центре флага основного элемента – герба города Ижевска.

Как добраться:

Автобусы 19, 26, 28 – остановка «Центральная площадь»

Троллейбусы 1, 4, 7 – остановка «Центральная площадь»

Центральная площадь



Дом правительства

Пройдя мимо Президентского дворца, мы выйдем к Центральной площади.

Справа увидим Дом правительства, построенный в 1961-1964 годах по проекту архитектора Василия Орлова. Он был и одним из авторов ансамбля «сталинских» домов

на Пушкинской. Вплоть до 2000-х годов дом этот выглядел не слишком презентабельно – обычная коробка без всяких украшений. После провели небольшую реконструкцию, появилось крыльцо, балясины на крыше и т.д., и здание преобразилось.

Конец ознакомительного фрагмента.

Текст предоставлен ООО «ЛитРес».

Прочитайте эту книгу целиком, [купив полную легальную версию](#) на ЛитРес.

Безопасно оплатить книгу можно банковской картой Visa, MasterCard, Maestro, со счета мобильного телефона, с платежного терминала, в салоне МТС или Связной, через PayPal, WebMoney, Яндекс.Деньги, QIWI Кошелек, бонусными картами или другим удобным Вам способом.