



# Древние цивилизации: карта переселения народов Гипербореи через Древнюю Русь



**Александр Матанцев**  
**Древние цивилизации:**  
**карта переселения**  
**народов Гипербореи**  
**через древнюю Русь**

*[http://www.litres.ru/pages/biblio\\_book/?art=68815359](http://www.litres.ru/pages/biblio_book/?art=68815359)  
ISBN 9785005953483*

**Аннотация**

Известны древние цивилизации: Лемурия, Атлантида, Гиперборея. Гиперборея расположена на древних картах на севере России. Автор применил новый способ поиска по двум критериям: по местам расположения исполинских человекообразных мегалитов и искусственных пирамид. В результате удалось создать карту расположения и переселения Гипербореи уже после Всемирного Потопа, включающую Урал, Сибирь, Чукотку, Кольский полуостров и др. области древней Руси, и уже позже в Египет, Индию, Мексику, места майя.

# Содержание

На обложке	5
Введение	6
Глава 1. Откуда взялась идея о древних цивилизациях. Как ученые нашли Лемурию	38
Глава 2. Исторический экскурс по ученым и философам, писавшим про древние цивилизации	41
Версия автора А. Матанцева о посещении Гипербореи Богом Аполлоном	65
Глава 3. Почему исчезла Атлантида и атланты – гиганты	70
Глава 4. Гиганты и исполины из Священных книг	92
Священные книги: Ветхий Завет, Книга Еноха, Библия, Коран об исполинах и времени их исчезновения	96
Конец ознакомительного фрагмента.	111

# **Древние цивилизации: карта переселения народов Гиперборейи через древнюю Русь**

**Александр Матанцев**

© Александр Матанцев, 2023

ISBN 978-5-0059-5348-3

Создано в интеллектуальной издательской системе Ridero

## На обложке

**Верхний рисунок:** карта России с указанием мест расположения огромных человекообразных мегалитов и пирамид и мегалитических комплексов, выполняющих функции пирамиды. Все они расположены вблизи, или непосредственно на энергетической сетке и одновременно представляют места последнего расположения и расселения древней Гипербореи с человекообразными и зооморфными мегалитами.

**Нижний рисунок:** карта Якутии с основными мегалитическими комплексами, выполняющими функции пирамиды, имеющими человекообразные и зооморфные мегалиты – места расположения Гипербореи в древности.

**В середине нижнего рисунка:** два городка в области Улахан-Сис в Якутии, с указанием отклонения от линии север-юг, указывающие на возраст – более 12 тыс. лет.

# Введение

Ученые много веков ищут территории древних цивилизаций: Лемурию, Атлантиду, Гиперборею. Интерес к этим цивилизациям исходит от **описания древних философов**. Неоднократно упоминают об Атлантиде древние греки: Гесиод, Платон, Геродот, Диодор Сицилийский и Плиний Старший, Критий.

Необыкновенные свойства жителей этих цивилизаций: высокий интеллект, телепатия и передача мыслей на расстояние, внутренняя красота и долголетие, а также огромный рост – все это привлекает современных ученых и исследователей. Интересны также условия, приведшие к необходимости выживания и приспособления и условия гибели.

Вторым источником этих цивилизация являются **древние карты** от X до XVII веков. На этих картах обозначены все три цивилизации с проливами и материками, которые были открыты значительно позже. Это указывает на возможное использование информации от других планетных систем.

Автор, Александр Матанцев, обратил внимание на известный факт размера жителей Лемурии, Атлантиды и Гипербореи. Эти жители имели гигантские и исполинские размеры от 2,5 метров до 25 метров. Можно встретить немало скептиков, отрицающих это. Однако, как говорится, факты –

упрямая вещь. Во всех Библиях, Коранах и других Священных книгах и Писаниях, указывается на великанов и исполинов в ранние времена.

Автор раскрыл это направление исследований. Первое направление – это указанное описание **в Священных книгах.**

Автор провел сравнение нескольких критериев по расположению древних цивилизаций, особенно для Гипербореи:

- по высказыванию древних философов и ученых;
- по древним картам;
- по расположению огромных человекообразных мегалитов;
- по расположению зооморфных огромных мегалитов;
- по критерию расположения заведомо искусственных огромных пирамидальных мегалитических сооружений.

В результате этого сравнения **удалось обнаружить общие признаки для расположения Гипербореи:**

– вся северная территория России от Кольского полуострова до Чукотки и Камчатки, включая северную часть Урала и Сибири.

Определены территории расселения Атлантиды и Гипербореи: в Египет, на остров Пасхи, в Индию.

**Для раскрытия темы необходимо было рассмотреть следующие вопросы.**

Откуда взялась идея о древних цивилизациях. Как ученые нашли Лемурию.

Исторический экскурс по ученым и философам, писав-

шим про древние цивилизации.

Версия автора А. Матанцева о посещении Гипербореи Богом Аполлоном.

Почему исчезла Атлантида и атланты.

Гиганты и исполины из Священных книг.

Расчеты автора, Александра Матанцева, об изменении резонансной частоты после Великого Потопа.

Карты с указанием древних цивилизаций.

Северо-восток Сибири и Чукотка.

**В книге дается эксклюзивный материал автора, Александра Матанцева по нахождению территорий древних цивилизаций по двум критериям.**

Критерий первый: наличие огромных человекообразных и зооморфных мегалитов.

Случай 1. Расположение огромных человекообразных мегалитов.

Конструктивные особенности статуй с острова Пасхи (Чили) и из России, имеющие важное функциональное предназначение.

Случай 2. Огромные зооморфные мегалиты искусственного создания.

Критерий второй: наличие огромных заведомо искусственных мегалитических сооружений.

Случай 1. Примеры многопикового эквивалента пирамиды.

Случай 2. Конусообразные горы, похожие на пирамиды

без граней.

Случай 3. Стены из пикообразных и человекообразных мегалитов.

Случай 4. Высокие мегалиты с небольшими отверстиями и прорезями для обсерватории.

Многопиковые пирамиды в Кисиляхе, Якутия.

Места расположения человекообразных и зооморфных статуй в России на примере Улахан-Сис в Якутии.

Парк Красноярские Столбы.

Наличие пьезоматериалов и генерирование ультразвука в многопиковой пирамиде «Перья».

Случай 5. Огромные менгиры.

Амурские столбы.

Кто создал статуи на острове Пасхи.

Определение по критерию «настоящей пирамиды».

Вопросы перемещения и установки статуй на острове Пасхи и мегалитов для пирамид Египта.

**Разгадку перемещению по воздуху** дает природа с полетом вверх по водопаду лосося.

Примеры перемещения мегалитов с использованием музыкальных инструментов, пения мантры и вибрации труб.

Перечень основных воздействий для возникновения пьезоэффекта и ультразвука.

Перемещение по воздуху человекообразных и других истуканов и мегалитов на примере Якутии.

Воздействие от кристаллов.

Конкретные примеры левитации в Якутии: в Кисиляхе и Улахан-Сисе.

Причины и время разрушения статуй на острове Пасхи, а также период функционирования великой пирамиды в Гизе.

Разрушение пирамид и мегалитических комплексов в России. Версия автора.

Процесс настройки на резонансные волны.

**Верхний рисунок:** карта России с указанием мест расположения пирамид и мегалитических комплексов, выполняющих функции пирамиды. Все они расположены вблизи, или непосредственно на энергетической сетке и одновременно представляют места расположения древней Гипербореи с человекообразными и зооморфными мегалитами.

Забегая вперед, укажем на результаты, которые отражены на рисунках обложки.

**Нижний рисунок:** карта Якутии с основными мегалитическими комплексами, выполняющими функции пирамиды, имеющими человекообразные и зооморфные мегалиты – места расположения Гипербореи в древности.

**В середине нижнего рисунка:** два городка в области Улахан-Сис в Якутии, с указанием отклонения от линии север-юг, указывающие на возраст – более 12 тыс. лет.

**Гибель представителей древних цивилизации Атлантиды и большей части Гипербореи связана со следующими катаклизмами:**

- Всемирного Потопа после планетарной катастрофы;
- разрушением дополнительного атмосферного купола, содержащего кислорода больше в 2 раза и пары, эффективно поглощающие вредные спектры солнечного излучения;
- увеличение притяжения почти в два раза;
- существенное изменение частоты Шумана, по расчетам автора, от 9,2 Гц до 7,8 Гц;
- изменение климата от теплого на полюсах и севере Земли до холодного с огромными массивами льда;
- изменение уровня океана, примерно, на 200 – 500 метров.

**Все эти изменения потребовали приспособления к новым условиям**, вот причина построения огромного числа дольменов, излучающих ультразвук, а также разных мегалитических сооружений. Переходный период составлял около 15 поколений, за которые средний возраст уменьшился, от 960 лет, до 130 лет и сейчас – до 80 лет.

**Вопрос о существовании древних цивилизаций был поставлен философами Древней Греции.** Именно они заставили весь мир искать Атлантиду.

**Наибольшее внимание уделялось вопросу изучения древних цивилизаций во времена активного развития Древней Греции, еще до нашей эры.** Автор, Александр Матанцев, рассматривал этот вопрос в своих книгах [1, 2], и пришел к выводу, что причиной этого является значительно меньший промежуток времени до существования этих

цивилизаций, чем для современных людей, поэтому еще свежи были в памяти воспоминания о древних цивилизациях.

Позже, в XX веке начались активные поиски Атлантиды. Произошло это именно в XX веке потому, что созрели технические условия для такого поиска. Атлантиду стали искать по другой причине: великие древнегреческие философы, такие, как Платон, Гесиод, Пиндар, Геродот, Критий, Аристотель в своих трудах писали об Атлантиде.

Гиперборею стали изучать значительно позже, поле появления её на картах средневековья. При этом указывали нахождение этой старинной цивилизации на территории, которую сейчас занимает Россия и Атлантида.

**13 тысяч лет назад, как повествует Платон со слов древнеегипетского жреца Мането, в одночасье, прекрасная Атлантида, центр цивилизации подверглась катастрофе и сгинула в толще вод.**

**Атлантида была уничтожена полностью, а Гиперборея сохранилась** на той части материка, которая не опустилась на дно в результате удара, и мы имеем возможность находить сохранившиеся памятники той эпохи **на Кольском полуострове и в Беломорье.**

**Вслед за лемурами появились атланты.** Раса атлантов была также высокоразвитой расой, но в меньшей степени, чем лемурийцы. Атланты имели рост до **5 – 6 метров**, внешне были схожи с современными людьми. Основная часть атлантов погибла во время Всемирного Потопа

**850 тысяч лет** тому назад, но некоторые группы атлантов дожили до периода в **12 тысяч лет** тому назад.

Одним из самых авторитетных советских специалистов по теме признан химик **Николай Жиров**, который в 1959 году **ввел само понятие атлантологии**. Он определял ее как «один из разделов биогеографии четвертичного периода, учитывающего геологические и палеобиологические факторы, а также данные сравнительной мифологии». При этом ученый полагал, что **Атлантида находилась в районе Азорских островов** и представляла собой часть Срединно-Атлантического хребта.

По мнению и Барченко и Демина – Гиперборея располагалась на крайнем севере России. **Нострадамус в своих «Центуриях» называл россиян не иначе как «народом гиперборейским»**. Поиски Гипербореи сродни поискам легендарной Атлантиды, с той лишь разницей, что **от затонувшей Гипербореи все-же осталась часть суши – это север нынешней России**. Впрочем, некоторые трактовки позволяют предположить, что **Атлантида и Гиперборея – вообще один и тот же материк**.

**К концу 2005 года в Международном клубе учёных была завершена разработка методики поиска древних гиперборейских святилищ при помощи проекций небесных созвездий на Землю, что значительно ускорило поиск и обнаружение их месторасположения.**

**Вторым фактором по изучению древних цивили-**

заций стали карты XIV – XVI веков. Исследователи древних мифов и легенд упоминают таинственный мир Гипербореи [92 – 100]. Эту страну называли еще Арктида. Согласно выводам историков цивилизация Гиперборея существовала, когда над поверхностью Ледовитого океана возвышались хребты (Менделеева и Ломоносова). Тогда не было льдов, вода в море была теплой, что доказывают палеонтологи. О гипербореях говорилось в поэме Симия Родосского «Аполлон». По Мнасею Патрскому, жители Гипербореи назывались дельфами.

**Английский мореплаватель Герард Меркатор в 1595 году издал карту, основанную, вероятно, на каких-то древних знаниях. На ней он изобразил побережье Северного океана и легендарную Гиперборею** или Арктиду посередине. Арктика изображена в виде суши, Материк представлял собой архипелаг из нескольких островов, которые разделяют широкие реки. На карте Гиперборея изображена в виде огромного арктического материка с высокой горой Меру посередине.

**Наиболее достоверно на карте Меркатора выглядит территория северной Приполярной области, то есть Скандинавии, Кольского полуострова, Белого моря, Новой Земли и Шпицбергена.**

**Всемирная катастрофа, прокатившаяся по нашей планете 12—14 тысяч лет назад и способствовавшая, в частности, гибели остатков Атлантиды, несомненно, нанес-**

**ла «сильный удар» и по Гиперборее.** В мире произошли многочисленные изменения, сказавшиеся, к примеру, на климате северной части земного шара. Холода обрушились на земли гиперборейцев. От этого погибло много животных, в том числе и сибирские мамонты. Все это способствовало началу миграции в южные районы предков ариев, **высокорослых белокурых голубоглазых гиперборейцев.** И по суше, и по морю они добрались в другие части планеты: Азию, Европу и Америку.

Современные научные исследования подтверждают рассказы и легенды древних: **гиперборейцы могли жить и жили в условиях мягкого умеренного климата именно здесь, в так называемых сегодня районах Крайнего Севера.**

Но около десяти тысяч лет назад произошла небывалая по своим последствиям катастрофа, зафиксированная в преданиях всего мира. **Вследствие изменения наклона земной оси материк Арктида, располагавшийся у полюса, перестал существовать,** а климатические условия изменились: солнце исчезло, наступила полярная ночь. В китайском трактате «Хуайнаньцзы» это описывается так: «Небесный свод разломился, земные веси оборвались. Небо накренилось на северо-запад. Солнце и звезды переместились. Земля на юго-востоке оказалась неполной, и поэтому воды и ил устремились туда...» Между прочим, сейчас многие исследователи Северного Ледовитого океана и его дна из раз-

ных стран единодушно утверждают, что хребты Менделеева и Ломоносова, пребывающие сейчас под водой, именно 10—20 тысячелетий назад были сушей, что говорит в пользу существования Арктиды.

**Уцелевшие гиперборейцы и их потомки, арии, стали селиться южнее, осваивать Таймыр, Кольский полуостров, Скандинавию.** По мере изменения климата они мигрировали все дальше и дальше на юг. Современные исследователи выдвигают версию, что **они достигли Индии** и основали там выдающуюся цивилизацию. «Авеста» и «Ригведа», древние памятники литературы Индии, таким образом, считаются сокровищницами уцелевших древних знаний гиперборейцев о своей прародине: «Родина ариев была некогда светлой прекрасной страной.

Бурятский этнограф Цыбиков, был первым россиянином, еще в начале века проникшим в Тибет под видом ламы-паломника.

**Гибель представителей древних цивилизации Атлантиды и большей части Гипербореи связана со следующими катаклизмами:**

- Всемирного Потопа после планетарной катастрофы;
- разрушением дополнительного атмосферного купола, содержащего кислорода больше в 2 раза и пары, эффективно поглощающие вредные спектры солнечного излучения;
- увеличение притяжения почти в два раза;
- существенное изменение частоты Шумана, по расчетам

автора, от 9,2Гц до 7,8 Гц;

- изменение климата от теплого на полюсах и севере Земли до холодного с огромными массивами льда;
- изменение уровня океана, примерно, на 200 – 500 метров.

**Все эти изменения потребовали приспособления к новым условиям**, вот причина построения огромного числа дольменов, излучающих ультразвук, а также разных мегалитических сооружений. Переходный период составлял около 15 поколений, за которые средний возраст уменьшился, от 960 лет, до 130 лет и сейчас – до 80 лет.

**Древние карты XIV – XVI веков** указывают непосредственно на места расположения всех древних цивилизаций: Лемурии, Атлантиды и Гипербореи. При этом обращает на себя внимание факт присутствия на отдельных картах мест, которые были открыты существенно позже. Это свидетельствует о возможном инопланетном участии в материалах этих карт.

В карте Герарда Меркатора 1569 года и его сына Рудольфа Меркатора 1595 года, указывается на Гиперборею в северных территориях, в том числе, на территории нынешней России. Наиболее достоверно выглядит на ней территория северной Приполярной области, то есть **Скандинавии, Кольского полуострова, Белого моря, Новой Земли и Шпицбергена. Восточный район за Обью, вплоть до Берингова пролива, изображен также правдопо-**

**добно.**

Однако карта Меркатора не единственная и не самая лучшая по изображению Гипербореи.

Примерно **на сто лет раньше этой карты Меркатора**, еще до рождения самого Меркатора, немецким ученым и мореплавателем Мартином Бехаймом (1459 -1507гг.) был изготовлен глобус с изображением центрического континента, состоящего из 4-х частей, в районе Северного полюса. Этот самый **северный континент был назван Гипербореей**, потому что в переводе с греческого «гиперборея» и означает «самый северный».

Но особенно интересная для нас карта Герарда де Ёде 1593 года, вышедшая на два года раньше окончательной карты Меркатора. Очень важный вывод, который вытекает из сопоставления этих карт (рис. 53): два этих автора самостоятельно составляли карты Северного Ледовитого Океана, не откуда не перерисовывали, а использовали полученные европейцами сходные источники информации. Различия в «строении» карт говорят о предпочтениях этих авторов и наибольшем доверии каждым в отдельности «своим» данным: де Ёде – «азиатским», вероятно, китайской информации о их северных, но неполно ведомых соседях **Дальнего Востока, Камчатки, Чукотки** и Аляски; Меркатор – «скандинавским и поморским».

Данный вывод нам понадобится для дальнейшей реконструкции «материка» Гиперборея: **Сибирский и Во-**

**сточно-Американский** блоки Гипербореи наиболее полно раскрыты у де Ёде, нежели у Меркатора, как и сама Гиперборея, информация о существовании которой, вероятно, получена именно из «азиатских» источников (островные горные дуги и наличие дельты потоков Гипербореи у Меркатора возможно появились в результате домыслов и искажения под «замысел» составителя карты). Хотя не исключено, что они различием в отображении «материка» Гиперборея отразили разные этапы существования одного и того же природного объекта.

Далее автор, Александр Матанцев, описал главную часть повествования. В своих книгах [5, 27, 32, 33, 34] он описал отдельные человекообразные мегалиты на разных континентах и странах, в том числе, на острове Пасхи, в Египте, в Индии, на Урале, В Сибири, на Чукотке и в других местах.

Теперь автор подробно описал места расположения человекообразных мегалитов. Таким образом, **автор нашел территории древних цивилизаций по двум критериям: наличию огромных человекообразных и зооморфных мегалитов и заведомо искусственным огромным мегалитическим сооружениям.**

**В заключении следует сказать об времени разрушения пирамид и прекращения их энергетического действия и других мегалитических объектов.**

Выводы, которые следуют из данного исследования:

**– можно уверенно утверждать, что в период по-**

сле 1750 года большие египетские пирамиды утратили свою былую силу;

– радиус возможного воздействия больших пирамид в период до нашей эры и в нашу эру до 1500 года, на большие землетрясения составляет от 450 км и более,

– в древнее время, в период до нашей эры и в нашу эру до 1500 года, пирамиды могли воздействовать так, что большие землетрясения становились малыми на расстоянии до 250 км.

Главное, по картам четко видно, что влияние больших пирамид на землетрясения было и оно значительно. Полученные результаты подтверждаются исторически достоверными сведениями о состоянии Великой пирамиды в Гизе.

По версии Джозефа Фарелла, огромный потенциал в Великой пирамиде возможен был только во времена, когда Сахара еще не превратилась в пустыню! Но, это произошло более 10 тысяч лет назад. Однако **есть описания Геродота о пирамидах, «стоящие по пояс в воде» в V веке до н. э.** Следовательно, причина другая. Уже позже периода, когда в Сахаре было много воды, был другой период, когда действовали бассейны, каналы и плотины, соединяемые их с Нилом. Разрушение этих водных артерий произошло значительно позже. Если следить за описанием историков, то на рисунках, относящихся к 1440 – 1435 году, водные артерии функционировали, и вокруг пирамид Гизы был огром-

ный водоем, питаемый Нилом, а во времена Наполеона их уже не было и пирамиды в Гизе и Сфинкса приходилось выкапывать из песка.

**Полное разрушение водной системы Гизы было проведено в период после 1750 года.** Кем это было сделано, можно только догадываться.

Теперь вернемся к статуям на острове Пасхи. Из гравюр Дюше де Ванси (рис. 177) видно, **что статуи с постамен-тами были еще целыми в 1786 году.**

Однако все последующие мореплаватели и путешественники писали о

перевёрнутых статуях. 10 мая 1877 года произошло сильнейшее землетрясение в Чили, сопровождающееся цунами с высотой волн до 21 метра. Этот факт свидетельствует о том, что в 1877 году система защиты землетрясений в юго-восточной части Тихого океана до Чили прекратила свое функционирование.

Таким образом, получается, **что в период после 1750 года прекратил функционировать комплекс египетских пирамид в Гизе и в период от 1786 года до 1877 года прекратил функционировать комплекс статуй на острове Пасхи.**

Высота острова Пасхи составляет 539 метров над уровнем моря. Следовательно, цунами 1877 года с высотой волн в 21 метр не могли разрушить статуи, стоящие высоко, например, на склонах кратера Рано Рораку. На самом деле,

как пишут исследователи разных времен, все статуи были опрокинуты в указанный период времени. Отсюда следует один общий вывод: **статуи были разбросаны силами, знакомыми с процессом их возведения методом левитации.** В целом, прослеживается общий вывод для всех древних мегалитических сооружений: **в период, примерно, от 1750 года до 1877 год, произошло планомерное задуманное разрушение мегалитических сооружений.** Статуи были сброшены с пьедесталов, пирамиды были полностью отключены от водяных потоков. Водные каналы были разрушены, с пирамид снята облицовка и возможные устройства. **Были разрушены и сдвоенные высокие блоки, для закрепления на них кристаллов с целью левитации (перемещения по воздуху) статуй.**

Приходится отметить, что **на рубеже 1 тыс. лет до н.э. эти технологии были искусственно уничтожены так называемыми «римлянами» (неизвестно откуда взявшимися).** Точнее, инками (латинянами), захватившими Европу, принесшие рабство, генетику, религию, судилище, инквизицию, войны, коррупцию, западную цивилизацию, Рим. Инквизиция, буквально означает визит Инков, так что думаю понятно откуда они пришли на Русь.

Дольменная и Трипольская культуры были уничтожены ранее, вторжение семитов (Майкопской культуры), через Кавказ в период 3 тыс. до н.э. [61].

Из всех гипотез следует один вывод: **функциониро-**

**вание мегалитических сооружений специально рукотворно нарушено в указанный период. Цель понятна: чтобы технологические достижения древних цивилизаций не достались широкой общественности. Таким образом, найденные автором по другим признакам время уничтожения функционирования комплекса с пирамидами в Гизе и время окончания функционирования статуй на острове Пасхи, время разрушений пирамид и мегалитических комплексов в России – все они подчинены единому замыслу – они разрушены и произошло это в период от 1750 до 1877 годы. Источники разрушения разные. Как показал автор при исследовании пирамид в Тиуанако [14], там сами создатели уничтожили все пирамиды взрывами. Если же по смотреть на состояние осколков на Урале – в Каменном городке в Пермском крае, то видно такое состояние возможно было после ядерной войны.**

**Автор провел сравнение нескольких критериев по расположению древних цивилизаций, особенно для Гипербореи:**

- по высказыванию древних философов и ученых;**
- по древним картам;**
- по критерию расположения огромных человекообразных мегалитов;**
- по критерию расположения зооморфных огром-**

**ных мегалитов %;**

**– по критерию расположения заведомо искусственных огромных пирамидальных мегалитических сооружений.**

**В результате этого сравнения удалось обнаружить общие признаки для расположения Гипербореи:**

**– вся северная территория России от Кольского полуострова до Чукотки и Камчатки, включая северную часть Урала и Сибири.**

**Определены территории расселения Атлантиды и Гиербореи: в Египет, на остров Пасхи, в Индию.**

**Самое же главное: составленная автором карта России с указанием пирамид и мегалитических комплексов, выполняющих функции пирамид, в том числе человекообразных и зооморфных мегалитов, представляет ни что иное, как места последнего расположения и переселения представителей Гипербореи. Все они находятся в энергетически сильных местах, на энергетических сетках. Автор обратил внимание на то, что составленная карта расположения исполинских человекообразных мегалитов и искусственных пирамид, находится на энергетических сетках, например, на сетке ИДСЗ, или Русской сетке. Однако известно, что функционально эти сетки действовали в тех местах, где они указаны не всегда, а при приспособлении климата Земли к новым условиям после Великого Потопа. Отсюда можно сделать вывод о том, что со-**

ставленная карта не является картой расположения Гипербореи, а является картой последнего размещения и расселения Гипербореи после Всемирного Потопа.

При этом выявляется главная особенность: расселение Гипербореи произошло первоначально на территорию бывшей Руси и только потом (или же параллельно) на территории Египта, Индии, к шумерам, в Мексику, на остров Пасхи и территории народов майя и Тиуанако.

Исполинские человекообразные мегалиты имеются на территории России, а исполинские статуи – на территории Египта, Индии, Мексики и стран народов майя. Между ними есть принципиальная разница: – исполинские человекообразные мегалиты расположены на территории древней Руси и они имеют искусственно обработанную верхнюю часть (голову и корпус) и необработанное естественное основание, поэтому они более ранние по сравнению с исполинскими статуями Египта, Мексики и др. стран, где полностью обработана фигура.

Из этого автор делает важный вывод о том, что переселение представителей древней Гипербореи (и Атлантиды) происходило первоначально через территорию древней Руси, а затем уже в Египет, Мексику, Индию, Тиуанако, страны занимаемые народом майя и др.

Эту идею подтверждают другие российские ученые. Интересен и необычен взгляд на историю древнего Египта двух наших известных соотечественников, математиков **Г. В. Носовского** и **А. Т. Фоменко**. По их расчётам, описываемые события с Колоссами Мемнона – не такая уж и седая древность. Всё это, якобы, происходило в эпоху завоеваний мамелюков в XIII – XIV веках нашей эры, а сам Египет был всего лишь окраиной огромной империи – **Руси – Орды**. Абсолютно парадоксальным выглядит утверждение, что один из колоссов Мемнона восседает на троне **с изображением православного креста** на тыльной стороне. И самое интересное, он действительно там есть. Нам лишь остаётся надеяться: истина где-то рядом.

Исходя из того, что на территории древней Руси исполинские человекообразные мегалиты имеют искусственно созданную обработанную голову и туловище, но естественное основание, по сравнению с полностью обработанными исполинскими статуями Египта, Индии, Шри-Ланки, Мексики, Тиуанако. Из этого следует, что **первоначальное перемещение представителей древней цивилизации Гипербореи (и Атлаетиды) происходило через древнюю Русь** и уже позже через Египет, Индию, Шри-Ланки, Мексику, Тиуанако и др. страны.

Египетские исполинские статуи типа колоссов Мемнона также, как и человекообразные мегалиты древней Руси передавали энергию через воды рек, и брали энергию от солн-

ца и земли.

Автор, Александр Матанцев, расшифровал отдельные иероглифы на статуях Мемнона. Там описан тот же самый принцип, что и на старинном входе в пирамиду Хеопса, расшифрованный автором: получение энергии от Солнца и от Земли (в местах с сильной энергетикой, где проходят энергетические линии) и передача энергии потребителям.

Такие исполинские статуи, как Колосс Мемнона выполняют функции пирамид, так как имеют в своем составе кварцевый песок, являющийся пьезоматериалом и расположены в местах силы, где достаточно энергии для возбуждения пьезоэффекта.

**Автор, Александр Матанцев, относит себя к исследователям тайн мироздания,** древних мегалитических строений, древних технологий, будучи изобретателем, создателем многих авторских свидетельств и патентов. Работая начальником лаборатории с ученой степенью и научным званием, во «ВНИИ Технической физики и автоматизации», он был инициатором создания нового устройства плазменного пистолета, работающего на обычной воде, воздействующего на каменные структуры, создания модулированных генераторов нейтронов, квадрупольных и времяпролетных масс-спектрометров, высоковольтных импульсных устройств и многих изобретений. На эти устройства получены авторские свидетельства и патенты. Им написаны стан-

дарты по генераторам нейтронов, а также книги по тайнам пирамид, курганов, сейдов, дольменов, менгиров, кромлевых, статуй с острова Пасхи, Стоунхенджу, комплексу Тиуанако, древним календарям, вопросам левитации человека и мегалитов. При этом проводилось обобщение и проводился анализ существующего, и давались собственные гипотезы и расчеты, исследования по географическим картам.

Данное исследование было начато не случайно, а является продолжением целенаправленного **изучения возможностей древних технологий.**

**Автор, Александр Матанцев, решил перечислить читателям свои открытия, гипотезы, расследования, раскрытия, связанные с древними технологиями и древними цивилизациями:**

- выявлен период окончания действия пирамид в Гизе;
- выявлена территория влияния энергетики пирамид;
- сформулировал критерий настоящей пирамиды;
- выявлены категории пирамид в России, нанесено 116 пирамид разной формы на карту России;
- впервые раскрыт календарь катастроф Тиуанако; вычислены орбиты планет до и после катастроф, вычислены орбиты и время катастроф с тремя спутниками Земли и двумя спутниками Венеры;
- впервые раскрыто предназначение взаимно перпендикулярных структур в блоках – для левитации;
- выявлены разрушители комплекса Тиуанако;

- выявлено назначение пирамид в Тиуанако, в том числе, для процесса получения золота;
- выявлена общность Врат Солнца в Тиуанако и П-образных структур в Стоунхендже;
- проведена систематизация сейдов;
- проведена систематизация дольменов и выявлены суммарные возможности по защите от катастроф и землетрясений;
- проведена систематизация менгиров и кромлехов;
- проведена систематизация резонансных курганов, показана их схожее функциональное воздействие с пирамидами;
- выявлено важное назначение мегалитических строений по всему миру – для определения и защиты от катастроф и землетрясений; введены формулы для получения эффективной защиты; в местах с большими тектоническими разломами устанавливали огромные пирамиды, а в местах с небольшой сеткой тектонических разломов устанавливали множество мелких мегалитических сооружений типа дольменов, резонансных курганов;
- выявлено предназначение статуй на острове Пасхи, а также впервые указаны устройства частотной настройки;
- определена систематизация по частотной настройке мегалитических сооружений;
- выявлена планетарная катастрофа по Дендерском Зодиаку;
- раскрыта принадлежность четырехпалых существ и лю-

- дей и выявлена планета, с которой они прибыли на Землю;
- проведена систематизация и расширен круг назначений каменных ниш;
  - проведена систематизация по календарям россов и руссов;
  - проведена систематизация по календарям майя;
  - создана новая теория и схемы по левитации и парению человека в воздухе;
  - создана новая теория и схемы по левитации камней и мегалитов;
  - найдены замурованные блоки левитации;
  - выявлена тайна изображения летающих пришельцев и Богов;
  - раскрыта тайна щита короля инков Пачакути и тайны щитов воинов инков;
  - раскрыта тайная сила войска Александра Македонского за счет использования шлема с расширением на макушке, связью со щитом и функционирование всей системы за счет звуков труб, криков воинов и энергетики территорий;
  - выявлено назначение высоких корон богов и фараонов Египта, сделаны расчёты по воздействию на ритмы головного мозга, выяснены подробно вопросы телепатии и воздействия на массы людей;
  - сформулированы признаки, по которым можно найти новые пирамиды в России;
  - сформулированы подсказки древних цивилизаций

по разным направлениям;

- сформулированы по шагам возможности осуществления полигональной кладки с применением технологии размягчения камней;

- определены даты катастроф планет по многочисленным кодексам;

- по различным кодексам выявлены войны между жителями планет: Венеры, Марса, Земли, Меркурия и с участием других планет и спутников;

- выявлены человекообразные мегалиты, похожие на истуканов острова Пасхи, в России: Якутии, Сибири, на Урале; вычислен их возраст и особенности ориентации относительно тектонических разломов;

- систематизировано мегалитическое строительство, начиная от сейдов и до пирамид, выявлены новые звенья: многопиковые, многослойные, пирамиды, и с двумя вершинами;

- впервые выявлен профиль двухпиковых гор-пирамид, например, в Ергаки, он не параболический, а с цепной линией и линейным фокусом, что очень удобно для запитки НЛО на разных расстояниях;

- впервые выявлена промежуточная категория многопиковых пирамид в России;

- впервые выявлена промежуточная категория многослойных пирамид в России и описано 17 их разновидностей;

- уточнена промежуточная категория ранних пирамид в виде граненых холмов;

– прочитаны тексты на древних обелисках и пирамидионах и выявлены утверждение представителей древних цивилизации об активации пьезосодержащие кристаллов силой мысли;

– указаны несколько необходимых резонансов в кристалле;

– раскрыты тайны нетленности Хамбо-ламы Итигэлова, основанные на комплексе подготовительных свойств, химических и резонансных;

– показана история развития пси-технологий, способы воздействия, физика процесса, величины сигналов; представлены собственные наработки автора по связи с технологиями древних цивилизаций, дана собственная расшифровка древних текстов по передаче мыслей и их усиления, показаны возможности передачи мыслей на расстояние, решения по излучению ультразвука и электромагнитных волн человеком;

– раскрывается механизм телепатии в зоне видимости и вокруг Земли, указываются условия связи только с нужным человеком; показаны способы формирования звуковых, ультразвуковых, электромагнитных волн выше порога телепатии, связь с информационным полем для категорий людей;

– показаны способы получения энергии в пирамидах, расшифрованы надписи на пирамидах и артефактах по взаимодействию видов энергии, создана универсальная версия для пирамиды по древним технологиям с источниками энергии

от Солнца, Земли, ветра, магнитного поля; автор рассчитал, что энергия пирамид сравнима с самыми мощными в мире ГЭС и АЭС; даны рекомендации по восстановлению и созданию новых пирамид огромной мощности;

– впервые вычислена главная допотопная частота Шумана, равная 9,2 Гц, сейчас она равна 7,83 Гц; эта частота связана с ритмами головного мозга, поэтому понадобились мегалитические устройства типа дольменов, менгиров, резонансных курганов и даже пирамид для приспособления к новым условиям;

– впервые полностью расшифровал надпись на истинном входе в пирамиду Хеопса;

– впервые указаны первые формы пирамид, первые формы дольменов и защитных стен с уникальными нишами;

– впервые показаны свойства беспроводных столбов с поворотом диаграммы направленности потребителю и впервые дана теория купольного генератора с вставками из магнитных материалов; доказана необходимость 9 колец на пагодах для этих способов;

– раскрыта тайна получения энергии от взаимной связи колокольни и храма; впервые выявлены исключительные многофункциональные свойства киновари, содержащей ртуть, в том числе, как пьезоматериала;

– раскрыто содержание настоящих каменных шаров, обладающих свойством левитации; раскрыты условия левитации каменных шаров; раскрыты виды, ряды и группы камен-

ных шаров для передачи энергии и защиты от врагов;

– найдена идентичность карты находок римских додекаэдров с картой Столетней войны между Францией и Англией (XIV – XV века), выявлены новые свойства по нахождению врага по звукам в резонансе и свойство распределения энергии.

**Автор, Александр Матанцев, решил познакомить читателей со своими книгами по тайнам мироздания и технологиям древних цивилизаций:**

«Древние пирамиды – ключ к познанию мироздания» [1];

«Древние пирамиды – ключ к подавлению катастроф» [2];

«Крымские курганы и дольмены – таинственное назначение» [3];

«Тайны подавления землетрясений и катастроф. Справочник [4];

«Тайны статуй на острове Пасхи» [5];

«Тайны сейдов – мегалитических сооружений» [6];

«Новое о менгирах, кромлехах и Стоунхендже» [7];

«Тайны мироздания» [8];

«Тайны человечества. Юмористические истории» [9];

«Календари на Руси» [10];

«Календари и кодексы мая» [11];

«Раскрыта тайна календаря катастроф Тиуанако, сравнение с календарями россов и мая» [12];

«Древние календари: на Руси, мая, Тиуанако, древнеегипетские, древнекитайские и другие – источники зна-

ний» [13];

«Комплекс Тиуанако: для защиты от врагов и катастроф, для обработки руд, для лечения, как обсерватория и календарь» [14];

«Раскрыта тайна парения человека в воздухе» [15];

«Основы левитации, полёты человека и камней в воздухе» [16];

«Левитация, или полеты камней и мегалитов в воздухе» [17].

«Открыт новый способ левитации камней и мегалитов в Тиуанако и Ольянтайтамбо» [18];

«Примеры и схемы левитации» [19];

«Как удалось найти замурованные блоки левитации» [20].

«Как раскрыт календарь Тиуанако и вычислены орбиты планет, трех Лун и спутников Венеры» [21].

«Любовь кошек к каменным нишам помогла раскрыть их свойства для лечения, защиты и левитации» [22];

«Как удалось раскрыть тайну четырехпалых пришельцев» [23].

«Тайна изображения летающих пришельцев и Богов» [24];

«Тайна щита короля инков Пачакути и щитов воинов инков» [25];

«Тайная сила войска Александра Македонского» [26];

«Тайна фараонов Египта» [27].

«Подсказки древних цивилизаций» [28].

«Технологии древних цивилизаций: полигональная кладка и размягчение камней» [29].

«Катастрофы планет, роль Венеры и влияние на Землю» [30].

«Раскрыты через кодексы: колонизации и войны на Венере, Земле, Марсе, и других планетах и спутниках» [31].

«Пирамиды в России и их отличие» [32].

«Человекообразные мегалиты, похожие на истуканов острова Пасхи, в Якутии, Сибири, на Урале [33].

«Технологии древних цивилизаций: этапы создания мегалитов. Справочник» [34].

«Технологии древних цивилизаций: пирамиды с вогнутым профилем, линейным фокусом и каменным отражателем» [35].

«Технологии древних цивилизаций: многопиковые пирамиды» [36].

«Технологии древних цивилизаций: многослойные пирамиды» [37].

«Технологии древних цивилизаций: пирамиды в виде граненых холмов» [38].

«Технологии древних цивилизаций: мощные кристаллы для энергетики» [39].

«Технологии древних цивилизаций: активация кристаллов полем Посвященных» [40].

«Раскрыта тайна нетленности Хамбо-ламы Итигэлова, связанная с технологиями древних цивилизаций» [41].

«Психотроника – управление сознанием, сравнение с технологиями древних цивилизаций» [42].

«Телепатия сегодня и по технологиям древних цивилизаций» [43].

«Пирамиды – источники огромной энергии по древним технологиям и возможности сейчас» [44].

«Приспособление к новым условиям после катастрофы и Великого Потопа» [45].

«Как расшифрована надпись на входе пирамиды Хеопса» [46].

«Как писатель XIX века Эфраим Скуайер открыл тайны древних цивилизаций» [47].

«Древние, и не совсем древние технологии для извлечения атмосферного электричества и пьезоэлектричества» [48].

«Тайна получения энергии от взаимной связи колокольни и храма» [49].

«Тайны римских додекаэдров в разные эпохи» [50].

«Древние каменные шары для извлечения, накопления, передачи энергии, защиты, и запитки НЛО» [51].

# **Глава 1. Откуда взялась идея о древних цивилизациях. Как ученые нашли Лемурию**

**Ученые, писатели, философы, исследователи много веков ищут места существования древних цивилизаций: Лемурию, Атлантиды и Гиперборею. Причиной этого являются необыкновенные свойства, описываемые в легендах, Священных и старинных книгах, для людей этих цивилизаций, обладающих телепатией, передачей мыслей на расстояние, необыкновенным умом и необыкновенным ростом – от 2,5 до 25 метров и большой продолжительностью жизни.**

Наибольшее внимание уделялось этому вопросу во времена активного развития Древней Греции, еще до нашей эры. Автор, Александр Матанцев, рассматривал этот вопрос в своих книгах [1, 2], и пришел к выводу, что причиной этого является значительно меньший промежуток времени до существования этих цивилизаций, чем для современных людей, поэтому еще свежи были в памяти воспоминания о древних цивилизациях.

Изучая животный мир, ученые заметили схожесть определенных видов зверей, населявших удаленные друг от друга материи. Интерес к загадочной стране начали проявлять

во второй половине 19 века. Зоологи и биологи наткнулись на необъяснимое сходство некоторых животных и растений из ареалов Ю-В. Азии и Ю.-В. Африки и Мадагаскара (в том числе обезьяны лемуры или маки, которые и положили название теории). Сущность этого эффекта заключалась в том, что лемуры одного вида обитали в разных континентах, разделенных сотнями километров океана. Именно поэтому ученые предположили, что ранее эти лемуры обитали на одном большом континенте.

Особенно заинтересовали исследователей лемуры, местом обитания которых является Африка, Индия и Австралия [72]. С развитием новых технологий нашего века к истории Лемурии присоединились другие открытия. Современными методами была получена информация о том, что миллионы лет назад все существующие материки находились под водой. Тогда существовал только один континент колоссальной величины, включающий часть Азии, Африки и Австралию. Сейчас этот материк называют Лемурией и соответствующая древняя цивилизация Лемурия. Здесь зародилась первая жизнь на планете.

**Лемурию называют еще страной Му. Это гипотетическая древняя страна, материк, исчезнувший с карты в результате катаклизмов.**

Позже, в XX веке начались активные поиски Атлантиды. Произошло это именно в XX веке потому, что созрели технические условия для такого поиска. Атлантиду стали искать

по другой причине: великие древнегреческие философы, такие, как Платон, Гесиод, Пиндар, Геродот, Критий, Аристотель в своих трудах писали об Атлантиде.

Гиперборею стали изучать значительно позже, после появления её на картах средневековья. При этом указывали нахождение этой старинной цивилизации на территории, которую сейчас занимает Россия и Атлантида.

## Глава 2. Исторический экскурс по ученым и философам, писавшим про древние цивилизации

**Гесиод** (VIII VII века до н. э.) – первый исторически достоверный древнегреческий поэт, представитель направления дидактического и генеалогического эпоса. Между гигантами лемурами и атлантами велись постоянные войны за новые земли. О великанах писал Гесиод в «Теогонии», описывая их как людей гигантских размеров, обладающих огромной силой. Великаны первых рас – люди Бронзового века всю свою жизнь проводили в сражениях.

**Пиндар** (Фивы, 522/518 до н. э. – Аргос, 448/438 до н. э.) – один из самых значительных лирических поэтов Древней Греции. Был включён в канонический список Девяти лириков учёными эллинистической Александрии. Им особенно восхищался Гораций. У Пиндара, представителя дорической поэзии, **Гиперборея** идеализируется как далекая, почти сказочная страна, где жизнь проста и беззаботна, люди добры и благочестивы, где нет ни войн, ни болезней, а земля тучна и урожайна. Из сохранившихся источников именно у Пиндара **гиперборейцы впервые представляются**

**сказочными «небожителями».**

**Геродот Галикарнасский** (около 484 г до н. э. – около 425 г до н. э.) – древнегреческий историк, по крылатому выражению Цицерона «отец истории» – автор первого сохранившегося значительного трактата «История», описывающего греко-персидские войны и обычаи многих современных ему народов. Сообщения Геродота **о гиперборейских дароносицах** спустя многие столетия были удостоверены открытиями археологов [72].

**Критий** (родился, по разным версиям, не раньше 460, около 455 или 450 года до н. э. – погиб в мае 403 года до н. э.) – древнегреческий государственный деятель, оратор и писатель, один из тридцати тиранов, правивших Афинами в 404—403 годах до н. э. Античные авторы цитируют его элегии. Опираясь на два не совсем ясных сообщения источников, многие антиковеды полагают, что три пьесы из тех, которые приписывают Еврипиду, в действительности были написаны Критием. Этот политик появляется в нескольких диалогах Платона, приходившегося ему племянником. Учёные спорят о том, является ли этот Критий либо его дед **заглавным героем** одного диалога, **рассказывающим об Атлантиде**.

**Платон** (428/427 или 424/423 – 348/347 до н. э.) – афинский философ классического периода Древней Греции, основатель платонической школы мысли и Академии, первого высшего учебного заведения в западном мире.




Рис. 1. Платон, при рождении Аристокл [70]

Рис. 1

**Атлантида, по словам Платона, – огромный остров, лежавший в океане за Геркулесовыми столпами, то есть за Гибралтаром. В центре острова возвышался холм, на котором стояли храмы и царский дворец. Акрополь – верхний город – защищали два ряда земляных насыпей и три водных кольцевых канала. Наружное кольцо соединялось**

с морем 500-метровым каналом, по которому во внутренний порт заходили корабли. Жизнь Атлантиды предстает полной благополучия.

**Атлантида в описании Платона** [69]. Это загадочный древнеегипетский город Саис упоминается в письменных источниках уже с 3000 года до н. э., и ученые затрудняются назвать точное время его основания. Город имел весьма скромную судьбу, пока в VII веке до н. э. не стал на короткий срок столицей 26-й династии фараонов. Саис был полон храмов, а один почитался особо. Именно в нем, на огромных каменных колоннах, были высечены **иероглифы, рассказывавшие историю Атлантиды.**

Судя по всему, в распоряжении Платона были материалы (египетские), шедшие от глубокой древности». В изложении Платона центром Атлантиды являлся холм, расположенный в 50 стадиях (8—9 километрах) от моря. Для защиты Посейдон обнес его тремя водными и двумя сухопутными кольцами, а атланты перекинули через эти кольца мосты и прорыли каналы, так что корабли могли по ним подплывать к самому городу или, точнее, к центральному острову, имевшему 5 стадиев (несколько менее километра) в диаметре.

Многие исследователи считают, что Атлантида, как она описана у Платона, представляет собой цивилизацию позднего бронзового века.

**Аристотель** (384—322 годы до нашей эры) – греческий философ и эрудит классического периода в Древней Греции,

яркий пример «универсального человека». Он был учеником Платона, и основателем перипатетической школы философии в Ликее и более широкой аристотелевской традиции. Сегодня нам понятно, что заключительные **слова Зевса преопределили судьбу Атлантиды**. Зевс не раз налагал кару на рАристотель, признавал возникновение суши на месте моря и моря на месте суши. И **по теории Аристотеля на месте Атлантического океана когда-то была суша**. **Аристотель утверждал, что его учитель Платон выдумал Атлантиду**, которая была нужна ему лишь для иллюстрации своих политических и философских взглядов.

**Диодор Сицилийский** (около 90 – 30 гг. до н. э.) – древнегреческий историк и мифограф родом из сицилийской Агирии [62].



Рис. 2

## Рис. 2. Диодор Сицилийский [63]

Он жил 60 лет и умер в 30 году новой эры. По приставному «Сицилийский» мы понимаем, где родился и прожил большую часть жизни этот человек.

Писал он, кстати, по-гречески, а латынь знал не очень хорошо, что сказало и на выборе его источников. Греческий историк и географ **Диодор в 8 году н. э. писал о Гиперборее** – стране, лежащей далеко **на северном краю** мира. Жители этой страны, гиперборейи, пребывающие в вечном блаженстве, пользовались особой любовью **Аполлона, переселявшегося к ним на зиму**. Они почитались в святилищах Аполлона в Дельфах и на Делосе. **Гиперборея славилась прорицателями**, они становились основателями многих храмов и оракулов Аполлона. Самым известным из таких гипербореев был Абарис, прорицатель и жрец Аполлона. Он мог обходиться без пищи и **летал на волшебной стреле**, подаренной ему Аполлоном.

**Гай Плиний Секунд** (23/24 – 79 гг. н.э.), прозванный **Плинием Старшим** был римским писателем, натуралистом и натурфилософом, командующим флотом и армией ранней Римской империи и другом императора Веспасиана. Он написал энциклопедическую «Естественную историю» (*encyclopedical Naturalis Historia*), которая стала редакционной моделью для энциклопедий. Он проводил большую часть своего свободного времени, изучая, сочиняя и исследуя

дую природные и географические явления в этой области. Римские учёные так же утверждали, что **Гиперборея реально существовала**. Например, сведения Плиния Старшего очень схожи с древнегреческими источниками. По его словам, **гиперборейцы жили за Рифейскими (возможно Уральскими) горами** и по ту сторону Аквилона (северного ветра или Борея). При этом, во многих источниках и мифах говорилось, что в тех землях совсем не бывает зимы. **Плиний называл гиперборейцев счастливым народом, славившимся долгожителями и легендарной историей.**

**Блаватская Елена Петровна** [54, 55] (1831 – 1931), урождённая фон Ган, нем. *von Hahn*; жила сначала в Екатеринославе, в Российской Империи, позже в Лондоне – русский религиозный философ, литератор, публицист, путешественница. Основная деятельность Блаватской проходила в США, Англии, Франции и Индии, где она открыла филиалы Теософского общества и приобрела десятки тысяч последователей. Некоторые авторы предполагали у Блаватской наличие способностей к ясновидению. Первая русская женщина, получившая гражданство США.



Рис. 3. Елена Блаватская [55]

«Тайной доктрины» (1888), продолжая работу над третьим томом и другими книгами и статьями.

В книге «**Тайная Доктрина**» Елена Блаватская пишет, что жители Лемурии были «**коренной расой**» человечества. Как пишет Блаватская, «**поздние лемурийцы** имели рост **10 – 20 метров**. Все основные достижения земных технологий исходят от них. Свои знания они оставляли на «**золотых пластинах**», сокрытых по сей день в тайниках. Лемурийская цивилизация просуществовала много миллионов лет и исчезла **2 – 3 миллиона лет** тому назад.

**Вслед за лемурами появились атланты.** Раса атлантов была также высокоразвитой расой, но в меньшей степени, чем **лемурийцы**. Атланты имели рост до **5 – 6 метров**, внешне были схожи с современными людьми. Основная часть атлантов погибла во время Всемирного Потопа **850 тысяч лет** тому назад, но некоторые группы атлантов дожили до периода в **12 тысяч лет**

**Древние атланты получали энергию несколькими способами:**

- получение жизненной энергии, высвобождаемой живой материей;
- применение энергии «**звуковой левитации**», проявляю-

щейся при использовании звуковых пульсаций и напряжений умственных усилий, использовавшейся для перемещения в пространстве тяжелых предметов празднества.

**Атланты в летающих машинах использовали энергию Солнца.** В более поздний период летательные аппараты, подобные «аэропланам», управлялись мощными лучами от особых станций, которые в свою очередь питались солнечной энергией. Другое летательное средство атлантов, с виду напоминавшее «низкие плоские сани», могло перевозить на большие расстояния тяжелые грузы, летя на высоте десяти метров над землей по прямой линии. Управлялась эта машина с земли при помощи особого кристалла.

**В Атлантиде для лечения многих болезней широко применялись кристаллы.**

Существуют высказывания о том, что **на острове Пасхи жили великанские расы**, именно они создавали пьедесталы, называемые аху, на которые воздвигали статуи моаи. Гигантские размеры строительных блоков, из которых сложены некоторые аху, не оставляют сомнения в том, что эти постаменты созданы великанами, обладающими огромной силой по сравнению с современными людьми. Стоит также обратить внимание на способ кладки этих огромных блоков, при котором не использовались никакие растворы, но лишь тонкая подгонка одного блока к другому, так что между ними не протиснется даже лезвие ножа.

**Расы по Блаватской**

Писательница и путешественница Елена Блаватская сформировала классификацию существовавших земных цивилизаций – **коренных человеческих рас:**

**I раса – ангелоподобные люди,**

**II раса – призракоподобные люди,**

**III раса – лемурийцы,**

**IV раса – атланты,**

**V раса – арийцы (мы).**

Ранние арийцы имели рост **3 – 4 метра**, далее рост уменьшался.

**Эдгар Кейси** (англ. *Edgar Cayce*; 18 марта 1877, Хопкинсвилл, Кентукки, США – 3 января 1945, Вирджиния-Бич, Виргиния, США) – американский мистик, медиум и самопровозглашённый «целитель». Кейси был автором нескольких тысяч стенографически записанных ответов (названных «чтениями») на самые разнообразные вопросы, начиная от диагнозов и рецептов для больных и заканчивая информацией о причинах гибели цивилизаций. Поскольку подавляющее их число было сделано им в особом состоянии транса, напоминающем сон, он получил прозвище «Спящий пророк» [66]. Кейси предсказывал войны, землетрясения, революции. Он говорил о прошлых жизнях, о древней истории Израиля, **о погибшей цивилизации Атлантиды.**




Рис. 4

Рис. 4. Эдгар Кейси [65]

В течение более чем двадцати лет после начала получения откровений, **Кейси освещал проблемы атлантов во многих сотнях своих «записей»**, при этом он гораздо реже упоминал названия Му или Лемурия.

**Николай Константинович Рэрих** [60, 61] (1874 года, Санкт-Петербург – 1947, Индия) – русский художник, сценограф, философ-мистик, писатель, путешественник, археолог, общественный деятель. Он был академиком Императорской (Российской) академии художеств (1909). Известный русский художник 19—20 века Николай Константинович Ре-

рих тоже не оставил без внимания такую загадочную страну. Он, как известно, был не только художником, но и страстным путешественником, археологом, философом и писателем. В его произведениях **подробно описана Лемурийская цивилизация.**



Рис. 5

Рис. 5. Картина Н. К. Рериха. Атлант. 1921 [61]

**Александр Васильевич Барченко** (1881, Елец – 25 апреля 1938, Москва) – советский оккультист, писатель, исследователь телепатии, гипнотизёр [73, 74]. Проводил исследовательские работы в рамках особого отдела ОГПУ



Рис. 6

Рис. 6. Александр Васильевич Барченко [74]

После обвинения в контрреволюционной деятельности и шпионаже он был расстрелян, реабилитирован в 1956 году. Казалось бы, в те времена не существовало фантастического жанра. Придумывать вымышленные миры и населять их разными созданиями тогда было просто не в моде. Поэтому остаётся лишь догадываться, что именно имели ввиду греки под загадочными гиперборейцами. Известно то, что научные мужи современного мира яро **отрицают теорию о существовании Гиперборее именно за Уралом**. Ведь в мифологии ясно говорилось, что в этих землях не бывает зимы. Судя по природным и климатическим данным, это далеко не Уральские горы и не север нашей страны. Хотя, если верить в эзотерические теории, то можно предположить, что у гиперборейцев имелись средства для обеспечения теплом всей окружающей среды на собственных территориях. Александр Барченко, один из агентов ОГПУ и видный учёный СССР, совершал экспедиции на Крайний Север, где пытался отыскать источники древних цивилизаций. Поговаривают, что исследователь даже **что-то обнаружил**, вроде оставленных северянами храмов и развалин, но его находки впоследствии были засекречены, а операция полностью закрыта по велению партийцев.

**Ширли Эндрюс** (Shirley Andrews) – известный учёный, занимается исследованием **цивилизации Атлантов**, принадлежит к числу сторонников существования Атлантиды.

Всем нам знакомо древнее Предание о существовании целого континента с погибшей высокоразвитой цивилизацией – легенда об Атлантиде. Многие уверены, что это всего лишь сказка. Но что, если легенда скрывает под собой воспоминания о вполне реальных событиях? Ширли Эндрюз, автор данной книги, принадлежит как раз к числу сторонников реального существования Атлантиды.

Вот как Шарли Эндрюз описывала атлантов.

**Атланты были очень похожи на нас** : не менее нас разумные, они тоже смеялись, улыбались, любили, сердились, злились и принимали серьезные решения. Они умели рассчитывать, оценивать, мечтать, размышлять о прошлом, настоящем и будущем. Сильные телом и духом, они стремились вести уравновешенную и гармоничную жизнь. Когда им удавалось справиться с повседневными заботами за более короткое время, чем предполагалось, они посвящали остаток дня не труду, который принес бы им лишние земные блага, а взаимному общению, любви и радости, осмысливанию своего назначения на Земле и своего места во Вселенной. Эти люди были высоки и стройны, и внешняя красота отражала их внутреннюю силу и красоту. Раса их отличалась **большим долголетием** по сравнению с ранее существовавшими. Необычайно высокоразвитые духовные и интуитивные способности атлантов делали их существование весьма непохожим на наше. Все они были весьма восприимчивы и **умели передавать мысли на расстояние**.

**Директор Института археологии Ягеллонского университета (Краков) Ян Хохоровски** предположил, что «гипербореями» делосцы называли народы, жившие на территории современной Польши. Логика его такова: по сообщению Геродота, гипербореи передавали свои жертвенные дары через скифов, но какие именно скифы имеются здесь в виду? Явно не причерноморские, иначе они переправляли бы дары на Делос не сухопутным путем, как указано у Геродота, а морским. «Решение этой дилеммы, – утверждает Хохоровски, – может быть только одно: „скифы“ из сказания делосцев – это не причерноморские (настоящие) скифы, а сообщества со скифообразной культурой (археологическая культура Векерзуг), носящие мидийскую/скифскую одежду, т. е. из рассказа Геродота (3), обитавшие на квазистепной территории Венгерской низменности» [72].

**Валерий Яковлевич Брюсов** (1873, Москва -1924) – русский поэт,



Рис. 7

## Рис.7. Валерий Брюсов [75]

прозаик, драматург, переводчик, литературовед, литературный критик и историк, теоретик и один из основоположников русского символизма. В развитие российской, а затем и советской атлантологии значительный вклад внес знаменитый поэт и литературовед Валерий Брюсов. Свое видение темы он изложил в пространной работе «Учители учителей». Поэт **занимался Атлантидой** всю жизнь. Поэтому Брюсов отстаивал мысль о **полной достоверности предания, изложенного Платоном**.

**Дмитрий Иванович Мушкетов** (1882, Санкт-Петербург —1938, Ленинград) – русский, советский учёный-геолог, тектонист, профессор (1915), доктор геолого-минералогических наук (1936). Ректор Горного института (1918—1927), возглавлял Геологический комитет (1926—1929), организатор науки и просвещения, репрессирован (1937). Первым советским ученым, ясно заявившим о реальности **былого существования Атлантиды**, был геолог Дмитрий Мушкетов.



Рис. 8

Рис. 8. Дмитрий Мушкетов [75]

В книге «Региональная геотектоника», вышедшей в 1935 году, он писал: «Весь Атлантический океан является элементом весьма недавнего опускания, обрушения. Эта идея известна еще с весьма древних времен и выражена в известном мифе о **погибшей Атлантиде**».

Другой известный советский геолог **Александр Мазарович** в монографии «Основы региональной геологии материков» сообщал: «Примечательна также древнегреческая легенда о погибшем государстве Атлантиде, располагавшемся где-то к западу от Гибралтарского пролива. Вероятнее всего,

это было окончательное погружение, может быть, когда-то обширной суши, созданной верхнемеловой складчатостью».

Аналогичного взгляда придерживалась профессор Мария Кленова: «Значительного размера континентальная глыба, погружившаяся под уровень океана, находится в районе островов Канарских, Азорских и островов Зеленого Мыса. В ней видят ту Атлантиду, о катастрофическом погружении которой известно из древнегреческих источников».

Академик и писатель-фантаст Владимир Обручев был убежденным сторонником представления о **реальности Атлантиды**. В 1947 году, разбирая возможность геологических катастроф, он заявил: «Легенда правдоподобна, потому что острова восточной части Атлантического океана все вулканические, и в пользу прежнего существования большой суши между Европой и Америкой говорят некоторые геологические и зоологические данные...».

Одним из самых авторитетных советских специалистов по теме признан **химик Николай Жиров**, который в 1959 году **ввел само понятие атлантологии**. Он определял ее как «один из разделов биогеографии четвертичного периода, учитывающего геологические и палеобиологические факторы, а также данные сравнительной мифологии». При этом ученый полагал, что **Атлантида находилась в районе Азорских островов** и представляла собой часть Срединно-Атлантического хребта, которая оказалась под водой в результате повышения уровня Мирового океана.

Исследования, начатые Жировым, ведутся сегодня членами Российского общества по изучению проблем Атлантиды.

Таким образом, атлантология, благодаря усилиям Брюсова, Толстого и Беяева, а затем и именитых ученых, стала частью советской геологии, отказавшись от оккультных мотивов. При этом само предание осталось источником вдохновения для новых писателей-фантастов.

# **Версия автора А. Матанцева о посещении Гипербореи Богом Аполлоном**

Согласно Диодору Сицилийскому, **жители Гипербореи в гимнах непрерывно воспевали Аполлона**, когда он являлся к ним через каждые 19 лет. Тогда встает вопрос: откуда являлся, вернее, прилетал Аполлон. Гиперборея расположена на севере. Есть только одна планета – Луна, которая обладает узлом, пересекая эклиптику, направленным вверх в сторону Северного полюса Земли (в сторону Гипербореи). Причем, благодаря орбитальной прецессии каждые 18,6 лет диапазон изменения склонения Луны достигает максимального значения. Эти данные справедливы для сегодняшнего времени.

Примечание. Узлы Луны – точки пересечения орбиты Луны с эклиптикой, – рис. 9. Узел, в котором Луна, пересекая эклиптику, направляется вверх, в сторону Северного полюса Земли, называют Северным или Восходящим; другие названия: Голова Дракона, Раху, анабибазон (от др.-греч. подъём + основа).

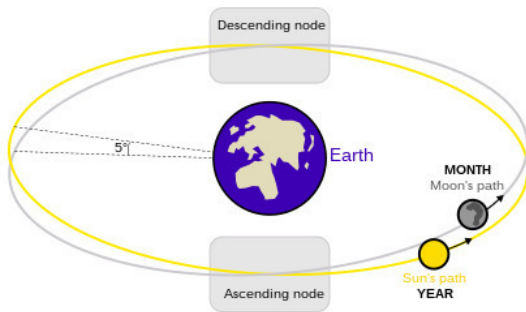


Рис. 9

*Рис. 9. Узлы Луны [81]*

Из-за прецессии лунной орбиты узлы движутся вдоль эклиптики, совершая полный оборот за 18,612958 лет (в наше время) или 6798,3835 дней (драконический период). Промежуток времени между двумя последовательными прохождениями Луны через один и тот же (восходящий или нисходящий) узел орбиты называется драконическим месяцем, его продолжительность составляет 27,2122204 суток. Аналогичный промежуток времени для Солнца (прохождение через тот же узел лунной орбиты при движении Солнца по эклиптике) называется драконическом годом и составляет 346,620047 дня.

Период обращения Луны вокруг Земли (звёздный месяц:  $T_S = 27,321661$  { $\displaystyle T_{\{S\}} = 27,321661$ }  $T_S = 27,321661$  сут., или 27 дней 7 час 43 мин 11,5 с. Это сейчас. Проведем расчет и найдем период обращения в те вре-

мена. Из-за прецессии лунной орбиты узлы движутся вдоль эклиптики, совершая полный оборот не 18,612958 лет или 6798,3835 дней (драконический период), а 19 лет во времена после Великого Потопа на Земле.

### **Прецессия узлов Луны**

Сама плоскость лунной орбиты также вращается, описывая широкий конус в пространстве. В результате этого узлы лунной орбиты движутся по небесной сфере на запад (то есть в направлении, противоположном направлению обращению Луны вокруг Земли). По причине прецессии узлов драконический месяц (промежуток времени между двумя последовательными прохождениями Луны через один и тот же узел:  $T_D = 27,212204$  T D = 27, 2122204  $\{\displaystyle T_{\{D\}} = 27,2122204\}$  сут., или 27 дней 5 час 5 мин 35,8 с) немного меньше звёздного месяца. Период прецессии узлов  $P_N$   $\{\displaystyle P_{\{N\}}\}$  равен 6793 дней, или 18,6 лет. Эта величина вычисляется по формуле [267]

$$\frac{1}{P_N} = \frac{1}{T_D} - \frac{1}{T_S}. \{\displaystyle \{\frac{1}{P_{\{N\}}}\} = \{\frac{1}{T_{\{D\}}}\} - \{\frac{1}{T_{\{S\}}}\}.\}$$

$$1/P_N = 1/T_D - 1/T_S \quad (1)$$

Благодаря орбитальной прецессии каждые 18,6 лет диапазон изменения склонения Луны достигает максимального значения.

### **Орбитальная прецессия**

В первом приближении орбита Луны имеет вид эллипса

с Землёй в одном из фокусов. Однако линия оси этого эллипса не является неподвижной в пространстве, она поворачивается в восточном направлении (то есть в том же направлении, в котором Луна обращается вокруг Земли). По причине орбитальной прецессии аномалистический месяц (период времени, за который Луна дважды проходит через перигей своей орбиты:  $T_A = 27,554551$   $\{\displaystyle T_{A}\} = 27,554551$  сут, или 27 дн. 13 час 18 мин 33,2 сек) немного превышает период обращения Луны вокруг Земли (звёздный месяц:  $T_S = 27,321661$   $\{\displaystyle T_{S}\} = 27,321661$ , или 27 дн. 7 час 43 мин 11,5 с). Период орбитальной прецессии  $P_O$   $\{\displaystyle P_{O}\}$  лунной орбиты составляет примерно 3233 суток, или 8,85 лет (около 8 лет 10 месяцев). Эта величина рассчитывается по формуле

$$1/P_0 = 1/T_s - 1/T_A \quad (2)$$

Если взять период прецессии лунных узлов равным не 18,6 лет, что происходит сейчас, а 19 лет, по времени посещения Аполлоном Гипербореи, то из формул (1) и (2) можно вычислить  $T_S$  – период обращения Луны вокруг Земли, который был в те дальние времена (после Великого Потопа). Этот период составляет 27 дней, 39 мин, 56,6 сек. Таким образом, в те дальние времена период обращения Луны был меньше на 3 мин 15 сек.

**Вывод. Версия автора Александра Матанцева** состоит в том, что за указанное Диодором Сицилийским время

посещения Аполлоном Гипербореи в 19 лет, есть только одна возможность – **прилететь с Луны, которая обладает узлом, пересекая эклиптику, направленным вверх именно в сторону Северного полюса Земли (в сторону Гипербореи).** Причем, благодаря орбитальной прецессии сейчас каждые 18,6 лет, а во времена после Великого Потопа – через 19 лет, диапазон изменения склонения Луны достигает максимального значения. Вычислена разница периода обращения Луны вокруг Земли  $T_s$ , которое ранее было меньше на 3 мин и 15 сек.

# Глава 3. Почему исчезла Атлантида и атланты – гиганты

**Атланты** – древняя раса человекоподобных гигантов-гуманоидов, которая жила на Земле несколько сотен тысяч лет, а последнее упоминание о них было примерно 10000 лет до н.э., т.е. последние поселения атлантов существовали примерно 10000 лет до рождения Христа. Американский исследователь-атлантолог Дэн Кларк в 1998 году заявил, что нашел следы древней цивилизации около Кубы.

Обнаружены руины подводного города, возраст которого – свыше 8000 лет. Обнаруженные экспедицией Кларка пирамидальные комплексы в точности повторяют постройки майя. Сооружения Теотиуакана и те, что нашли под водой, практически близнецы. Но тут начинается путаница с датами. Считается, что мексиканским пирамидам около 2000 лет, а подводным не может быть менее 12 000, – недоумевает Кларк. Он считал, что майя либо копировали достижения другой цивилизации, либо реконструировали построенное ранее. Такой вывод он сделал, опираясь на другую подводную находку – скелет человека высотой 3,5 метра. Кларк уверен, что именно так и выглядели атланты.

Почему исчезли на Земле люди – гиганты? Каковы причины гибели Атлантиды? Об этом писали: тибетский Лама

**Лобсанг Рампа** в «Хрониках Акаши», теософ **Елена Блаватская** в «Тайной Доктрине», провидец **Мишель Нострадамус**, философ и эзотерик **Елена Рерих**, философ – мистик **Николай Рерих**, профессор **Эрнст Мулдашев** и многие другие учёные, философы, эзотерики [75, 76, 77, 78]. Во время экспедиции, направлявшейся в Сирию, профессор Эрнст Мулдашев нашел в старом разрушенном соборе следы огромного человека. След был длиной 90 см, шириной – 45 см, большой палец имел длину 20 см, мизинец – 15см. Получается, что общий рост данного человека достигает до 10 м. Атланты являлись хорошо развитой расой, хотя немного отставали от лемурийцев. Они обладали ростом от 5м до 6м, а их внешность была схожей с внешностью сегодняшнего человека.

Среди индейцев-пайютов бытуют придания о ситеках (Sitekah) – рыжеволосых мужчинах и женщинах, имевших светлую кожу и достигавших роста 3,7 метра. Согласно этим историям, ситеки жили на территориях, на которые позже пришли пайюты, в силу чего между народами завязалась война за землю. Собравшись вместе, индейские племена застигли исполинов врасплох и убили большую часть из них. Те, кому удалось выжить, бежали и спрятались в пещерах. Индейцы требовали, чтобы великаны оставили убежище и сражались с ними, и когда те категорически отказались, они развели костры возле входов в пещеры. Выбежавшие из пещеры погибли от стрел и копий, прочие же задох-

нулись или сгорели.

В одной из старинных книг, озаглавленной «История и античность», хранящейся ныне в библиотеке Оксфордского университета, есть отчет о находке гигантского скелета, сделанной в средние века в Камберленде. «Гигант зарыт в землю на глубину четырех ярдов и находится в полном военном облачении Его меч и боевой топор покоятся рядом с ним. Длина скелета 4,5 ярда (4 метра), а зубы „большого человека“ измеряются 6,5 дюйма (17 сантиметров)»

В 1911 году в пещере Лавлок, размещенной в 20 милях на юг от города Лавлок, Невада, начали проводиться раскопки, в пещере были откопаны человеческие останки исключительно крупного размера. Обнаружилось, что великаны были рыжими. Отдельные тела действительно достигали 3,5-метрового роста.

Большинство скелетов гигантов скрывают власти, так как они не вписываются в рамки имеющейся истории.

В музеях Перу нередко попадают экспонаты, связанные с гигантами. Собственно, в отличие от США, где подобные находки умалчиваются, перуанцы не отмахиваются от этой части своей истории.

Большую часть данной расы уничтожил Всемирный Потоп. Известно, что остались только некоторые их группы – они ещё существовали до времени в 12000 лет назад.

**Атланты предположительно бежали или переселились с гибнущего Марса на Землю, которая в те дои-**

исторические времена была дикой и не освоенной планетой, населенной в основном смертельно опасной флорой и фауной. Чтобы расчистить для себя площадку и заселить привычные виды животных и растений они устроили ледниковый период, который уничтожил практически всю родную флору и фауну на планете. Т.к. сами по себе атланты были гигантами, они испытывали физические сложности для жизни на планете с более высокой гравитацией, чем на своей родной планете. Даже по самой логике развития живых организмов ясно, что чем меньше гравитация, тем больше организмы, больше гравитация – меньше организмы. Вполне возможно, что атланты – это не один вид существ, а несколько, которые сосуществовали в одной группе

Учёный и эзотерик, Друнвало Мельхиседек в книге «Древняя тайна Цветка Жизни» пишет о пришельцах из параллельных миров на земле Древнего Египта.

Он описывает рост людей разных пространственных измерений:

1,5 – 2 метра – рост людей третьего (нашего) измерения,

3,6 – 4,5 метра – четвертого измерения,

10,6 метра – пятого измерения,

18 метров – шестого измерения,

26 – 28 метров – седьмого измерения. **Друнвало Мельхиседек** пишет, что египетский фараон **Эхнатон** не был землянином, он происходил из звездной системы **Сириуса**, его рост составлял **4,5 метра**. Жена Эхнатона – Нефертити

была ростом около **3,5 метров**. Они были людьми четвертого измерения.

Арабский путешественник Ибн Фадлан, живший тысячу лет назад, видел шестиметровый скелет человека, который ему показали подданные хазарского царя. **Скелет того же размера видели русские писатели-классики Тургенев и Короленко, когда приезжали в Швейцарию.** В музее города Люцерна им рассказали, что эти громадные кости были обнаружены в 1577 году в горной пещере врачом Феликсом Платнером.

В Южной Африке в 1950 г на алмазных разработках был обнаружен фрагмент огромного черепа высотой 45 сантиметров. Выше надбровных дуг находились два странных выступа, напоминающие маленькие рога. Антропологи, в руки которых попала находка, определили возраст черепа – около **девяти миллионов лет**. В Южной Африке на реке Окованго аборигены рассказывают о живших в прошлом в этих местах великанах. В одной из их легенд говорится, что гиганты были наделены невероятной силой. Одной рукой они перегораживали течение рек.

Легенды инков гласят, что во времена царствования Инки XII Аятарко Кусо со стороны океана на громадных камышовых плотках в страну прибыли **люди огромного роста**. Даже самый высокий индеец доставал им только до колен. Волосы великанов ниспадали на плечи, а лица были безбороды. Некоторые из них носили шкуры животных, другие хо-

дили полностью обнажёнными. Продвигаясь по побережью, они опустошали страну – ведь каждый из них съедал за раз больше, чем могли съесть 50 человек.

В преданиях про завоевание Америки говорится, что испанцы обнаружили в одном из храмов ацтеков **скелет ростом в 20 метров**. Испанцы послали его в подарок Папе Римскому.

Ученые высказывают разные версии возможности того, что раса великанов существовала на нашей планете. Одна из гипотез гласит, что **гравитация на Земле в те времена была совершенно иной**, значительно меньше, как и атмосферное давление. В таких физических условиях люди-великаны могли жить и нормально функционировать. **Гибель гигантов могла вызвать глобальная катастрофа**. В результате масштабного бедствия соответственно могли произойти и климатические изменения, которые мы наблюдаем в современной истории человечеств. Автор одной из версий, доктор Карл Бом считает, что в далёком прошлом природные условия благоприятствовали усиленному росту человека, а потом они резко изменились, и люди «измельчали».

**Исходя из высказываний философа древней Греции Платона, 15 000 лет назад в Атлантическом океане располагалась Атлантида**. Со слов Платона, материк Атлантида погрузился под воду за несколько часов. Специалисты считают, что самым вероятным местонахождением континента является Эгейское море. Атланты были тесно

связаны с минойской цивилизацией, существовавшей задолго до н. э. Однако произошло сильное извержение на острове Санторин, и Атлантида погрузилась в море. Согласно геологическим исследованиям, данная теория косвенно подтверждается. Так, в данном районе под водой действительно были замечены многометровые отложения вулканического пепла. Однако есть ли под ними останки атлантов – наука сказать не может.

Ещё одним местом, где стоит искать Атлантиду, учёные называют современную Антарктиду. По мнению Кейси, современной человеческой цивилизации очень трудно представить, насколько атланты опережали нас во всех областях. Да и рост этих людей был намного выше нашего. Со слов Кейси, их развитие проходило совсем не так, как наше. **Атланты имели способность свободно передвигаться по земле, не обращая внимания на силу притяжения.** Общение у них происходило телепатически, а **силой мысли атланты могли перемещать предметы весом в несколько десятков тонн.**

В истории тольтеков есть легенды о больших людях, исчезнувших с лица Земли после сильных землетрясений.

**По версии многих учёных Великого Сфинкса, статуи Бамьяна и пирамиды Египта создали именно атланты.** Их цивилизация считается самой высокоразвитой, когда-либо существовавшей. Они поднимались в воздух на загадочных летательных аппаратах, могли опуститься

на большую глубину и даже летать на другие планеты. Согласно сведениям индуистских гуру, эти конструкции поднимались в воздух силой мысли. Однако цивилизация атлантов погибла во времена Всемирного Потопа. Загадкой остается и причина гибели этого мифического народа. Одни говорят, что, используя свои сверхчеловеческие силы и развитые технологии, **они попросту уничтожили друг друга, а заодно и Атлантиду**. Другие источники утверждают, что атланты разозлили древних божеств и те уничтожили расу вместе с континентом. Иные винят землетрясение или другие природные катаклизмы. Кто-то вообще называет их инопланетянами, которые попросту покинули Землю и вернулись на родину.

**Во время максимального расцвета, население Атлантиды составляло чуть более одного миллиона человек.** Основным конкурентом атлантов древний философ Платон считал Афинское государство. Между двумя государствами были достаточно сложные отношения, но сильнейшая природная катастрофа «примирила» их – в течение очень короткого времени Атлантида была стерта с лица Земли. Но, и Афины также подверглись разрушительному воздействию.

В центре Атлантиды находились главные святыни атлантов, окруженные золотыми стенами – храмы, посвященные Клейто и Посейдону. Храмы были очень величественны. В их украшении присутствовало в огромных количествах

золото и серебро. Большое количество статуй, среди которых особенно выделялась композиция, изображающая бога, управляющего колесницей, с запряженной шестеркой скакунов.

**Жителей Атлантиды можно считать долгожителями – период жизни составлял около тысячи лет.** Политическую систему государства атлантов можно было бы определить, как демократию: правитель избирался голосованием – срок руководства государством одним человеком составлял от 200 до 400 лет, атланты также имели единый язык.

**Одна из пословиц гласит: «Все вещи боятся времени, но время боится пирамид».**

Многочисленные пирамидальные конструкции, находящиеся почти на всех континентах Земли, давно вызывают массу предположений об их истинном предназначении. Кстати, пирамиды были найдены и на дне океанов! Например, в так называемом, Бермудском треугольнике. Рукотворные пирамиды найдены также в Египте, Австралии, Мозамбике, Мексике, Намибии, Бразилии, Китае, России.

Если внимательно посмотреть на размещение пирамид по земному шару, то можно сказать, что это могло представлять собой продуманную и эффективную систему, цель функционирования которой либо **в накоплении энергии, либо в глобальной защите планеты.** То, что жители Атлантиды владели глубокими познаниями в области управ-

ления энергией, известно из древних манускриптов. Не исключено, что цивилизация атлантов погибла из-за произошедшей техногенной катастрофы – это мог быть либо взрыв, либо неконтролируемый энергетический выброс, который не только уничтожил землю атлантов, но и изменил географию Земли.

**Как считал древний историк Гермес Трисмегист, существовала связь между загадочной катастрофой и пирамидами. Он утверждал, что атланты использовали пирамиды для аккумуляции энергии в огромных масштабах и создавали порталы в другие измерения.** По словам древнего историка, атланты, мягко говоря, «зарвались» – они решили, что достигли уровня своего всевластия и решили открыть путь в запретные миры. Это было очень опасно – такой контакт мог разрушить весь мир. К тому же Верховный правитель атлантов принял решение изменить магнитные полюса Земли. Цепочка опасных и ошибочных решений привела к уничтожению Атлантиды. То, что больше никто не пострадал от действий «зарвавшихся» атлантов свидетельствует о том, что проход в запретные миры не был открыт.

Время существования человека на Земле составляет не менее 10 миллионов лет (Эдгар Кейси).

Выдержки из «чтений Кейси» содержат довольно интересные идеи о появлении человека на Земле. Атлантида, согласно «Чтениям» Эдгара Кейси, была одним из мест, где впер-

вые на Земле появился человек в материальной форме. Люди имели весьма различный рост – от карликов до великанов; в те времена на Земле обитали великан ростом от 3 до 3,6 м.

Геродот рассказывал, что жрецы уверяли, что перед 341 поколением Боги еще жили среди людей, это было примерно 11350 лет назад. А затем Боги их не посещали. Исторический же возраст Египта исчисляется всего в 6530 лет.

**Версия Валерия Кольцова.** Потомки родов Черепахи и Дракона стали прародителям лемурийской расы на Мидгарде Земле. **Лемурийцы были предками жителей страны Му.** Они соседствовали с другой древнейшей расой мироздания, зародившейся у великой звезды, названной вами Полярной, что находится в созвездии, прозванном у вас Малой Медведицей. Это были потомки родов Медведя и Волка. При смешении этих тоже разных родов высших мерностей родились гуманоиды или люди. Их называли Асурами. Асуры совместно с предками лемурийцев создавали жизнь на Мидгарде-Земле. Асуры были гигантами, как и Лунбо. Асуры и Лунбо – это начало начал цивилизаций Земли

**Арктида или Гиперборея – есть праматерь всей мировой культуры,** ведь в прошлом ее земли были весьма благоприятным местом для жизни людей. Греки и гипербореи были не просто дружественными народами, но имели в своей родословной какой-то общий корень (В. Демин).

Три категории разумных существ на Земле: гиганты, обыкновенные люди и существа, жившие в море, которые

обучили людей искусствам и ремеслам (Берос).

Однако все цивилизации «взрослеют», и к **14 000 году до н. э. в Атлантиде возросло значение науки**. В связи с этим для общего благосостояния было признано необходимым упорядоченное образование. Дети ходили на занятия в храмы, где учились чтению, письму, астрономии и математике. Излюбленным способом преподавания в храмах служила **телепатия**.

Еще одним материалом, каким пользовались мастера в Атлантиде, **был кварц – довольно часто встречающаяся в Атлантиде вулканическая порода**. В 1927 году в Лубаантуме в развалинах построек майя экспедиция известного археолога Фредерика А. Митчелла-Хеджиса обнаружила череп, изваянный в натуральную величину из кристаллического кварца.

Вот как описывает этот предмет один из болгарских журналов: «Сделан череп из бесцветного прозрачного горного хрусталя и состоит из двух частей. Нижняя челюсть – подвижная. Весит череп 5,19 килограмма, а по размерам полностью соответствует нормальному человеческому черепу. Поразительно, что в полости черепа и на дне глазных впадин размещены мастерски **изготовленные линзы и призмы, позволяющие передавать изображения предметов**. По мнению Ф. А. Митчелла-Хеджиса, совершенство хрустального черепа и отсутствие у майя сырья для его изготовления (череп был создан из гигантского кристалла горно-

го хрусталя, который не встречается в Центральной Америке) можно объяснить тем, что **череп попал к майя из Атлантиды**. Найденные другие рукотворные кварцевые черепа, не столь тонкой работы, выставлены в двух местах: в Британском музее Человека и в Антропологическом музее в Париже.

**Последняя цивилизация в Атлантиде процветала в течение 20 тысяч лет – гораздо дольше, нежели выпала пока на долю нашей цивилизации**. Древние египтяне, греки, римляне и даже арабы унаследовали крупицы научных знаний, накопленных в Атлантиде и затем сохранившихся в древнейших библиотеках западного мира, а также в эзотерических учениях каст жрецов различных стран или их религиозных деятелей. Эти знания свидетельствуют о недюжинных научно-технических талантах атлантов и их явившихся с небес советников.

**Древние атланты получали энергию несколькими способами:**

– получение жизненной энергии, высвобождаемой живой материей;

– применение энергии «звуковой левитации», проявляющейся при использовании звуковых пульсаций и напряжений умственных усилий, использовавшейся для перемещения в пространстве тяжелых предметов празднества.

**Атланты (вероятно, не без практической помощи космических пришельцев) в летающих машинах ис-**

**пользовали энергию Солнца.** В более поздний период летательные аппараты, подобные «аэропланам», управлялись мощными лучами от особых станций, которые в свою очередь питались солнечной энергией. Другое летательное средство атлантов, с виду напоминавшее «низкие плоские сани», могло перевозить на большие расстояния тяжелые грузы, летя на высоте десяти метров над землей по прямой линии. Управлялась эта машина с земли при помощи особого кристалла.

Лучи от такого кристалла также посылали энергию к маленьким «самолетикам» – на одного-двух ездоков, летевших всего в одном метре над землей. Другой вид воздушных кораблей атлантов – назывался «валикс». Эти корабли различались длиной, изменявшейся от 7—8 до 90—100 метров.

**В Атлантиде для лечения многих болезней широко применялись кристаллы.** Изменение цвета в больших «лечебных» кристаллах помогало опытным врачам установить, в каком участке тела зарождается боль. Врачебные манипуляции с применением «лечебных» кристаллов, которые фокусировали благотворную энергию на теле больного, были весьма распространены, так как они помогали «вливать» новые силы в организм человека и продлевали срок его жизни.

### **Аркаим – древняя обсерватория.**

Михаил Задорнов отнес открытие древнего города Аркаим на Южном Урале к одному из самых замечательных событий столетия. Аркаим – это старинное поселение в Челя-

бинской области, открытое в 1987 г. Он расположен на месте естественного тектонического разлома земной коры, в жерле миллионы лет назад потухшего вулкана. Аркаим – это укрепленное поселение эпохи средней бронзы рубежа III – II тыс. до н. э. **Ведь уже давно стало ясно, что у многих европейских народов, а также у народов Индии, Персии и большей части Азии когда-то был единый источник – загадочный народ «праиндоевропейцы». Вот теперь этот источник найден. Оказалось, что возраст Аркаима почти 40 веков.** На спасение территории Аркаима от затопления под водохранилище поднялась вся общественность. Пролетая над Аркаимом на вертолете, перехватывает дыхание! Два огромных концентрических круга четко видны на ровной степи. Удивление, смешанное с восхищением и ожиданием приобщения к Тайне. Сорок веков, четыре тысячи лет. Исток цивилизации. Быть может, **в то время Боги еще жили среди людей, как гласят древние легенды.**



Рис. 10

Рис.10. Восстановленная схема Аркаима [80]

Итак, Южный Урал, Арийский простор, Аркаим. Это места, где **арийская раса останавливалась** на своем славном пути из загадочной полярной страны. Как показывают раскопки, арии жили в этих местах 200—300 лет. Кроме Аркаима, здесь, на Южном Урале позднее были обнаружены остатки еще нескольких подобных городов. «Страна Городов» – так археологи назвали эту местность. Около 20 объектов круглой, овальной и прямоугольной формы образовали целое государство – примерно 150 км. с запада на восток и 350 км. с севера на юг по восточному склону южного Ура-

ла. Тот самый древний Арийский простор, «Арианам-вайджа», «Ариаварта». И, **быть может, это место и есть та самая Аратта, откуда вышли предки легендарных шумер?**

**Рядом с Аркаимом раскопали скелет с вытянутым черепом.** В трех километрах от заповедника «Аркаим» в Кизильском районе Челябинской области ученые **обнаружили уникальное захоронение.** Могильник состоит из 15 курганов, имеющих необычную подковообразную форму, и предположительно относится ко II—III векам нашей эры. Вероятнее всего, археологи обнаружили могилу **знатной женщины из племени поздних сарматов** – кочевого народа, населявшего территории юга России, Украины и Казахстана. Искусственные деформации головы бывают преднамеренными и непреднамеренными, – поясняет антрополог Борис Зальцман. – Скажем, если младенца плотно запеленать и надолго уложить в колыбель в одной позе, то его череп деформируется в затылочной части. Под воздействием собственной тяжести он станет приплюснутым. Однако крайне сложно представить, каким должно быть непреднамеренное воздействие на кости головы, чтобы они приобрели ровную вытянутую форму. Соответственно, этой цели достигали сознательно.

У сарматов круговая деформация формы головы впервые встречается в захоронениях раннего периода. О том, что яйцеголовость была популярна на восточном берегу Чер-

ного моря, сообщал еще древнегреческий врач **Гиппократ** в V веке до н. э. Он рассказывает о некой этнической группе **макроцефалов**, у которых вытянутые кверху головы являлись знаком принадлежности к элите.

В I веке до н.э. – I веке н.э. скелеты с вытянутым вверх черепом находят в 35% сарматских погребений. Затем эта традиция становится более популярной, и во II—IV веках н.э. такая форма головы встречается уже в 88% могил. Повсеместное распространение этого обычая среди кочевых племен, проживавших на юге России, сделало его одной из отличительных черт поздних сарматов. По мнению ряда отечественных исследователей, именно сарматские племена заимствовали этот обычай у кочевых племен Средней Азии и затем принесли его из заволжских степей в Европу, отступая на Запад под натиском гуннов.

А вот удлинённая форма черепа – аномалия крайне редкая. Сложно предложить, что сразу в несколько изолированных обществах ее вдруг посчитали красивой без каких-либо внешних на то причин. Почему никто не пытался добиться, скажем, сплюснутой или квадратной формы головы, хотя и такие аномалии периодически встречаются.

Одно из объяснений, зачем многим древним народам, разделенных пространственными и временными рамками, понадобилось менять естественную форму черепа, предлагают сторонники теории палеоконтакта, (Михаил Пенегов). По их мнению, **инопланетные существа, посещавшие**

**Землю в различные периоды ее истории, имели черепа именно такой вытянутой формы.** Земные народы, воспринимавшие их как богов, стремились уподобиться им, меняя свой внешний вид. Автор книги «Все, что вы знаете – ложь» археолог Ллойд Пи утверждает, что реконструкция по методу Герасимова черепа, найденного возле города Чихуахуа в Мексике, **дает точное совпадение с обобщенным портретом инопланетного существа,** с оставленного по описаниям наших современников, утверждающих, что они общались с инопланетянами.

Часть историков полагает, что вытянутая форма головы маркировала особую роль в социальной группе, была отличительной чертой правящей касты или священнослужителей. Распространенно объяснение, что **таким образом они становились похожи на Богов,** которых большинство древних народов, например, индейцы майя, древние египтяне, семитские племена Ближнего Востока, изображали в сложных удлинённых головных уборах или с черепами удлинённой формы.

На мой взгляд, это один из самых интригующих вопросов исторической антропологии.

**Проведем сравнение с вытянутыми черепами в Перу.** Черепа, найденные в южной части Перу, имеют необычную удлинённую форму. И только современные методы позволили с помощью анализа ДНК заглянуть в генетический код этих артефактов. Черепа найдены на охраняемой ныне

и скрываемой сейчас зоне рядом с рисунками на плато Наско. Во-первых, они были большого размера, а во-вторых, их форма была удлиненной. Общей сложностью было насчитано больше 300 таких черепов в Перу. А после их тщательно-го осмотра удалось узнать примерный возраст. Черепам Перу было около **трех тысяч лет**. Относительно недавно был проведен анализ ДНК, и результаты, которые показал анализ были полной неожиданностью. Когда ученые впервые увидели черепа Перу, у них были догадки, что это останки именно южноафриканских племен. Но изучив более досконально эту находку, они поняли, что ошиблись. Оказалось, **что объем черепа Перу был больше черепа обычного человека на 25%, а вес – на 60%**. Исходя из этих данных стало понятно, что причиной изменения формы черепа стало не специальное его изменение. Еще одним отличием черепов Перу стала теменная поверхность. **У современного человека их две, а у найденных черепов – одна**. в процессе исследования была найдена митохондриальная ДНК, которая передалась по наследству от матери. У нее в свою очередь была неизвестная мутация. Оказывается, что такой мутации у людей никогда не было известно. И не только у людей, но и животных, и приматов.

Так вот, объем «черепов Паракаса» на 25% превышал среднестатистический, а мозг, следовательно, на 60% был тяжелее. Значит, форма «черепа Паракаса» – это не результат умышленной деформации костей. **Согласно заклю-**

**чению экспертизы, владельцы удлиненных черепов не были Homo Sapiens** и произошли они от кого угодно, но только не от обезьян. По мнению ученого Брайана Фостера данный вид если и мог контактировать с людьми, то рождение потомства от такого смешанного брака исключалось на 100%. Варианты «случайная мутация», «шутка природы» исключены. **Более 300 найденных в Паракасе черепов заставляют признать, что 3 000 лет назад в Южном Перу в течение долгого времени существовало многочисленное племя человекоподобных существ, биологически не имеющих к человеку никакого отношения.** Исследователь Брайан Фёрстер первоначально предполагал, что черепа принадлежат неизвестному звену в эволюционной цепочке. По мнению специалиста, существовал подвид человека, который в конечном итоге будем называть **Homo-Sapiens-Paracas**, и они жили в районе между Каспийским и Чёрным морями.

Сам Эхнатон имел такую голову и череп Эхнатона (Аменхотепа IV), правившего Египтом с 1368 по 1351 годы до н. э. А вот его сын Тутанхамон, вероятно, родился с обыкновенной головой.

Итак, подведем итог. **Официально определено в Мексике и Перу, что исследуемые длинноголовые черепа не принадлежат современному человеку, их ДНК резко отличался, и вообще не принадлежат человеку Homo Sapiens!** Далее ученые определили, что веками и да-

же тысячелетиями жители Земли пытались быть похожими на «длинноголовых» и искусственно деформировали череп с целью принадлежать к знати или к высшей касте. Найденные в Аркаиме на Южном Урале черепа имеют искусственное происхождение. Что же касается крымских удлинненных черепов, которые были найдены очень давно, то их судьба загадочна. Многие исчезли, один утащили прямо из музея. Сведений об их ДНК, в литературе, пока что не публикуют.

## Глава 4. Гиганты и исполины из Священных книг

**В Библии гиганты упоминаются неоднократно.** Вот, например, цитата из Книги Бытия: «В то время были на земле исполины, особенно же с того времени, как сыны Божии стали входить к дочерям человеческим, и они стали рождать им: это сильные, издревле славные люди».

Филистимлянин Голиаф, сражавшийся с Давидом (1 Книга Царств гл. XVII) был ростом «шести локтей и пяди», то есть почти трёх метров. Мифы Древней Греции повествуют о доисторических гигантах – титанах. Матерью титанов, населявших Землю до человека, была богиня Гея. Затем их победили и низвергли Боги Олимпа.

В сочинении Плиния старшего «Historica naturalis», завершённого в 77 году нашей эры также упоминаются обнаруженные гигантские скелеты. В первом веке римский историк Иосиф Флавий множество раз упоминал о существовании гигантов. У майя также имеется занятная история о гигантах. Последнего жившего на Земле гиганта, согласно их версии, звали Кабракан, то есть «землетрясение». Он был так могуч, что мог сотрясать горы, однако, в конце концов, был обманут и отравлен простым смертным.

Есть сведения тибетских монахов, о 18 метровых людях,

находящихся в состоянии сомати в пещерах под Кайласом. Многие мифы говорят о неких древних, могущественных титанах, побежденных богами. Причем многие эти мифы противоречивы: то они говорят о благих делах исполинов, но вдруг называют их исчадиями тьмы, совращавшими землян.

Так, где же истина, и откуда пошла путаница? Кем были древние гиганты, остатки цивилизации которых, так тщательно скрывает официальная наука? Их кости просто уничтожают или отвозят в секретные хранилища, а те фотоматериалы, что успели распространить объявляют мистификацией. Очень легко ведь сделать элементы подделки на реальном артефакте. Это гораздо легче, чем создавать настоящую подделку с нуля. И история со Смитсоновским институтом и уничтоженными огромными скелетами – тому подтверждение.

Сведения о великанах объявляют просто мифами и выдумками, чтобы ни коим образом не порушить устоявшуюся в науке теорию Дарвина и вытекающие из нее другие научные теории о невозможности развитых цивилизаций на Земле, живших в одно время с динозаврами, тем более людей – гигантов, ростом выше 30 метров.

Асуры были пращурами гиперборейцев, а значит изначально пращурами белой расы ариев. Именно Асуры и драконовые фаэтонцы Лунбо создали великие пирамиды и зеркала времени в Тибете, построили великий Кайлас,

и гору Меру, соединив Землю с мирами Вселенной. Мир Асуров и Лунбо был подобен вашему, но был другим. Намного выше были тогда вибрации мира вашего и намного легче – планеты. По вашим меркам Асуры были гигантами, как и Лунбо. Живя на Дее, они были гигантами для вас невообразимыми, это как ваши 200 метров ростом. И это уже в последнее время перед катастрофой. Придя на Мидгард им пришлось ужаться, ведь Мидгард имел более плотную массу и более низкие мерности. И то на древнем Мидгарде некоторые **Асуры и Лунбо достигали 60 метров роста, а средним был рост в 50 метров.**

*Асуры и Лунбо – это начало начал цивилизаций Земли, рожденной в великой дружбе и взаимопомощи этих двух рас.*

*Асуры построили в те времена великую пирамиду – гору Меру, а Лунбо пирамиду Кайлас. Асуры тогда основали великую страну **Сва, будущую Гиперборею**, а Лунбо освоили великую сушу, над которой в ваши дни плещется Тихий океан. Та суша тогда стала страной Лемурией. Через портал Горы Меру в Мидгард прибыла еще одна дружественная цивилизация – Теллур с системы Арктура. Они основали великую страну Теллур с противоположной от горы Меру стороны Земли. В ваши дни эта земля покрыта льдом и зовется Антарктидой. Таким был мир земной изначальный. В ту эпоху творения и развития жизнь зацвела на других Землях, что называют сейчас Марсом и Венерой, и стала система Солнц светочем на окраине этой галактики, которую назы-*

*вают Млечным путем, а мы – асуры называли галактикой Сва или Свастикой. Так обозначалась ее спирально форма на нашем языке. А язык наш предшествовал языку бореев и ариев.*

Лемурия погрузилась на дно, оставив лишь страну Му. И оплотом мира стал не Кайлас а Меру и возрожденная страна **Сва, прозванная Гипербореей**. И в эти дни пришла Луна и пришли терпящие бедствие атланты и поселились, но новой суше, вышедшей из пучины, при погружении Лемурии. После гибели Лемурии и вторжения аннунаков, асуры уже не могли ходить по Земле, настолько **тяжелой она стала** и так стала притягивать наши тела, что гиганты могли быть раздавлены.

# Священные книги: Ветхий Завет, Книга Еноха, Библия, Коран об исполинах и времени их исчезновения

Особенно интересна информация из основ Христианства. Если внимательно прочитать «Книгу Еноха», «Ветхий Завет», «Бытие» [82 – 86] – эти главные Библии Христианства, то там можно найти всё: время Потопа и катастроф, время жизни исполинов и обычных людей. Кроме того, в этих книгах указано много чисел и дат, по которым можно вычислить время приспособления человека к новым условиям после Великого Потопа.

В Библии, Ветхом Завете, Книге Еноха и Коране **говорится об исполинах, которые присутствовали в давние времена на Земле [82 – 90].** В них же указано, что эти исполины исчезли во время Великого Потопа. **После Великого Потопа оставались лишь единицы великанов, которые не долго жили.**

Первая книга Еноха или «Эфиопская книга Еноха» – один из наиболее значимых вариантов **Ветхого Завета**, повествует от лица ветхозаветного патриарха Еноха. Помимо данного текста, существуют ещё Вторая книга Еноха («Сла-

вянская» или «Книга тайн») и Третья книга Еноха («Книга небесных Дворцов») [82].

**Книга I** (Книга Стражей). Главы 1—36.

Вступление; созерцание природы; **схождение двухсот ангелов на землю – они берут в жёны дочерей человеческих, от которых рождаются дети (исполины), уведут человечество с истинного пути; Бог уничтожает их.**

По всей вероятности, это наиболее древняя часть, датированная **III веком до н. э.**

**Книга II** (Книга Притчей). Главы 37—71.

Описание дней Последнего Суда; **Енох путешествует по небесам, встречается с Избранником; ему раскрывают все небесные тайны.**

Датировки различны – от первой половины I века до н. э. до конца I века н. э.

**Книга III** (Книга небесных светил). Главы 72—82. Вращение небесных тел, показанное Еноху ангелом Уриэлем.

**Книга IV** (Книга сновидений). Главы 83—90. Видение о разрушении Земли; видение об истории земли от Адама до первых дней небесного царства.

Фрагменты на арамейском языке датируются третьей четвертью II века до н. э.

**Книга V** (Послание Еноха). Главы 91—108.

Завет Еноха; главы 93:1—14 и 91:12—17 соответственно – так называемое Откровение десяти недель, **описывающее историю земли от начала Последнего Суда и тво-**

рения новых небес.

**Из книги Еноха [91]. Глава 6**

И когда сыны человеческие умножились, случилось, что в те дни родились у них прекрасные и миловидные дочери. И ангелы, сыны небесные, увидели их и возгорелись к ним страстью, и сказали один другому: «Придите, давайте выберем себе жен из детей человеческих, и родятся у нас дети». И Семьяза, бывший их лидером, сказал им: «Боюсь, в действительности, вы не согласитесь совершить дело сие, и мне одному придется расплачиваться за этот великий грех». И все они ответили ему и сказали: «Пусть каждый даст клятву, и все обяжем себя взаимными проклятиями не оставлять этот замысел, но совершить сие дело». Затем поклялись они все и обязали сами себя взаимными проклятиями в этом. **И всех их было двести**; сошедшие в дни Яреда на вершину горы Ермон, и назвали они ее гора Ермон, потому что на ней поклялись они и обязали себя взаимными проклятиями. Лидеры и другие вместе с ними взяли себе жен, и каждый выбрал себе одну, и начали они входить к ним, и осквернялись ими, и научили их чарам и колдовству, и как прививать деревья и познакомили их с растениями. И забеременели они, **и родили великих исполинов**, чей **рост составлял три тысячи локтей**, которые поглощали все имущество людей. И когда люди не могли более сносить их, исполины обратились против них и поглотили человечество. И начали они грешить против птиц, и живот-

ных, и пресмыкающихся, и рыб, и поедали плоть друг друга, и пили кровь. Тогда земля покрылась обвинением против беззаконных.

**Примечание автора**, Александра Матанцева. Локоть равнялся длине руки от пальцев до локтя (по другим данным – «расстояние по прямой от локтевого сгиба до конца вытянутого среднего пальца руки»). Величина этой древнейшей меры длины, по разным источникам, составляла от 38 до 47 см. Египетский «малый локоть» равнялся 44,4 см. Три тысячи локтей – это более 13 метров. Вот какой был рост великанов!

Ветхий Завет – первая, древнейшая из двух (наряду с Новым Заветом) частей христианской Библии [83], состоящая из книг Танаха (еврейского Священного Писания) и в православии и католицизме из других еврейских религиозных книг. В Ветхий Завет во всех христианских конфессиях входит 39 книг Танаха, являющегося общим священным текстом иудаизма и христианства.

Когда жил Ной и Адам? [85]. Борис Попов: «Согласно библейским преданиям, Адам родился в год сотворения мира. Если допустить, что это событие, согласно летоисчислению, принятому в крещённой Руси, произошло в **5508 до н.э.**, то потомки Адама могли жить в следующий период времени:

Адам (5508—4578 до н.э.)

Сиф (5378—4466 до н.э.)

Енос (5273—4368 до н.э.)

Каинан (5183—4273 до н.э.)

Малелеил (5113—4218 до н.э.)

Иаред (5048—4086 до н.э.)

Енох (4886—4521 до н.э.)

Мафусал (4821—3852 до н.э.), умер в год потопа  
3266 до н.э.

Ламех (4634—3857 до н.э.)

Ной (4452—3502 до н.э.), современник потопа  
3266 до н.э.

Полученная родословная противоречит некоторым фактам, изложенным в книге «Бытие». Так в книге написано, что Мафусал умер в год Всемирного потопа, который произошёл в 3266 до н. э. Однако в данной родословной получается, что Мафусал умер почти на шестьсот лет раньше. То же самое можно сказать и о Ное. В книге написано, что тот был очевидцем того же потопа, но в данном случае получается, что Ной умер за 236 лет до него. Для того, чтобы устранить это противоречие, представим теперь родословную предков Ноя от Адама в таком виде, где Мафусал умирает в год Всемирного потопа, то есть в 3266 до н.э.:

Ной (3866—2916 до н.э.)

Ламех (4048—3271 до н.э.)

Мафусал (4235—3266 до н.э.)

Енох (4300—3935 до н.э.)

Иаред (4462—3500 до н.э.)

Малелеил (4527—3632 до н.э.)

Каинан (4597—3687 до н.э.)

Енос (4687—3782 до н.э.)

Сиф (4792—3880 до н.э.)

Адам (4922—3992 до н.э.)

Согласно этой родословной получается, что **Адам родился не в год сотворения мира, то есть в 5508 до н.э., а на 586 лет позже.** Что же касается времени жизни самого Ноя, то эта родословная противоречит армянским преданиям, так как, родившись в 3866 до н.э., он вряд ли мог быть прапрадедом Гайка даже если Иапет, Гомер и Гатлас становились отцами в том же возрасте, как и их предок Мафусал, а ведь он стал отцом позже других, то есть в возрасте 187 лет. Кроме того, у нас получилось бы, что Гатлас жил более тысячи двухсот лет, то есть дольше всех. Самое большее же число лет по книге «Бытие» опять же жил Мафусал, то есть 969 лет.

Кем был Ной, проживший 950 лет? [86]

Из Библии следует, что в древние времена некоторые люди вели невероятно долгую жизнь. Сегодня, когда мы говорим о людях, которые любили более 200 лет, не говоря уже о 900 лет, мы сразу же надеваем шляпу скептиков и говорим, что такая долгая жизнь невозможна. В далеком прошлом двадцать предков мужского пола жили между Адамом, который считался первым человеком на Земле, и Авраамом, человеком, которому приписывают создание Завета. Из этой древней истории мы можем выбрать десять Патриархов, ко-

торых часто называют Допотопными Патриархами, потому что они жили на Земле до того, как Великий Потоп прокатился по земле.

**Мафусаил** считался человеком с одной из самых длинных человеческих жизней в истории Земли и **прожил невероятные 969 лет** до разрушений, вызванных Великим Потопом. Мафусаил был дедушкой Ноя.

Ной упоминается в Ветхом Завете в Первой книге.

Когда **Ною было 600 лет**, Бог повелел ему построить массивный ковчег, выполненный из дерева гофер, который служил, чтобы защитить его и его семью, а также всех видов животных на Земле во время потопа. Однако, что более важно, Ной также рассматривается авраамическими религиями как отец человечества через потомков своих трех сыновей.

Согласно древним текстам, Ной был десятым и последним из сверхдолгожечных допотопных патриархов: **Ной умер через 350 лет после потопа в возрасте 950 лет**. Библия и другие древние тексты объясняют, как Ной был третьим по длине человеком во всей Библии, превосходя даже Адама, который жил до 930 лет. Более того, пропорционально своей долгой жизни, он родил троих детей в возрасте от 500 лет.

Несмотря на то, что ряд ученых отказываются признать существование «Всемирного Потопа», существуют свидетельства массовых наводнений, поскольку различные археологи указывают на историческое наводнение где-то между

5000 и 7000 лет назад, которое затронуло земли, простирающиеся от Черного моря. Море к тому, что многие называют колыбелью цивилизации, между реками Тигр и Евфрат. В конце концов, сыновья Ноя стали прародителями нового человечества.

Исторически хорошо известно, что **после Ноя продолжительность жизни человека резко сократилась до 120 лет, как мы видим на примере Моисея.**

Любопытно, что свидетельства сверхдолгой продолжительности жизни присутствуют во множестве различных древних текстов.

Обратимся к родословной первого человека на земле, Адама. В Ветхом Завете черным по белому записано: «всех же дней жизни Адамовой было девятьсот тридцать лет; и он умер.»

Сын Адама Сиф прожил 912 лет. Внук Енос – 905. Правнук Каинан – 910. Праправнук Малалеил – 895. Прапраправнук Иаред – 962. Следующий потомок Енох – 365. Мафусаил и вовсе – 969! Рекордсмен-долгожитель планеты. Не зря есть выражение мафусаилов век. Ламех – 777. Ной – 950.

Путем несложного сложения, деления выясняем: **средняя продолжительность жизни патриархов девяти допотопных поколений составляла 912 лет.**

В литературе [318] дается высказывание ведущего геронтолога страны (специалист по старению), для читателей «Комсомолки»: «Тогда в Библии месяц считался го-

**дом!** Библию на разных языках в разные века переписывали. Ошибка перевода была. В оригинале „лунный месяц“ стояло, а древний переводчик поставил слово „год“».

Однако большинство современных ученых не согласны с этим.

### **Приведем доводы автора, Александра Матанцева.**

Довод 1. Библию писали и переписывали много писарей, а проверяли высшие чины духовенства. Не могло так случиться, чтобы сразу все ошиблись, как писари, так и проверяющие.

Довод 2. В Библии указано, что Моисей жил 120 лет. Если исходить из теории геронтолога, то Моисей жил всего 10 лет! Так этого не может быть никогда.

Довод 3. Судя по «Ветхому Завету», Адам родил Сифа в 130 лет. Если же следовать версии геронтолога, то первому отцу планеты тогда одиннадцати годков не стукнуло. А ведь он успел произвести на свет двух сыновей. Тот подарил Адаму внука Еноса в 105 лет. Делим на 12. Это что ж, 9 лет не исполнилось молодому родителю? Этого не может быть! Еще большая загадка – праправнук Адама Маллелеил. Он стал папашей Иареда в 65. Если следовать указанной версии, что допотопный год равнялся нашему месяцу, зачал первенца, когда самому и пяти лет не стукнуло. Это просто смешно и не может быть по определению деторождения.

Потом наступил Вселенский Потоп. Господь разгневался на людей за грехи их и порешил всех утопить. Когда потом-

ство Адама стало умножаться на земле, «сыны Божии увидели дочерей человеческих, что они красивы, и брали их себе в жены, какую кто избрал». И стали дочери человеческие рождать сынам Божиим исполинов. Не их ли гигантские скелеты до сих пор периодически находят археологи в разных уголках земли? А кто такие сами сыны Божии? Библия ответа не дает. Некоторые считают их атлантами, другие – пришельцами с иных планет.

Судя по Библии, ковчег плывал до остановки над Араратом ровно 5 месяцев – 150 дней. Так что **месяц равнялся 30 дням**. Примерно, как сегодня.

А вдруг в ветхозаветном году было всего 7 месяцев, задастся вопросом дотошный читатель? Тогда мафусаилов век почти вдвое короче будет, и с молодыми 65-летними отцами все в порядке! Читаем дальше. «Вода постоянно убывала до десятого месяца. В первый день десятого месяца показались верхи гор. По прошествии сорока дней (почти середина одиннадцатого! Ной открыл сделанное им окно ковчега. И выпустил голубя, чтоб узнать, есть ли где суша. Тот вернулся, не обнаружив ее. Помедлив семь дней, снова выпустил Ной птичку. Вечером та прилетела с масличным листом в клюве. Выждав еще семь дней, патриарх вновь выпустил голубя, и тот уже не вернулся. Видно, нашел где-то кусочек суши и остался. А Ной продолжал ждать. До конца двенадцатого месяца. И только «шестьсот первого года к первому дню первого месяца иссякла вода на земле и открыл Ной

крышку ковчега.» Земля высохла лишь к двадцать седьмому дню второго месяца. Тогда-то и приказал Бог Ною покинуть ковчег вместе с семейством, всеми скотами, гадами и разойтись по земле, чтобы плодиться и размножаться.

С календарем разобрались. Получается, **с ветхозаветным летоисчислением все было, как сегодня.**

А теперь внимательно посмотрим, как исполнялся строгий приговор Господа грешному человечеству о сокращении жизни с 969 мафусаиловских лет до 120.

Произошло исполнение не мгновенно, методом Божественного Чуда, как можно было подумать: стукнуло кому 120 – тут же отдавай Богу душу! **А постепенно. Эволюционно. Уже после Всемирного Потопа.**

Сам Ной, сойдя с семьей и скотами из ковчега, радость отцовства уже не испытал. Хотя прожил еще 350 лет после вселенского катаклизма. И почил в бозе в 950. Землю заселило многочисленное потомство его сыновей: Сима, Хама и Иафета. Но в Ветхом Завете, по традиции, подробно расписана родословная лишь первенца Ноя.

Сам Сим, рожденный до Потопа, прожил 600 лет, его сын Арфаксад, появившийся на свет спустя два года после вселенского наводнения – 438, внук Сала – 433, правнук Евер – 464, праправнук Фалек – 239, Рагав – 239, Серух – 230, Нахор – 148, Фарра – 205. Сын Фарры – легендарный «отец множества племён» Авраам – 175, его жена Сарра – 127. Сын Авраама Исаак – 180, внук Иаков – 147, правнук Иосиф –

всего 110. Тот самый мудрый Иосиф, что предсказал египетскому фараону семь тучных лет и семь голодных. После смерти его тело забальзамировали и положили в ковчег в Египте.

А вскоре пророк Моисей выведет всех евреев из египетского плена в Землю обетованную. **Сам Моисей прожил 120 лет**, обозначенных Господом. Но вот его любопытный псалом:

«Дней лет наших – семьдесят лет,  
а при большей крепости – восемьдесят лет;  
и самая лучшая пора их – труд и болезнь,  
ибо проходят быстро, и мы летим»

Сказано еще до рождения Христова, но словно про нас, представителей 21 века.

**Судя по родословной Сима, потребовалась смена всего полтора десятка поколений потомков 950-летнего патриарха Ноя, чтобы продолжительность жизни резко и неуклонно сократилась.** Застыв на современном нам уровне. Что стряслось?

Есть гипотезы, что **до Потопа над атмосферой Земли был громадный пароводяной купол толщиной 12 метров!** Он словно экран, надежно защищал планету и первых людей от вредных космических лучей, ультрафиолета, поглощая больше 70% радиоактивного фона. Заодно создавал парниковый эффект, плюс дополнительное атмосферное давление. Кислорода на земле было больше на 50 процен-

тов. Люди жили словно в гигантской теплице, совмещенной с целебной гипербарической камерой. Круглый год все цвело, благоухало. Дышалось легко. Поэтому человек мог бегать без усталости сотни километров. Никаких не было болезней. А если и случался какой недуг, люди быстро выздоравливали. Еда кругом натуральная, обогащенная всеми витаминами, прочими добавками.

А вскоре пророк Моисей выведет всех евреев из египетского плена в Землю обетованную. Сам Моисей прожил точно 120 лет, обозначенных Господом

Во время потопа небеса разверзлись, весь водный слой вылился на землю, затопил ее. **Защитный экран исчез**, не стало потомкам Ноя спасения от злой космической радиации, ультрафиолета, всяких гамма и бета лучей. Пошли мутации, дегенеративные изменения, болезни, эпидемии. А тут еще климат изменился, ось земная сдвинулась. Оттого и стала жизнь людская трудной, короткой.

Зато вот что обозначено в самой Библии прямым текстом! Сотворив в первую неделю мужчину и женщину, Бог сказал: «Вот, Я дал вам всякую траву, сеющую семя, какая есть на всей земле, и всякое дерево, у которого плод древесный, сеющий семя: вам сие будет в пищу.»

Выходит, Творец создал первых людей вегетарианцами. Чистыми. Так называемыми веганами.

Как видите, только питание кардинально изменилось после потопа. Человеку позволили соскочить с веганства, есть

мясо, молоко, яйца и прочую животную пищу, дарующую, по науке, силу, нужные для организма жиры, белки. Сменилось всего лишь полтора десятка поколений прямых потомков допотопного патриарха, 950-летнего Ноя, как на животной пище продолжительность жизни резко и неумолимо сократилась. До присужденных Творцом 120 лет. И это в исключительном случае. **Обычный же наш удел по-прежнему – 70—80 лет.** О чем еще в стародавние времена скорбел Моисей в своем знаменитом псалме.

Изначально человек был потенциально бессмертным, т. е. бессмертие ему давал Бог, причина его была в Боге. Задача человека была, уподобляясь Богу в заботе о творении, в послушании Богу восходить от силы в силу и достигать подобия Ему. Так как Бог есть источник жизни, то человек, всё более уподобляясь Богу, раскрывал бы в себе божеские свойства, – этот процесс бесконечен, т.к. бесконечен Сам Бог. Вся проблема не в «диете», а в нарушении заповеди Бога. Произошло грехопадение, и дорога к бессмертию для человека закрылась. После грехопадения человек не может не грешить. Соответственно, если ему дать вечную жизнь, то это означает возможность для бесконечного совершенствования в грехах. Потому Бог изгоняет человека из Рая.

Всемирный Потоп фигурирует не только в христианской Библии. Предания о нем сохранились в мифах и религиозных текстах многих народов Австралии, Северной и Южной Америк, Индии, Европы, Папуа Новой Гвинеи, Японии, Ки-

тая, Ближнего Востока, на Руси. Британский антрополог, историк религий Дж. Дж. Фрезер собрал по миру около сотни таких версий. Легенды о первых древних долгожителях – богах, царях – также были широко распространены у разных народов. Вспомним хотя бы нашего Кощея Бессмертного.

# Конец ознакомительного фрагмента.

Текст предоставлен ООО «ЛитРес».

Прочитайте эту книгу целиком, [купив полную легальную версию](#) на ЛитРес.

Безопасно оплатить книгу можно банковской картой Visa, MasterCard, Maestro, со счета мобильного телефона, с платежного терминала, в салоне МТС или Связной, через PayPal, WebMoney, Яндекс.Деньги, QIWI Кошелек, бонусными картами или другим удобным Вам способом.